



17-20  
ЗАПИСКИ

ИМПЕРАТОРСКАГО РУССКАГО ГЕОГРАФИЧЕСКАГО ОБЩЕСТВА  
ПО ОТДѢЛЕНЮ СТАТИСТИКИ

Томъ XI, вып. 2.

изданный подъ редакціей Секретаря Статист. Отдѣленія Об-ва В. В. Морачевскаго.

---

СТАТИСТИЧЕСКІЯ ДАННЫЯ,

ПОКАЗЫВАЮЩІЯ

ПЛЕМЕННОЙ СОСТАВЪ НАСЕЛЕНІЯ СИБИРИ,

ЯЗЫКЪ и РОДЫ ИНОРОДЦЕВЪ.

(на основаніи данныхъ спеціальной разработки матеріала переписи 1897 г.).


С. Латкановъ.

Томъ II.

Тобольская, Томская и Енисейская губ.

С.-ПЕТЕРБУРГЪ.

1911.



г.

# MÉMOIRES

de la

SOCIÉTÉ IMPÉRIALE RUSSE DE GÉOGRAPHIE.  
SECTION STATISTIQUE

Tome XI, livr. 2.

Redigé par le secrétaire de la Section Statistique de la Société V. V. Moratschev

---



## DONNÉES STATISTIQUES

sur la

# DÉCOMPOSITION ETHNIQUE de la POPULATION de SIBÉRIE


et répartition des indigènes d'après leur langue  
et leurs familles.

(résultat d'un dépouillement spécial des matériaux du premier recensement de la population de la Russie en 1897).

—  
*S. Patkanow.*

—  
Tome II.

Gouv. de Tobolsk, Tomsk et Iénisséïsk.



Л-2428/10

8

БИБЛИОТЕКА  
НИИ Музееведения

St. PETERSBOURG.



—  
1911.

## ПРЕДИСЛОВІЕ.

---

Въ предисловіи къ I т. указано, что настоящій трудъ будетъ состоять изъ трехъ томовъ, изъ коихъ послѣдніе два составятъ его чисто статистическую часть, а первый будетъ представлять изъ себя сводъ данныхъ и выводы изъ обоихъ послѣдующихъ томовъ. Въ виду такого его содержанія его и предполагается выпустить въ свѣтъ по изданіи II и III тома.

Для удобства пользованія статистическимъ матеріаломъ, заключающимся во II и III томахъ, мы считаемъ полезнымъ предпослать таблицамъ слѣдующія о нихъ свѣдѣнія.

Статистическій матеріалъ II—III томовъ состоитъ изъ таблицъ трехъ родовъ, изъ коихъ въ таблицахъ А дана группировка населенія по округамъ и городамъ, въ таблицахъ Б—группировка населенія каждаго округа по волостямъ (управамъ, раіонамъ) и въ таблицахъ В—группировка *иностранческаго* (и вообще нерусскаго) населенія по населеннымъ мѣстамъ. Распредѣленіе русскаго населенія по населеннымъ пунктамъ, которое можетъ быть хорошо изучено по имѣющимся спискамъ населенныхъ мѣстъ—официальнымъ и полуофициальнымъ изданіямъ мѣстныхъ и центральныхъ учреждений,—въ настоящемъ трудѣ не приводится, въ виду того, что включеніе въ таблицы В и селеній русскихъ, составляющихъ главную массу населенія Сибири, въ значительной степени увеличило бы объемъ настоящей работы и сдѣлало бы ее слишкомъ громоздкой. Русскія селенія приводятся въ этихъ таблицахъ лишь въ тѣхъ случаяхъ, когда они малочисленны въ извѣстномъ раіонѣ и расположены среди сплошнаго иностранческаго населенія или когда они заключаютъ въ себѣ болѣе или менѣе значительное число жителей нерусскаго происхожденія.

Что касается порядка расположенія матеріала въ таблицахъ, то онъ всюду одинъ и тотъ же. Въ 1 гр. приводятся наименованія административныхъ дѣленій страны, населенныхъ пунктовъ и ихъ мѣстоположеніе (послѣднее свѣдѣніе заимствовано изъ разныхъ источниковъ и поэтому нерѣдко не вполне однородно съ названіями населенныхъ пунктовъ, приводимыхъ по переписи). 2 гр. показываетъ группировку населенія въ хозяйства. Лица

одинокія <sup>1)</sup>, не включены въ общее число хозяйствъ, а приведены отдѣльно (въ скобкахъ или послѣ знака †); отдѣльно показано и число учреждений (школъ, больницъ, казармъ и т. д.).

Въ 3 гр. дается общая численность наличнаго населенія разсматриваемыхъ административныхъ единицъ или селеній.

Въ гр. 4 и слѣдующихъ дается наличная численность представителей отдѣльныхъ національностей. Национальность, правда, не предусматривалась при составленіи формуляровъ переписныхъ листовъ—критеріумомъ для сужденія о ней долженъ былъ служить родной языкъ. Но въ изученномъ авторомъ подлинномъ переписномъ матеріалѣ касательно Сибири имѣлись столь обстоятельныя и полныя данныя касательно происхожденія туземнаго населенія (сословія и ихъ категоріи <sup>2)</sup>, родной языкъ, вѣроисповѣданія, мѣсто приписки, названія населенныхъ пунктовъ, волостей, управъ, улусовъ, родовъ, занятія и т. д.), что въ большинствѣ случаевъ представлялась полная возможность удовлетворительно разрѣшать вопросъ о принадлежности той или другой группы инородцевъ къ извѣстной національности <sup>3)</sup>. Гораздо труднѣе это было сдѣлать относительно пришлаго населенія нерусскаго происхожденія, почему національность его въ нашихъ таблицахъ была опредѣлена по большей части на основаніи данныхъ родного языка.

При группировкѣ отдѣльныхъ національностей въ таблицы авторъ придерживался слѣдующаго правила: кромѣ господствующаго и почти всюду численно преобладающаго русскаго племени (великоруссы, малороссы и бѣлоруссы показаны вмѣстѣ), которому въ таблицахъ отведено первое послѣ общаго числа населенія мѣсто (гр. 4), всѣ другія народности расположены въ нихъ по возможности въ генетическомъ порядкѣ: сначала палэазіаты, затѣмъ урало-алтайцы, потомъ индо-германцы; далѣе кавказскіе народы (картвельцы и кавказскіе горцы), семиты и остальные случайные этническіе элементы. При такомъ порядкѣ облегчается дальнѣйшая группировка отдѣльныхъ народностей въ родственныя группы (въ итогахъ по крупнымъ административнымъ единицамъ это уже сдѣлано авторомъ—см. выводы къ

<sup>1)</sup> Живущія безъ постороннихъ, прислуги и т. д.

<sup>2)</sup> Подраздѣленіе инородцевъ на осѣдлыхъ, ясачныхъ, кочевыхъ и бродячихъ, крестьянъ на кр-нъ изъ бывшихъ горнозаводскихъ, частновладельческихъ, изъ инородцевъ, изъ казаковъ, изъ ссыльныхъ и т. д.

<sup>3)</sup> Конечно при этомъ были приняты въ соображеніе и имѣющіяся въ литературѣ края данныя демографическаго, статистическаго, этнографическаго, и т. д. характера.

настоящимъ таблицамъ, помѣщенные въ I томѣ). Руководствомъ для такой группировки можетъ служить составленное авторомъ настоящаго труда для переписи 1897 г. распределение населенія Россійской Имперіи по родному языку (см. Приложение къ I т.).

Народности, численность которыхъ въ предѣлахъ крупныхъ административныхъ единицъ не превышала прибл. 100 д. об. п., были ради сохраненія мѣста соединены въ таблицахъ безъ ущерба для дѣла въ одну общую группу „прочихъ“, распределение которыхъ по отдѣльнымъ національностямъ дается лишь въ видѣ итоговъ по соотвѣтствующимъ административнымъ дѣленіямъ (губерніямъ, областямъ и округамъ).

Въ предпоследней графѣ дается распределение инородческаго населенія по языку. Хотя перепись спрашивала населеніе о *родномъ* языкѣ, но, судя по его отвѣтамъ, этотъ терминъ понимался жителями не всюду одинаково, почему авторъ и предпочелъ поставить въ заголовкѣ соотвѣтствующей графы просто „языкъ“. Въ большинствѣ, однако, случаевъ инородцы правильно понимали терминъ „родной языкъ“ и въ случаѣ, если они говорили на двухъ языкахъ: на своемъ собственномъ (родномъ) и на русскомъ или другомъ, они почти всегда показывали лишь первый (требовалось указать *одинъ* языкъ), повидимому даже въ тѣхъ случаяхъ, когда они на немъ изъяснялись хуже, чѣмъ на второмъ.

Въ послѣдней графѣ дается распределение наличнаго *инородческаго* населенія собственно Сибири по мѣсту приписки: по волостямъ (управамъ) и населеннымъ пунктамъ. Для кочевого и бродячаго населенія въ этой графѣ указываются роды, которые у многихъ изъ нихъ замѣняютъ волости (—гдѣ на ряду съ ними существуютъ и эти послѣднія, они ради краткости по большей части опущены).

Римскія цифры въ обѣихъ послѣднихъ графахъ соотвѣтствуютъ №№ волостей (управъ), а арабскія — №№ селеній (кочевій и т. д.) соотвѣтствующихъ таблицъ, причемъ цифры въ скобкахъ, стоящія за ними, обозначаютъ наличное приписное населеніе мужского и женскаго пола. Ради выигрыша въ мѣстѣ послѣднія двѣ графы расположены разно: частью въ концѣ распашекъ, частью въ концѣ таблицъ по извѣстному округу.

Хотя въ таблицахъ и вѣдомостяхъ многихъ аналогичныхъ изданій не только волости и населенныя мѣста, но часто и племена и т. д. принято располагать по алфавиту, авторъ настоящаго труда нашелъ этотъ порядокъ не вполне целесообразнымъ и сохранилъ его лишь въ таблицахъ А, гдѣ дается

группировка населенія по округамъ. Въ таблицахъ В селенія, юрты и другіе населенные пункты слѣдуютъ другъ за другомъ приблизительно въ томъ же порядкѣ, какъ они были переписаны. При такомъ размѣщеніи матеріала селенія, территориально расположенныя рядомъ или недалеко другъ отъ друга, какъ правило, окажутся въ такомъ же положеніи и въ таблицахъ, чего нельзя сказать про алфавитный порядокъ группировки населенныхъ мѣстъ. Расположить ихъ болѣе точно на географическомъ принципѣ оказалось невозможнымъ за отсутствіемъ подробныхъ и вѣрныхъ картъ, на которыхъ были бы нанесены всѣ или хотя бы большая часть обитаемыхъ пунктовъ.

Приложить къ таблицамъ, ради удобства отыскиванія отдѣльныхъ селеній, ихъ алфавитные указатели авторъ къ сожалѣнію не былъ въ состояніи за отсутствіемъ времени. Этотъ пробѣлъ, впрочемъ, можно будетъ пополнить во всякое время и позже, въ случаѣ, если въ этомъ встрѣтится необходимость.

Слѣдуетъ еще упомянуть, что приводимый въ данномъ трудѣ статистическій и географическій матеріалъ былъ свѣренъ съ полицейскими списками населенныхъ мѣстъ, затребованными Комитетомъ за годъ до производства переписи (въ 1896 г.), изъ которыхъ, какъ и изъ изданныхъ мѣстными статистическими комитетами „списковъ населенныхъ мѣстъ“ (—см. примѣчанія къ таблицамъ II—IV частей), были извлечены данныя о географическомъ положеніи отдѣльныхъ селеній. Переписные листы сообщаютъ соотвѣтствующія данныя лишь касательно временнаго мѣстопробыванія бродячихъ и кочевыхъ инородцевъ, о чемъ, напротивъ, не имѣется никакихъ свѣдѣній въ вышеуказанныхъ изданіяхъ, въ виду чего тѣ и другіе источники взаимно дополняютъ другъ друга.

При транскрипціи географическихъ именъ (названій рѣкъ, озеръ, селеній, урочищъ и т. д.) въ большинствѣ случаевъ сохранено правописаніе переписныхъ листовъ, не смотря на то, что оно въ нихъ далеко не отличается постоянствомъ и въ значительной степени носитъ индивидуальный характеръ счетчиковъ. За немногими исключеніями авторъ не считалъ себя достаточно компетентнымъ производить здѣсь необходимыя или желательныя измѣненія и вводитъ въ таблицы однообразное правописаніе однихъ и тѣхъ же именъ, тѣмъ болѣе, что и во всѣхъ подобныхъ литературныхъ изданіяхъ транскрипція собственныхъ именъ тоже совершенно не установлена, вообще составляя больное мѣсто нашихъ географическихъ трудовъ и картъ. Лишь въ тѣхъ случаяхъ, гдѣ были очевидны ошибки счетчика или

переписчика, авторъ считалъ себя въ правѣ сдѣлать въ нихъ необходимыя поправки, а въ болѣе важныхъ случаяхъ разногласій обыкновенно ограничивался приведеніемъ въ скобкахъ заимствованныхъ изъ другихъ источниковъ формъ. Такимъ же образомъ онъ поступалъ и при разногласіяхъ въ правописаніи однородныхъ названій отдѣльныхъ родовъ, управъ, волостей и т. д. инородцевъ, наблюдаемыхъ въ разныхъ мѣстностяхъ страны. Въ данномъ случаѣ разница легко могла зависѣть отъ мѣстнаго произношенія или отъ мѣстной формы даннаго географическаго имени, въ виду чего объединеніе всѣхъ варьяцій даннаго названія было бы произвольно и безъ сомнѣнія повредило бы научному достоинству настоящаго труда.

Приведенныя въ концѣ таблицъ по каждой области и губерніи примѣчанія имѣютъ цѣлью указать, откуда заимствованы данныя о мѣстоположеніи населенныхъ пунктовъ, выяснить особенности переписнаго матеріала по данному округу или по данной губерніи (области), а также причины рѣзкихъ разногласій между его показаніями и таковыми другихъ официальныхъ статистическихъ изданій и вообще сообщить лицамъ, которыя будутъ пользоваться настоящими таблицами, все то, что безусловно необходимо для правильнаго уразумѣнія изложенныхъ въ нихъ статистическихъ и географическихъ данныхъ.

Заканчивая это предисловіе, авторъ не можетъ не сознаться, что, несмотря на значительное напряженіе силъ и на не малую затрату времени, которыя потребовали его географическія и статистическія работы, посвященныя Сибири, и въ частности настоящая, онъ безъ посторонней помощи навѣрное не имѣлъ бы удовлетворенія увидѣть хоть часть ихъ приведенными къ благополучному концу. Въ виду этого—повторяя сказанное въ предисловіи къ предъидущей его работѣ \*)—онъ считаетъ за особенное удовольствіе и за пріятную обязанность выразить здѣсь не только отъ себя лично, но и отъ лица всѣхъ этнографовъ, географовъ и статистиковъ, которые будутъ пользоваться этимъ изданіемъ, свою глубокую признательность завѣдывавшему разработкой первой всеобщей переписи населенія Имперіи, сенатору Николаю Александровичу Тройницкому, за ту большую поддержку, которую онъ ему оказалъ, не только разрешивъ ему пользоваться для его частныхъ научныхъ работъ переписнымъ матеріаломъ и всѣми другими, имѣвшимися въ распоряженіи Комитета, официальными документами и источниками, касаю-

\*) „Оп. геогр. и стат. тунг. пл. Сиб“.



щимися населенія Сибири, но и предоставивъ ему въ помощь одну помощницу, подъ его руководствомъ и при его участіи производившую выборку изъ указанныхъ подлинныхъ матеріаловъ и облекавшую добытыя и провѣренныя авторомъ данныя въ форму таблицъ, составляющихъ главную часть настоящаго изданія. Равнымъ образомъ авторъ считаетъ своимъ долгомъ выразить свою искреннюю благодарность Секретарю Отдѣленія Статистики И. Р. Геогр. Общ-ва Виталию Виталиевичу Морачевскому, который любезно взялъ на себя нелегкій и неблагодарный трудъ по редактированію настоящей работы.

Послѣдняя была закончена въ сентябрѣ 1906 г., но по независящимъ отъ автора обстоятельствомъ могла быть представлена въ И. Р. Геогр. Общ-во только въ концѣ 1909 г.

*Авторъ.*

## Замѣченныя погрѣшности.

Стр. 2. Въ Тюкалинскомъ окр. число русскихъ должно быть: всего 97.922 м. и 94.801 ж. и въ округѣ 95.846 м. и 93.133 ж. То же въ итогѣ по губерніи: русскихъ д. б. 641.493 м. и 670.213 ж. и въ округахъ 601.322 м. 631.265 ж.

Стр. 4. Въ Тюкалинскомъ окр. число поляковъ д. б.: всего 866 м. и 479 ж. и въ округѣ 812 м. и 452 ж. То же въ итогѣ по губерніи: всего 3.818 м. и 2.145 ж. и въ округахъ 2.622 м. 1.383 ж.

Стр. 29. №№ ватагъ Казымской ин. вол. вм. 3—6 д. б. 19—22.

Стр. 78, 80, 82. Отъ Верхне-Кондинской ин. вол. ошибочно отдѣлены 4 селенія, сгруппированныя подъ названіемъ „Мало-Кондинская ин. вол.“. Въ виду этого дѣйствительное число хозяйствъ Верхне-Кондинской ин. вол. д. б. 53+1 и жителей 150 м. и 137 ж., въ т. ч.: русскихъ 26 м. 14 ж. и вогуловъ 124 м. и 126 ж.

Стр. 136, 140, 150, 169, 177, 178 вм. Обско-Тутальская ин. вол. д. б. О.-Т. ин. упр.

Стр. 137, 140, 160 вм. М.-Шегарской ин. вол. д. б. М.-Ш. ин. упр.

Стр. 242 вм. Верхъ-Алейская вол. д. б. В.-А. станпич. юртъ.

Стр. 260 вм. дер. Чаты-Сокатъ д. б. Чаны-Саганъ.

Стр. 269 1 строка сл. вм. стр. 225 д. б. стр. 255.

Стр. 288. Ул. Качинаковскій ошибочно показанъ въ Яминской вол. вм. Кирецкой и Тагабской (II пол.) ин. вол. (см. стр. 279 и 284).

Стр. 321. Вм. Томъ III (Tome III) д. б. Томъ II (Tome II).



Племенной составъ населенія  
СИБИРИ.

—  
Томъ II.

—  
Выпускъ I.

**ТОБОЛЬСКАЯ ГУБЕРНІЯ.**

—  
Décomposition ethnique de la population  
de la

SIBÉRIE.

—  
Tome II.

—  
Livraison 1.

**GOUV. de TOBOLSK.**



## 1. Тобольская губернія.

## А. Поуѣздная таблица.

№	Названія округовъ и городовъ. Districts et villes.	Число хозяйствъ. Nombre de ménages.	Наличное население Population de fait.		Русские. Russes.		Сибирскіе бухарцы. Boukhares	
			м. h.	ж. f.	м. h.	ж. f.	м. h.	ж. f.
1	2	3	4	5	6	7	8	9
I	Тобольскій округъ . въ т. ч. въ городѣ . . въ округѣ . . .	36 учр. и 21973 ( 628 ) хоз. 29 " 3237 ( 182 ) " 7 " 18736 ( 446 ) "	63615 10662 52953	64280 9771 54509	48530 9064 39466	50547 8736 41811	1678 46 1632	17 5 16
II	Березовскій округъ въ т. ч. въ городѣ . . . въ округѣ . . .	7 " 4224 ( 77 ) " 5 " 206 ( 6 ) " 2 " 4018 ( 71 ) "	11245 584 10661	10178 486 9692	1939 405 1534	1808 371 1437	— — —	— — —
III	Ишимскій округъ . въ т. ч. въ городѣ . . . въ округѣ . . .	19 " 48884 (1088) " 10 " 1185 ( 55 ) " 9 " 47699 (1033) "	132347 3647 128700	136784 3111 133673	129073 3312 125761	134263 2860 131403	83 — 83	5 5 0
IV	Курганскій округъ въ т. ч. въ городѣ . . . въ округѣ . . .	15 " 47544 (1131) " 14 " 1785 ( 19 ) " 1 " 45759 (1112) "	125731 5107 120624	134443 5063 129380	124501 4773 119728	133757 4821 128936	— — —	8 1 7
V	Сургутскій округъ въ т. ч. въ городѣ . . . въ округѣ . . .	1 " 1485 ( 30 ) " 1 " 222 ( 8 ) " — " 1263 ( 22 ) "	4012 544 3468	3734 575 3159	1041 511 530	1101 563 538	— — —	— — —
VI	Тарскій округъ . . . въ т. ч. въ городѣ . . . въ округѣ . . .	17 " 29282 ( 790 ) " 10 " 1398 ( 76 ) " 7 " 27884 ( 714 ) "	79675 3753 75922	79991 3475 76516	69804 3174 66630	71380 3080 68300	2248 137 2111	2 2 2
VII	Туринскій округъ въ т. ч. въ городѣ . . . въ округѣ . . .	6 " 12506 ( 286 ) " 6 " 599 ( 25 ) " — " 11907 ( 261 ) "	33374 1480 31894	35419 1688 33731	31156 1402 29754	33266 1651 31615	13 10 3	— — —
VIII	Тюкалинскій окр. въ т. ч. въ городѣ . . . въ округѣ . . .	13 " 35091 ( 461 ) " 10 " 652 ( 14 ) " 3 " 34439 ( 447 ) "	106762 2323 104439	102036 1756 100280	97812 2076 95736	94728 1668 93060	— — —	523 2 32
IX	Тюменскій округъ въ т. ч. въ городѣ . . . въ округѣ . . .	23 " 24703 (1197) " 14 " 6334 ( 493 ) " 9 " 18369 ( 704 ) "	59857 14806 45051	61580 14414 47166	52173 13839 38334	54921 13763 41158	1406 9 1397	1 3 1
X	Ялуторовскій окр. въ т. ч. въ городѣ . . . въ округѣ . . .	14 " 37900 (1329) " 8 " 552 ( 19 ) " 6 " 37348 (1310) "	90002 1770 88232	98530 1559 96971	85354 1615 83739	94369 1435 92934	91 1 90	2 1 1
	Всего въ губерніи . . . въ т. ч. въ городахъ . . въ округахъ . . .	151 " 263592 (7017) " 107 " 16170 ( 897 ) " 44 " 247422 (6120) "	706620 44676 661944	726975 41898 685077	641383 40171 601212	670140 38948 631192	5519 203 5316	5 9 6

A. Répartition de la population par districts.

Kirghises.		Башкиры. Bachkires.		Чуваши. Tchouva- ches.		Коренные турки (Тобольские та- тары-инород.), Tatares de To- bolsk (indigènes).		Татары (крестьяне). Tatares (paysans).		Самоёды. Samoyèdes.		Остяки. Ostiaks.		Вогулы. Vogoules.		Зыряне. Zyriens.		Мордва. Mordvines.	
Ж. f.	М. h.	Ж. f.	М. h.	Ж. f.	М. h.	Ж. f.	М. h.	Ж. f.	М. h.	Ж. f.	М. h.	Ж. f.	М. h.	Ж. f.	М. h.	Ж. f.	М. h.	Ж. f.	
11	12	13	14	15	16	17	18	19	20	21	22	23	25	26	27	28	29	30	
—	5	1	30	32	9270	8547	794	598	—	—	1186	1179	588	648	13	4	6	8	
—	1	1	—	—	96	59	152	49	—	—	14	3	3	2	—	—	1	—	
—	4	—	30	32	9174	8488	642	549	—	—	1172	1176	585	646	13	4	5	8	
—	—	—	—	—	3	2	8	—	2347	2084	4501	4059	1357	1249	1067	956	1	—	
—	—	—	—	—	—	—	—	—	3	2	34	19	43	24	80	52	—	—	
—	—	—	—	—	3	2	8	—	2344	2082	4467	4040	1314	1225	987	904	1	—	
678	4	2	25	16	24	15	773	658	—	—	1	—	—	—	71	65	159	170	
16	—	—	1	—	1	—	30	13	—	—	—	—	—	—	—	—	—	—	
662	4	2	24	16	23	15	743	645	—	—	1	—	—	—	71	65	159	170	
106	13	9	17	9	2	—	163	6	—	—	—	—	—	—	48	53	117	93	
2	1	—	2	1	—	—	23	4	—	—	—	—	—	—	43	51	2	1	
104	12	9	15	8	2	—	145	2	—	—	—	—	—	—	5	2	115	92	
—	—	—	—	—	12	6	1	—	4	—	12947	2623	—	—	—	—	—	—	
—	—	—	—	—	2	—	1	—	2	—	23	9	—	—	—	—	—	—	
—	—	—	—	—	10	6	—	—	2	—	12924	2614	—	—	—	—	—	—	
164	26	23	220	222	3629	3212	1599	1363	—	—	3	4	—	—	162	168	163	143	
—	—	—	1	—	75	46	142	107	—	—	—	—	—	—	—	—	—	—	
164	26	23	219	222	3554	3166	1457	1256	—	—	3	4	—	—	162	168	163	143	
—	—	—	—	—	113	136	44	14	—	—	3	1	1772	1859	51	12	—	—	
—	—	—	—	—	—	—	7	—	—	—	—	—	—	—	—	—	—	—	
—	—	—	—	—	113	136	37	14	—	—	3	1	1772	1859	51	12	—	—	
2375	1	—	18	21	—	—	182	81	—	—	1	—	—	—	913	841	396	345	
1	—	—	1	—	—	—	36	3	—	—	—	—	—	—	1	—	4	—	
2374	1	—	17	21	—	—	146	78	—	—	1	—	—	—	912	841	392	345	
—	226	135	5	5	4324	3735	675	473	—	—	1	—	1	—	92	84	14	15	
—	14	2	1	—	82	70	170	96	—	—	1	—	1	—	37	63	5	5	
—	212	133	4	5	4242	3665	505	377	—	—	—	—	—	—	55	21	9	10	
19	11	8	13	7	2457	2161	380	257	—	—	—	—	—	—	1214	1296	5	4	
1	—	—	—	—	—	—	22	—	—	—	—	—	—	—	1	1	—	—	
18	11	8	13	7	2457	2161	358	257	—	—	—	—	—	—	1213	1295	5	4	
3342	286	178	328	312	19834	17814	4624	3450	2351	2085	8643	7866	3718	3756	3631	3479	861	778	
20	16	3	6	1	256	175	583	272	5	2	72	31	47	26	162	167	12	6	
3322	270	175	322	311	19578	17639	4041	3178	2346	2083	8571	7835	3671	3730	3469	3312	849	772	

## 1. Тобольская губернія.

А. Поуѣздная таблица (Прод.)

№	Названія округовъ и городовъ. Districts et villes.	Черемисы. Tcheremis- ses.		Эсты. Esthes.		Финны. Finnois.		Поляки. Polonais.		Литовцы. Lithuaniens.		Латыши. Lettes.		Нѣмцы. Allemands.		Цыгане.
		м. h.	ж. f.	м. h.	ж. f.	м. h.	ж. f.	м. h.	ж. f.	м. h.	ж. f.	м. h.	ж. f.	м. h.	ж. f.	м. h.
		31	32	33	34	35	36	37	38	39	40	41	42	43	44	45
I	Тобольскій окр. въ т. ч. въ городѣ . въ округѣ	83 2 81	61 — 61	28 24 4	1 1 —	7 3 4	2 2 —	415 351 64	242 227 15	22 20 2	2 2 —	30 17 13	16 10 6	93 69 24	34 32 2	23 11 12
II	Березовскій окр. въ т. ч. въ городѣ . въ округѣ	— — —	— — —	— — —	— — —	— — —	— — —	9 6 3	2 2 —	— — —	— — —	— — —	— — —	— — —	1 — 1	— — —
III	Ишимскій окр. . въ т. ч. въ городѣ . въ округѣ .	4 — 4	5 — 5	10 4 6	5 1 4	21 2 19	15 1 14	847 179 668	480 141 339	53 1 52	35 — 35	25 5 20	14 2 12	67 19 48	40 9 31	164 14 150
IV	Курганскій окр. въ т. ч. въ городѣ . въ округѣ	— — —	2 — 2	3 2 1	— — —	12 — 12	5 — 5	297 154 143	186 113 73	27 22 5	23 23 —	7 4 3	2 2 —	31 23 8	14 7 7	147 3 144
V	Сургутскій окр. въ т. ч. въ городѣ . въ округѣ .	— — —	— — —	— — —	— — —	— — —	— — —	5 4 1	2 2 —	— — —	— — —	— — —	— — —	— — —	— — —	— — —
VI	Тарскій округъ въ т. ч. въ городѣ . въ округѣ .	59 — 59	64 — 64	129 11 118	62 2 60	202 1 201	181 — 181	753 100 653	395 49 346	27 4 23	12 1 11	77 10 67	32 5 27	72 16 56	32 4 28	156 21 135
VII	Туринскій окр. . въ т. ч. въ городѣ . въ округѣ .	1 — 1	— — —	6 — 6	5 — 5	11 2 9	7 2 5	104 46 58	59 22 37	5 2 3	— — —	18 1 17	5 1 4	16 7 9	10 4 6	51 — 51
VIII	Тюкалинскій ок. въ т. ч. въ городѣ . въ округѣ	9 — 9	5 — 5	918 3 915	856 — 856	307 1 306	232 — 232	976 54 922	552 27 525	74 — 74	37 — 37	1587 3 1584	1421 — 1421	320 13 307	199 3 196	133 32 101
IX	Тюменскій окр. въ т. ч. въ городѣ . въ округѣ	4 1 3	6 — 6	18 6 12	5 3 2	5 1 4	6 — 6	328 253 75	195 142 53	21 15 6	17 11 6	33 24 9	8 6 2	94 69 25	53 40 13	60 18 42
X	Ялутуровск. окр. въ т. ч. въ городѣ . въ округѣ .	5 1 4	1 — 1	1 — 1	— — —	4 — 4	— — —	194 49 145	105 37 68	9 — 9	8 2 6	5 — 5	3 — 3	19 3 16	10 5 5	143 30 113
	Всего въ губерніи	165	144	1113	934	569	448	3928	2218	238	134	1782	1501	712	393	877
	въ т. ч. въ городахъ	4	—	50	7	10	5	1196	762	64	39	64	26	219	104	120
	въ округахъ	161	144	1063	927	559	443	2732	1456	174	95	1718	1475	493	289	748

A. Répartition de la population par districts (Suite).

Circassiens.		Евреи Juifs.		Прочие. Autres.		Распределение „прочихъ“. Répartition des „autres“.						Языкъ. Langue.	
ж. f.	м. h.	ж. f.	м. h.	ж. f.	м. h.	Въ губерніи Dans le gouvernem.		Въ городахъ Dans les villes		Въ округахъ Dans les districts			
48	49	50	51	52	53						54		
4	643	631	125	7							<b>Бухарцы.</b>		
4	635	619	112	3							Татарскій яз.: = 5518 м. 5788 ж.		
—	8	12	13	4							Русскій яз.: I. (1 —) = 1 м.		
—	13	16	—	1							<b>Киргизы.</b>		
—	13	16	—	—							Киргизскій яз.: = 4067 м. 3241 ж.		
—	—	—	—	1							Татарскій яз.: III. (119—82) IV (3—); VI (1—); VIII (1—) = 124 м. 82 ж.		
5	72	82	30	15							Русскій яз.: VIII (12—19); X (2—) = 14 м. 19 ж.		
1	44	51	7	1							<b>Коренные тюрки (Тобольскіе татары).</b>		
4	28	31	23	14							Татарскій яз.: = 19712 м. 17668 ж.		
—	45	36	24	4							Русскій яз.: I (2 — 2); VI (26 — 15); VII (89 — 125); IX (4—4); X (1—) = 122 м. 146 ж.		
—	35	35	8	1							<b>Самоѣды (юраки).</b>		
—	10	1	16	3							Самоѣдскій яз. (юракское нар.): = 2346 м. 2081 ж.		
—	—	1	1	—							Зырянскій яз.: II (5 — 4) = 5 м. 4 ж.		
—	—	1	1	—							<b>Остяки (угорскіе).</b>		
—	—	—	—	—							Остяцкій яз.: = 8473 м. 7660 ж.		
12	79	90	75	36							Русскій яз.: I (166 — 197); 11 (4—9) = 170 м. 206 ж.		
3	41	43	13	3							<b>Вогулы.</b>		
9	38	47	62	33							Вогульскій яз.: = 2656 м. 2574 ж.		
—	2	—	8	—							Остяцкій яз.: I (16—26) = 16 м. 26 ж.		
—	—	—	3	—							Татарскій яз.: I (—1) = 1 ж.		
—	2	—	5	—							Русскій яз.: I (33—31); VII (1013 — 1124) = 1046 м. 1155 ж.		
—	—	—	—	—							<b>Буряты.</b>		
—	176	184	111	27							Бурятскій яз.: (1—) = 1 м.		
—	37	38	40	1									
—	139	146	71	26									
1	144	133	120	53									
1	137	131	90	38									
—	7	2	30	15									
6	52	59	8	4									
—	46	52	1	—									
6	6	7	7	4									
28	1226	1232	502	147									
9	988	986	275	47									
19	238	246	227	100									
					Итого . 502 147 275 47 227 100								

## 1. Тобольскій округъ.

Б. Волости, управы и районы.

№	Названія городовъ, волостей и районовъ. Villes et volostes.	Число хозяйствъ. Nombre de ménages.		Наличное населеніе. Population de fait.		Русскіе. Russes.	
				м. h.	ж. f.	м. h.	ж. f.
1	2	3		4	5	6	7
	Городъ Тобольскъ <sup>1)</sup>	29 учр.	3237 (182) хоз.	10632	9771	9064	87
I	Верхне-Демьянская и нор. вол.	"	28 ( 4) "	69	71	8	
II	Кондинская и нор. волость	"	311 ( 28) "	729	768	146	1
III	Меньше-Кондинская и нор. вол.	"	212 ( 11) "	545	519	73	
IV	Назымская и нор. волость	"	60 — "	202	201	86	
V	Нарымская и нор. волость	"	152 ( 2) "	409	394	113	1
VI	Надзинская и нор. волость	"	64 ( 1) "	173	159	3	
VII	Темлячевская и нор. волость	"	96 ( 4) "	229	227	29	
VIII	Эскалбинская и нор. волость. (офиц. упраздненная)	"	294 ( 7) "	809	632	—	
IX	Бухарская, Вагайская, Городо- вая, Истяцкая, Карагайская, Оброчно-Чувальская, Отдѣльно- Бабасанская и Уватская и нор. вол. (вкл. тат. селен. Кара- чинск. и Байкалов. вол.)	4 учр.	3787 (123) хоз.	10583	10014	200	
X	Абаланская волость	"	848 ( 10) "	2331	2554	2317	25
XI	Аджабская волость	1	1067 ( 42) "	2945	3178	2913	31
XII	Ашлыкская волость	"	1474 ( 27) "	3921	4230	3872	42
XIII	Байкаловская волость (безъ татарск. селен.)	"	822 ( 11) "	2264	2410	2249	24
XIV	Бронниковская волость	"	933 ( 18) "	3116	3167	3106	31
XV	Бѣгишевская волость	1	869 ( 26) "	2230	2457	2214	24
XVI	Демьянская волость (безъ Вер.-Демьян. и н. вол.)	"	483 ( 10) "	1276	1344	1272	13
XVII	Дубровская волость	"	988 ( 11) "	2955	3171	2939	31
XVIII	Загваздинская волость	"	592 ( 10) "	1942	1952	1825	18
XIX	Карачинская волость (безъ та- тарск. сел.)	"	988 ( 13) "	2724	2919	2720	20
XX	Кугаевская волость (безъ Эскалб. юр.)	"	831 ( 14) "	2132	2425	2126	24
XXI	Куларовская волость	"	780 ( 19) "	2559	2739	2558	27
XXII	Самаровская волость (безъ Тем- ляческ. и н. вол.)	"	667 ( 16) "	1753	1799	1712	17
XXIII	Уватская волость	"	1249 ( 17) "	3578	3771	3548	37
XXIV	Филинская волость	"	540 ( 9) "	1523	1545	1517	15
XXV	Юровская волость	"	501 ( 7) "	1647	1626	1634	16
XXVI	Поселенія внѣ волостей	1	100 ( 6) "	309	257	286	
	Итого въ округѣ	7 учр.	18736 (446) хоз.	52953	54509	39466	41
	Всего съ городомъ	36 учр.	21973 (628) хоз.	63615	64280	48530	50

<sup>1)</sup> Включая д. Завальную, предм. Вершинское, Подслюзное, Подчувашинское, постройки городскимъ валомъ и хутора предмѣстья.

# 1. Distr. de Tobolsk.

## B. Répartition de la population par volostes.

Сибирские бухарцы. Boukhares de Sibérie.		Коренные тюрки (Тобольские та- тары-ипород.). Tatares de To- bolsk (indigènes).		Татары (крестьяне). Tatares (paysans).		Остяки. Ostiaks.		Вогулы. Vogoules		Черемисы. Tcheremis- ses.		Поляки. Polonais.		Нѣмцы. Allemands.	
м. h.	ж. f.	м. h.	ж. f.	м. h.	ж. f.	м. h.	ж. f.	м. h.	ж. f.	м. h.	ж. f.	м. h.	ж. f.	м. h.	ж. f.
8	9	10	11	12	13	14	15	16	17	18	19	20	21	22	23
46	18	96	59	152	49	14	3	3	2	2	—	351	227	69	32
—	—	—	—	—	—	61	63	—	—	—	—	—	—	—	—
—	—	—	—	—	—	3	5	580	641	—	—	—	—	—	—
—	—	—	—	—	—	471	462	1	—	—	—	—	—	—	—
—	—	—	—	—	—	115	107	—	—	—	—	—	—	—	—
1	—	—	—	1	—	291	291	—	—	2	—	1	—	—	—
7	10	156	138	5	2	2	3	—	—	—	—	—	—	—	—
—	—	—	—	—	—	197	213	1	1	—	—	1	—	—	—
2	5	800	625	7	2	—	—	—	—	—	—	—	—	—	—
615	1669	8193	7725	567	521	—	—	—	—	—	—	3	—	—	—
—	—	—	—	1	—	—	—	—	—	1	1	5	4	1	—
—	—	8	—	9	2	—	—	—	—	1	1	4	—	2	—
2	—	5	—	3	—	—	—	—	—	—	—	9	2	1	—
—	—	1	—	—	—	—	—	—	—	—	—	9	6	4	1
4	—	—	—	—	—	2	1	—	1	—	—	1	—	—	—
—	—	—	—	3	—	—	—	—	—	—	—	5	—	—	—
—	—	—	—	2	—	2	1	—	—	—	—	—	—	—	—
1	—	3	—	2	—	—	—	—	—	—	—	1	—	4	—
—	—	4	—	4	—	1	1	—	—	77	59	6	—	1	—
—	—	—	—	—	—	—	—	—	—	—	—	4	1	—	—
—	—	1	—	—	—	—	—	3	3	—	—	2	—	—	—
—	—	1	—	—	—	—	—	—	—	—	—	—	—	—	—
—	—	—	—	20	11	8	8	—	—	—	—	5	—	2	—
—	—	—	—	2	1	8	1	—	—	—	—	2	1	7	1
—	—	1	—	1	—	3	5	—	—	—	—	—	—	—	—
—	—	—	—	3	—	8	15	—	—	—	—	—	—	—	—
—	—	1	—	12	10	—	—	—	—	—	—	6	1	2	—
632	1684	9174	8488	642	549	1172	1176	585	646	81	61	64	15	24	2
678	1702	9270	8547	794	598	1186	1179	588	648	83	61	415	242	93	34



# 1. Тобольскій округъ.

## Б. Волости, управы и раіоны (Прод.).

№	Названія городовъ, волостей и раіоновъ. Villes et volostes.	Еврей. Juifs.		Прочіе. Autres.		Распредѣленіе «прочихъ». Répartition des «autres».						
		м. h.	ж. f.	м. h.	ж. f.	Въ г. Тобольскѣ, Dans la ville de Tobolsk.		Въ волостяхъ, Dans les volostes.		Въ округѣ, Dans le district.		
						м. h.	ж. f.	м. h.	ж. f.	м. h.	ж. f.	
1	2	24	25	26	27	28						
	<b>Городъ Тобольскъ</b>	635	619	230	26							
I	Верхне-Демьянская и нор. вол.	—	—	—	—							
II	Кондинская и нор. волость . .	—	—	—	—							
III	Меньше-Кондинская и нор. вол.	—	—	—	—							
IV	Назымская и нор. волость . . .	—	—	—	—							
V	Нарымская и нор. волость . . .	—	—	—	—							
VI	Надзинская и нор. волость . . .	—	—	—	—							
VII	Темлячевская и нор. волость . .	—	—	—	—							
VIII	Эскалбинская и нор. волость . .	—	—	—	—							
IX	(оффич. упраздненная) . . .					Турки . . . . .	Въ г. Тобольскѣ,		Въ волостяхъ,		Въ округѣ,	
							м. h.	ж. f.	м. h.	ж. f.	м. h.	ж.
	Бухарская, Вагайская, Горо- вая, Истяцкая, Карагайская, Оброчно-Чувальская, Отдѣльно- Бабасанская и Уватская и нор. вол. (вкл. тат. селен. Кара- чинск. и Байкалов. вол.) . . .	—	—	—	—	2	—	—	—	2	—	
X	Абалакская волость . . . . .	—	—	6	8	24	1	4	—	28	1	
XI	Аджажская волость . . . . .	3	6	5	5	3	2	4	—	7	2	
XII	Ашлыкская волость . . . . .	4	6	25	11	1	—	—	—	1	—	
XIII	Байкаловская волость (безъ татарск. селен.) . . . . .	—	—	1	—	20	2	2	—	22	2	
XIV	Бронниковская волость . . . . .	—	—	3	1	17	10	13	6	30	16	
XV	Бѣгшеувская волость . . . . .	—	—	8	5	2	1	1	—	3	1	
XVI	Демьянская волость (безъ Вер.-Демьян. и н. вол.) . . .	—	—	—	—	11	3	12	11	23	12	
XVII	Дубровская волость . . . . .	—	—	—	—	3	—	1	—	4	—	
XVIII	Загваздина волость . . . . .	—	—	5	—	12	—	—	—	12	—	
XIX	Карачинская волость (безъ та- тарск. сел.) . . . . .	—	—	24	24	11	—	—	—	11	—	
XX	Кугаевская волость (безъ Эскалб. гор.) . . . . .	—	—	—	—	1	1	—	—	1	1	
XXI	Куларовская волость . . . . .	—	—	—	—	1	—	—	—	1	—	
XXII	Самаровская волость (безъ Тем- лячевск. и н. вол.) . . . . .	—	—	—	—	1	—	—	—	1	—	
XXIII	Уватская волость . . . . .	—	—	6	—	5	1	—	—	5	1	
XXIV	Филинская волость . . . . .	—	—	11	6	1	—	—	—	1	—	
XXV	Юровская волость . . . . .	—	—	1	—	36	4	5	—	41	4	
XXVI	Поселенія внѣ волостей . . .	—	—	2	—	3	—	—	—	3	—	
	<b>Итого въ округѣ . . . . .</b>	8	12	105	65	<b>Итого . . . . .</b>						
	<b>Всего съ городомъ . . . . .</b>	643	631	335	91	230	26	105	65	335	91	

B. Répartition de la population par volostes (Suite).

Я з ы к ъ .

Langue.

29

**Бухарцы.**

тарскій яз.: въ гор. (45—18); №№ V (1—); VI (7—10); VIII (2—5); IX (1615—1669); XII (2—); XIV (4—); XVII (1—); = 1677 м. 1702 ж.

сскій яз.: въ гор. (1—) = 1 м.

**Киргизы.**

киргизскій яз. = 5 м.

**Тобольскіе татары (инородцы).**

тарскій яз.: въ гор. (94—57); №№ VI (156—138); VIII (800—325); IX (8193—7725); XI (8—); XII (5—); XIII (1—); XVII (3—); XVIII (4—); XX (1—); XXI (1—); XXIV (1—); XXVI (1—) = 9268 м. 8545 ж.

сскій яз.: въ гор. (2—2) = 2 м. 2 ж.

**Остяки.**

тяцкій яз.: въ гор. (13—3); №№ I (43—33); II (3—4); III (471—459); IV (110—96); V (255—266); VII (101—101); XVIII (1—1); XXII (8—6); XXIII (7—1); XXIV (—1); XXV (8—11) = 1020 м. 982 ж.  
сскій яз.: въ гор. (1—); №№ I (18—30); II (—1); III (—3); IV (5—11); V (36—25); VI (2—3); VII (96—112); XIV (2—1); XVI (2—1); XXII (—2); XXIII (1—); XXIV (3—4); XXV (—4) = 166 м. 197 ж.

**Вогулы.**

гульскій яз.: въ гор. (3—1); II (536—589) = 539 м. 590 ж.  
тяцкій яз. № II (14—25); III (1—); VII (1—1) = 16 м. 26 ж.

тарск. яз.: въ гор. (—1) = 1 ж.  
сскій яз.: №№ II (30—27); XIV (—1); XX (3—3) = 33 м. 31 ж.

**Буряты.**

бурятскій яз. = 1 м. — ж.

30

Волости и управы (Наличн. приписное насел.).

Volostes et oupraves (Population domiciliée).

**Бухарцы.**

Бухарская ин. вол.: въ гор. (46—18); №№ V (1—); VI (7—10); VIII (2—5); IX (1615—1669); XII (2—); XIV (4—); XVII (1—) = 1678 м. 1702 ж.

**Коренные тюрки (Тобольскіе татары).**

Отдѣльно-Бабасанская ин. вол. №№ IX (308—264); XII (2—) = 310 м. 264 ж.

Байкаловск. вол. № IX (59—49) = 59 м. 49 ж.

Вагайская ин. вол.: въ гор. (15—15); №№ IX (2328—2346); XI (2—) = 2345 м. 2361 ж.

Городовая ин. вол.: въ гор. (1—3); №№ VI (4—3); VIII (3—5); IX (1387—1249); XII (1—); XIII (1—); XXVI (1—) = 1398 м. 1260 ж.

Истяцкая ин. вол. №№ IX (359—310); XII (1—) = 360 м. 310 ж.

Карагайская ин. вол.: въ гор. (11—); №№ IX (1494—1372); XVII (2—); XVIII (4—) = 1511 м. 1372 ж.

Карачинская вол.: въ гор. (1—); IX (81—57) = 82 м. 57 ж.

Надзинская ин. вол.: въ гор. (4—); №№ VI (147—131); VIII (1—1); IX (45—41); XXIV (1—) = 198 м. 173 ж.

Оброчно-Чувальская ин. вол.: въ гор. (3—); №№ VIII (—1); IX (692—671) = 695 м. 672 ж.

Уватская ин. вол.: въ гор. (6—1); №№ IX (1413—1329); XI (5—); XII (1—); XXI (1—) = 1426 м. 1330 ж.

Эскалбинская ин. вол.: въ гор. (1—); №№ VI (5—4); VIII (793—618); IX (7—9); XX (1—) = 807 м. 631 ж.

Калымская ин. вол. (Тюм. окр.) № IX (3—2) = 3 м. 2 ж.

Саргатская ин. вол. (Тарск. окр.): въ гор. (3—1); № IX (9—2) = 12 м. 3 ж.

Прочія и неуказанныя вол.: въ гор. (51—39); №№ VIII (3—); IX (8—24); XI (1—); XVII (1—) = 64 м. 63 ж.

**Остяки.**

Верхне-Демьянская ин. вол. №№ I (59—48); III (8—5); IV (1—3); V (1—1); XVI (2—1); XXIV (—1) = 71 м. 59 ж.

Меньше-Кондинская ин. вол.: въ гор. (3—3); №№ II (—1); III (459—444); V (1—1); XXIII (4—) = 467 м. 449 ж.

Котская ин. вол. (Берез. окр.): въ гор. (1—); VII (—11) = 1 м. 11 ж.

Надзинская ин. вол. № VI (2—3) = 2 м. 3 ж.

Назымская ин. вол. №№ I (1—); II (—2); III (4—8); IV (114—104); VII (1—); XXIII (3—1); XXV (8—15) = 131 м. 130 ж.

Нарымская ин. вол. №№ I (1—14); II (3—2); III (—5); V (289—281); VII (—3); XXII (6—5); XXIII (1—); XXIV (3—4) = 303 м. 314 ж.

Темлячевская ин. вол. №№ I (—1); VII (195—198); XIV (2—); XXII (2—3) = 199 м. 202 ж.

Прочія и неуказанн. вол.: въ гор. (10—); №№ V (—8); VII (1—1); XIV (—1); XVIII (1—1) = 12 м. 11 ж.

**Вогулы.**

Кондинск. ин. вол.: въ гор. (3—1); №№ II (580—640); III (1—); XIV (—1); XX (3—3) = 587 м. 645 ж.

Меньше-Кондинская ин. вол. № II (—1) = 1 ж.

Пельмск. ин. вол. (Тур. окр.) № VII (—1) = 1 ж.  
Сосвин. ин. вол. (Бер. окр.): въ гор. (—1); № VII (1—) = 1 м. 1 ж.

## 1. Тобольскій округъ.

## В. Селенія (кочевья и зимовья) инородцевъ.

№	Названія волостей и населенныхъ пунктовъ и мѣстоположеніе послѣднихъ. Volostes, lieux habités et leur situation.	Число хозяйствъ. Nombre de ménages.	Налич. населен.		Русскіе.		Сибир. бухарцы.		Коренн. тюрки.		Татары (крестьяне).		Остяки (и вогулы).		Прочіе.
			м. h.	ж. f.	м. h.	ж. f.	м. h.	ж. f.	м. h.	ж. f.	м. h.	ж. f.			
1	2	3	4	5	6	7	8	9	10	11	12	13	14	15	16
I	<b>Верхне-Демьянская</b> инор. волость (причисл. къ Демьянской вол.).														
1	Мурзинскія юрты (при р. Иртышѣ)	2 хоз.	8	7	—	—	—	—	—	—	—	—	8	7	—
2	Потыревскія юрты (при р. Демьянкѣ)	1 (1) "	6	2	1	—	—	—	—	—	—	—	5	2	—
3	Соровскія (Меркушинскія) юрты (при р. Демьянкѣ)	3 "	3	7	1	2	—	—	—	—	—	—	2	5	—
4	Меркушинскія юрты (при р. Демьянкѣ)	2 (1) "	4	7	—	1	—	—	—	—	—	—	4	6	—
5	Лымкоевскія юрты (при р. Демьянкѣ)	4 (1) "	13	10	4	4	—	—	—	—	—	—	9	6	—
6	Саргатскія юрты (при р. Демьянкѣ)	2 "	5	4	—	—	—	—	—	—	—	—	5	4	—
7	Эскинскія ю. (при рч. Нѣлымѣ)	5 "	11	7	—	—	—	—	—	—	—	—	11	7	—
8	Цингинскія юрты (при рч. Немичѣ)	3 (1) "	7	8	—	—	—	—	—	—	—	—	7	8	—
9	Романовскія юрты (при р. Иртышѣ)	3 "	8	9	2	1	—	—	—	—	—	—	6	8	—
10	Кокуйскія юрты (при р. Иртышѣ)	3 "	4	10	—	—	—	—	—	—	—	—	4	10	—
	<b>Итого . .</b>	<b>28 (4) "</b>	<b>69</b>	<b>71</b>	<b>8</b>	<b>8</b>	—	—	—	—	—	—	<b>61</b>	<b>63</b>	—
II	<b>Ковдинская</b> инор. вол.														
1	Нахрачинское село (при р. Кондѣ)	33 (2) хоз.	84	86	35	40	—	—	—	—	—	—	49	46	—
2	Урманскія (Умайскія) юрты (при прот. Подъурманной)	3 "	5	10	—	—	—	—	—	—	—	—	5	10	—
3	Есаульскія юр. (при р. Кондѣ)	7 (1) "	14	21	5	8	—	—	—	—	—	—	9	13	—
4	Мокровскія (Лопатковы) юрты (при р. Кондѣ)	5 (4) "	15	17	—	1	—	—	—	—	—	—	15	16	—
5	Никулкины (Нуровы) юрты (при р. Кондѣ)	8 (1) "	20	24	3	—	—	—	—	—	—	—	17	24	—
6	Панькины юрты (при рч. Панькиной)	4 "	7	6	2	—	—	—	—	—	—	—	5	6	—
7	Катышинскія юрты (при рч. Катышинской)	11 "	25	30	10	8	—	—	—	—	—	—	15	22	—
8	Ченаткины (Унгайскія) юрты при рч. Твмѣ)	5 "	15	10	8	6	—	—	—	—	—	—	7	4	—

1) Въ Ковдинской вол. въ гр. 14—15 вогулы, въ остальныхъ волостяхъ—остяки.

2) Въ т. ч. 2 ж. остячки.

## C. Répartition de la population indigène par lieux habités (Suite).

№	Названія волостей и населенных пунктовъ и мѣстоположеніе послѣднихъ. Volostes, lieux habités et leur situation.	Число хозяйствъ. Nombre de ménages.	Налич. населен. Population de fait.		Русскіе. Russes.		Сибиръ бухарца Boukhares de Sibérie.		Корени, тюрки (Тоб. тар. инор.) Tatares de Tobolsk (indigènes).		Татары (крестьяне). Tatares paysans.		Остяки (и вогулы). Ostiaks (et vogoules).		Прочіе. Autres.	
			м.	ж.	м.	ж.	м.	ж.	м.	ж.	м.	ж.	м.	ж.	м.	ж.
			h.	f.	h.	f.	h.	f.	h.	f.	h.	f.	h.	f.	h.	f.
1	2	3	4	5	6	7	8	9	10	11	12	13	14	15	16	17
9	Кочуковскія (Новоозерскія) юр. (при оз. Кочуковск.)	5 (2) хоз.	13	15	6	6	—	—	—	—	—	—	7	9	—	—
0	Алымскія юрты (при прот. Алымкѣ) . . . . .	1 "	4	3	—	—	—	—	—	—	—	—	4	3	—	—
1	Юмасинскія (Юманскія) юрты (при р. Кондѣ) . . . . .	9 "	21	18	9	8	—	—	—	—	—	—	12	10	—	—
2	Сосновскія юрты (при прот. р. Конды) . . . . .	9 (1) "	19	24	—	—	—	—	—	—	—	—	19	24	—	—
3	Пантрашкины (Калымовы) юр. (при рч. Пантрашкин.)	10 "	15	25	—	1	—	—	—	—	—	—	15	24	—	—
4	Сотниковскія (Утландскія) юрты (при р. Кондѣ) . . . . .	6 "	14	26	10	21	—	—	—	—	—	—	4	5	—	—
5	Запорскія (Кусынскія) юрты (при рч. Запорекой) . . . . .	10 (2) "	25	20	1	1	—	—	—	—	—	—	24	19	—	—
6	Пашинскія юрты (при оз. Туманѣ и рч. Леушинкѣ)	7 "	10	23	—	—	—	—	—	—	—	—	10	23	—	—
7	Терезинскія юрты (при рч. Терезинской) . . . . .	10 "	18	20	—	—	—	—	—	—	—	—	18	20	—	—
8	Аминскія юрты (при рч. Аминской и оз. Туманѣ) . . . . .	13 (1) "	27	30	—	—	—	—	—	—	—	—	27	30	—	—
9	Елышкины (Анхтатскія) юр. (при рч. Шайтанкѣ) . . . . .	12 (3) "	25	35	—	—	—	—	—	—	—	—	25	35	—	—
10	Нингинскія юрты (при рч. Тапѣ) . . . . .	6 (1) "	15	12	1	—	—	—	—	—	—	—	14	12	—	—
11	Вынтьятскія (Чалыковы) юр. (при рч. Вынтьѣ) . . . . .	5 "	20	16	—	—	—	—	—	—	—	—	20	16	—	—
12	Турпальскія юрты (при рч. Турпальской) . . . . .	12 "	24	27	—	—	—	—	—	—	—	—	24	27	—	—
13	Ленгурскія юрты (при оз. Ленгурскомъ) . . . . .	8 "	15	15	—	—	—	—	—	—	—	—	15	15	—	—
14	Ларьятскія (Шугуровы) юрты (при оз. Ларьятскомъ) . . . . .	4 (1) "	8	10	—	—	—	—	—	—	—	—	8	10	—	—
15	Невлачкины юрты (при рч. Невлачкиной) . . . . .	5 "	9	9	4	1	—	—	—	—	—	—	5	8	—	—
16	Яглинскія юрты (при рч. Яглинской) . . . . .	7 "	12	16	—	—	—	—	—	—	—	—	12	16	—	—
17	Егырсанскія юрты (при рч. Егырсанской) . . . . .	2 "	6	4	—	—	—	—	—	—	—	—	6	4	—	—
18	Карымскія юрты (при рч. Карымской) . . . . .	13 (1) "	30	37	5	—	—	—	—	—	—	—	25	37	—	—
19	Каурьятскія юрты (при р. М. Юкондѣ) . . . . .	8 "	27	23	4	2	—	—	—	—	—	—	23	21	—	—
20	Ландинскія юрты (при рч. Ландинкѣ) . . . . .	12 (3) "	32	27	—	—	—	—	—	—	—	—	32	27	—	—

## 1. Тобольскій округъ.

В. Селенія (кочевья и зимовья) инородцевъ (Прод.).

№	Названія волостей и населенных пунктовъ и мѣстоположеніе послѣднихъ. Volostes, lieux habités et leur situation.	Число хозяйствъ; Nombre de ménages.	Налич. населен. Population de fait.		Русскіе. Russes.		Сибир. бухарцы. Boukhares de Sibérie.		Коренн. тюрки (Тоб. тат. инор). Tatars de Tobolsk (indigènes).		Татары (крестьяне). Tatars paysans.		Остяки (и вогулы). Ostiaks (et vogoules).		Прочіе. Autres.	
			м. h.	ж. f.	м. h.	ж. f.	м. h.	ж. f.	м. h.	ж. f.	м. h.	ж. f.	м. h.	ж. f.	м. h.	ж. f.
1	2	3	4	5	6	7	8	9	10	11	12	13	14	15	16	17
31	Беленгутскія (Бѣлегарскія, Ильгальскія) юрты (при рч. Ланимѣ) . . . . .	3 (1)хоз.	7	8	—	—	—	—	—	—	—	—	7	8	—	—
32	Леушинское село (при рч. Ахѣ и оз. Туманѣ) . . . . .	41 (3) "	95	83	25	15	—	—	—	—	—	—	70	68	—	—
33	Кыпаульскій выс. (при прот. Кыпаульской) . . . . .	1 "	5	7	—	—	—	—	—	—	—	—	5	7	—	—
34	Рындинскія (Рыньинск.)юрты (при р. Рындинкѣ) . . . . .	13 (1) "	31	27	1	—	—	—	—	—	—	—	30	27	—	—
35	Вычнуровскій выс. (при р. Кондѣ) . . . . .	3 "	17	4	17	4	—	—	—	—	—	—	—	—	—	—
	<b>Итого. . . . .</b>	<b>311(28) "</b>	<b>729</b>	<b>768</b>	<b>146</b>	<b>122</b>	—	—	—	—	—	—	<b>583</b>	<b>646</b>	—	—
III	<b>Меньше-Кондинская инор. вол.</b>															
1	Болчаровское село (при р. Кондѣ) . . . . .	33 (2) "	85	91	43	41	—	—	—	—	—	—	42	50	—	—
2	Богдановскія юрты (при р. Кондѣ) . . . . .	5 (2) "	11	14	2	—	—	—	—	—	—	—	9	14	—	—
3	Сиглинскія юрты (при рч. Старрицѣ) . . . . .	7 "	22	11	2	1	—	—	—	—	—	—	20	10	—	—
4	Кельсинскія юрты (при р. Кондѣ) . . . . .	6 "	15	11	1	1	—	—	—	—	—	—	14	10	—	—
5	Байбалинскія юрты (при р. Кондѣ) . . . . .	6 "	14	15	2	2	—	—	—	—	—	—	12	13	—	—
6	Красноярскія юрты (при р. Ст. Кондѣ) . . . . .	22 (2) "	56	56	1	—	—	—	—	—	—	—	55	56	—	—
7	Каменскія (Перевѣсн., Уминскія) юрты (при р. Кондѣ) . . . . .	12 "	28	23	1	—	—	—	—	—	—	—	27	23	—	—
8	Алтаевскія юрты (при р. Кондѣ) . . . . .	5 "	15	6	9	1	—	—	—	—	—	—	6	5	—	—
9	Нюрковскія юрты (при оз. Деревенскомъ) . . . . .	16 "	37	32	2	1	—	—	—	—	—	—	35	31	—	—
10	Дально-Согомскія юрты (при р. Согомѣ) . . . . .	16 "	51	50	1	—	—	—	—	—	—	—	50	50	—	—
11	Зимне-Пуштинскія юрты (при оз. Торѣ) . . . . .	14 "	23	33	1	3	—	—	—	—	—	—	22	30	—	—
12	Лѣтне-Пуштинскія юрты (при р. Кондѣ) . . . . .	24 (1) "	53	58	—	1	—	—	—	—	—	—	53	57	—	—
13	Ермановскія юрты (при р. Кондѣ) . . . . .	5 "	11	12	—	1	—	—	—	—	—	—	11	11	—	—

1) Въ т. ч. 3 м. 3 ж. остяковъ.

2) Въ т. ч. 3 м. 5 ж. остяковъ.

3) Въ т. ч. 1 вогуль.

C. Répartition de la population indigène par lieux habités (Suite).

№	Названія волостей и населенных пунктовъ и мѣстоположеніе послѣднихъ. Volostes, lieux habités et leur situation.	Число хозяйствъ. Nombre de ménages.	Наличн. населен. Population de fait.		Русскіе. Russes.		Сибир.бухарцы. Boukhares de Sibérie.		Коренн. тюрки (Тоб. тат. инор.) Tatars de Tobolsk (indigènes).		Татара (крестьяне). Tatars paysans.		Остяки (и вогулы). Ostiaks (et vogoules).		Прочіе. Autres.	
			м.	ж.	м.	ж.	м.	ж.	м.	ж.	м.	ж.	м.	ж.	м.	ж.
			h.	f.	h.	f.	h.	f.	h.	f.	h.	f.	h.	f.	h.	f.
14	Есаульскія (Емалдинскія) юрты (см. вол. II. 3) (при р. Кондѣ) . . . . .	8 хоз.	22	21	1	5	—	—	—	—	—	—	21	16	—	—
15	Шумиловскія юрты (при рч. Деревенской) . . . . .	20 (3) "	66	58	5	—	—	—	—	—	—	—	61	58	—	—
16	Чесноковскія юрты (при р. Кондѣ) . . . . .	7 (1) "	19	18	2	—	—	—	—	—	—	—	17	18	—	—
17	Чиликановскія юрты (при рч. Кондинской) . . . . .	6 "	17	10	—	—	—	—	—	—	—	—	17	10	—	—
	<b>Итого.</b> . . . . .	<b>212(11)</b> "	<b>545</b>	<b>519</b>	<b>73</b>	<b>57</b>	—	—	—	—	—	—	<b>472</b>	<b>462</b>	—	—
IV	<b>Назымская инор. вол.</b>															
1	Варлымовскія юрты (при р. Иртышѣ) . . . . .	8 "	20	20	1	3	—	—	—	—	—	—	19	17	—	—
2	Солянскія юрты (при р. Иртышѣ) . . . . .	1 "	3	1	—	—	—	—	—	—	—	—	3	1	—	—
3	Кошелевскія юрты (при р. Иртышѣ) . . . . .	5 "	12	14	1	1	—	—	—	—	—	—	11	13	—	—
4	Лебаутскія юрты (при р. Иртышѣ) . . . . .	9 "	35	25	22	16	—	—	—	—	—	—	13	9	—	—
5	Лѣтне-Буренскія юрты (при р. Иртышѣ) . . . . .	10 "	54	50	24	27	—	—	—	—	—	—	29	23	1	—
6	Уватскія юрты (при старицѣ р. Иртыша) . . . . .	8 "	17	25	11	14	—	—	—	—	—	—	6	11	—	—
7	Туртасскія юрты (при р. Туртасѣ) . . . . .	12 "	34	33	10	12	—	—	—	—	—	—	24	21	—	—
8	Алымскія юрты (при р. Иртышѣ) . . . . .	6 "	17	22	7	10	—	—	—	—	—	—	10	12	—	—
9	Пелинская водян. мельн. (при рч. Пелиной) на зем. Буренскихъ юртъ . . . . .	1 "	10	11	10	11	—	—	—	—	—	—	—	—	—	—
	<b>Итого.</b> . . . . .	<b>60</b> "	<b>202</b>	<b>201</b>	<b>86</b>	<b>94</b>	—	—	—	—	—	—	<b>115</b>	<b>107</b>	<b>1</b>	—
V	<b>Нарымская инор. вол.</b>															
1	Ячинскія юрты (при р. Иртышѣ) . . . . .	6 "	14	8	6	4	—	—	—	—	—	—	8	4	—	—
2	Деньщиковскія юрты <sup>1)</sup> (при р. Иртышѣ) . . . . .	4 "	17	9	—	5	—	—	—	—	—	—	17	4	—	—

<sup>1)</sup> Образуютъ одно селеніе съ одноименнымъ селеніемъ Филинской вол.

## 1. Тобольскій округъ.

В. Селенія (кочевья и зимовья) инородцевъ (Прод.).

№	Названія волостей и населенных пунктовъ и мѣстоположеніе послѣднихъ. Volostes, lieux habités et leur situation.	Число хозяйствъ. Nombre de ménages.	Наличн. населен.		Русскіе.		Сибир. бухарцы.		Корен. тюрки.		Татары (крестьяне).		Остакі (и вогулы).		Прочіе.	
			Population de fait.		Russes.		Boukhares de Sibérie.		Tatars de Tobolsk (indigènes).		Tatars paysans.		Ostiaks (et vogoules).		Autres.	
			м.	ж.	м.	ж.	м.	ж.	м.	ж.	м.	ж.	м.	ж.	м.	ж.
1	2	3	4	5	6	7	8	9	10	11	12	13	14	15	16	17
3	Филинскія юрты <sup>1)</sup> (при р. Иртышѣ) . . . . .	6 хоз.	24	15	6	3	—	—	—	—	—	—	18	12	—	—
4	Цингалинскія юрты (при р. Иртышѣ) . . . . .	35 "	83	98	36	30	1	—	—	—	1	—	44	68	1	3)
5	Семейскія юрты (при р. Иртышѣ) . . . . .	4 "	9	7	—	1	—	—	—	—	—	—	9	6	—	—
6	Сотниковскія юрты (при р. Иртышѣ) . . . . .	20 "	54	52	5	5	—	—	—	—	—	—	47	47	2	4)
7	Саргатскія юрты (при р. Иртышѣ) . . . . .	9 "	24	28	3	5	—	—	—	—	—	—	21	23	—	—
8	Заводинскія юрты (при р. Иртышѣ) . . . . .	24 (1) "	82	71	45	41	—	—	—	—	—	—	37	30	—	—
9	Коринскія юрты (при р. Иртышѣ) . . . . .	3 "	7	7	—	—	—	—	—	—	—	—	7	7	—	—
10	Рѣпаловскія юрты <sup>1)</sup> (при р. Иртышѣ) . . . . .	17 (1) "	43	45	8	8	—	—	—	—	—	—	35	37	—	—
11	Соровскія юр. (при р. Салымѣ)	4 "	15	12	4	1	—	—	—	—	—	—	11	11	—	—
12	Аллавердинскія юрты (при р. Салымѣ) . . . . .	1 "	2	3	—	—	—	—	—	—	—	—	2	3	—	—
13	Киндысовскія юрты (при р. Салымѣ) . . . . .	7 "	16	12	—	—	—	—	—	—	—	—	16	12	—	—
14	Тимиковы юр. (при р. Салымѣ)	1 "	1	4	—	—	—	—	—	—	—	—	1	4	—	—
15	Айдаровскія юрты (при рѣкѣ Салымѣ) . . . . .	1 "	2	4	—	—	—	—	—	—	—	—	2	4	—	—
16	Сивохребскія юрты (при р. Салымѣ) . . . . .	10 "	16	19	—	—	—	—	—	—	—	—	16	19	—	—
17	Тюлинскія юрты <sup>2)</sup> (при р. Иртышѣ) . . . . .	— "	—	—	—	—	—	—	—	—	—	—	—	—	—	—
	<b>Итого . .</b>	<b>152 (2) "</b>	<b>409</b>	<b>394</b>	<b>113</b>	<b>103</b>	<b>1</b>	<b>—</b>	<b>—</b>	<b>—</b>	<b>1</b>	<b>—</b>	<b>291</b>	<b>291</b>	<b>3</b>	<b>—</b>
VI	<b>Надзинская инор. вол.</b>															
1	Есаульскія юрты (при р. Иртышѣ) . . . . .	20 "	55	50	—	—	—	—	50	48	5	2	—	—	—	—
2	Укинскія ю. (при р. Иртышѣ)	23 "	71	63	—	—	5	7	66	56	—	—	—	—	—	—
3	Березовскія юрты (при р. Иртышѣ) . . . . .	2 "	5	9	3	6	—	—	—	—	—	—	—	—	—	—
4	Надзинскія юрты (при р. Иртышѣ) . . . . .	19 (1) "	42	37	—	—	2	3	40	34	—	—	—	—	—	—
5	Карбинскія юрты (см. IX. 7)	— "	—	—	—	—	—	—	—	—	—	—	—	—	—	—
6	Аремзянскія юрты (см. IX. 8)	— "	—	—	—	—	—	—	—	—	—	—	—	—	—	—
	<b>Итого . .</b>	<b>64 (1) "</b>	<b>173</b>	<b>159</b>	<b>3</b>	<b>6</b>	<b>7</b>	<b>10</b>	<b>156</b>	<b>138</b>	<b>5</b>	<b>2</b>	<b>2</b>	<b>3</b>	<b>—</b>	<b>—</b>

1) Образуютъ одно селеніе съ одноименными селеніями Филинской вол.  
 2) » » » » одноименнымъ селеніемъ Самаровской вол.  
 3) Полякъ; 4) Черемисы.

C. Répartition de la population indigène par lieux habités (Suite).

Названія волостей и населенных пунктовъ и мѣстоположеніе послѣднихъ. Volostes, lieux habités et leur situation.	Число хозяйствъ. Nombre de ménages.	Налич. населен. Population de fait.		Русскіе. Russes.		Сибир. бухарцы Boukhares de Sibérie.		Корени, тюрки (Тоб. тат. инор.) Tatars de Tobolsk (indigènes).		Татары (крестьяне). Tatars paysans.		Остяки (и вогулы). Ostiaks (et vogoules).		Прочіе. Autres.		
		М. h.	Ж. f.	М. h.	Ж. f.	М. h.	Ж. f.	М. h.	Ж. f.	М. h.	Ж. f.	М. h.	Ж. f.	М. h.	Ж. f.	
		2	3	4	5	6	7	8	9	10	11	12	13	14	15	16
<b>I Темлячевск. инор. вол.</b> (присоед. къ Самаровск. вол.)																
Базьяновскія юрты <sup>1)</sup> (при р. Иртышѣ) . . . . .	14 (1) хоз.	35	35	1	—	—	—	—	—	—	—	—	33	35	1	5)
Пашкинскія юрты (при р. Назымѣ) . . . . .	6 "	15	13	—	—	—	—	—	—	—	—	—	15	13	—	2)
Кышиновскія юрты (при р. Назымѣ) . . . . .	5 "	11	11	—	—	—	—	—	—	—	—	—	11	11	—	—
Кузнецовскія юрты (при р. Назымѣ) . . . . .	1 "	2	1	—	—	—	—	—	—	—	—	—	2	1	—	—
Терешкины юрты (при р. Назымѣ) . . . . .	3 "	4	3	—	—	—	—	—	—	—	—	—	4	3	—	—
Вершинскія юрты (при р. Назымѣ) . . . . .	5 "	12	12	—	—	—	—	—	—	—	—	—	12	12	—	—
Чучелины юрты (при прот. Старицѣ) . . . . .	9 "	28	24	1	—	—	—	—	—	—	—	—	27	24	—	—
Ахтомины (Нялины) юр. (при прот. Старицѣ) . . . . .	13 "	42	44	15	12	—	—	—	—	—	—	—	27	32	—	—
Априны (Майковы) юрты (при прот. Апринской) . . . . .	2 (1) "	8	8	1	—	—	—	—	—	—	—	—	7	8	—	—
Чебыковы юрты (при прот. Старицѣ) . . . . .	10 (1) "	21	24	4	1	—	—	—	—	—	—	—	17	23	—	—
Костинскія юрты (при прот. Соспасѣ) . . . . .	9 "	16	13	4	—	—	—	—	—	—	—	—	12	13	—	—
Шапшинскія юрты <sup>1)</sup> (при прот. Неулевой) . . . . .	6 "	11	11	2	—	—	—	—	—	—	—	—	8	11	1	—
Косаревскія юрты (при р. Салымѣ) . . . . .	2 "	3	7	—	—	—	—	—	—	—	—	—	3	7	—	—
Елыковы юрты (при р. Салымѣ) . . . . .	2 (1) "	3	4	—	—	—	—	—	—	—	—	—	3	4	—	—
Аленины юрты (при р. Салымѣ) . . . . .	8 "	16	15	1	—	—	—	—	—	—	—	—	15	15	—	—
Юрта у р. Большой Вагас-яхъ . . . . .	1 "	2	2	—	—	—	—	—	—	—	—	—	2	2	—	—
<b>Итого . . . . .</b>	<b>96 (4) "</b>	<b>229</b>	<b>227</b>	<b>29</b>	<b>13</b>	<b>—</b>	<b>—</b>	<b>—</b>	<b>—</b>	<b>—</b>	<b>—</b>	<b>—</b>	<b>198</b>	<b>214</b>	<b>2</b>	<b>—</b>
<b>II Эскалбинская инор. вол. (упраздненная).</b>																
Носкинскія юрты (при р. Носкѣ) . . . . .	8 "	15	16	—	—	—	—	—	15	16	—	—	—	—	—	—

<sup>1)</sup> Образуютъ одно селеніе съ одноименными селеніями Самаровской вол.  
<sup>2)</sup> Въ т. ч. 1 ж. вогулка; <sup>3)</sup> въ т. ч. 1 м. вогуль; <sup>4)</sup> въ т. ч. 1 м. 1 ж. вогулы; <sup>5)</sup> въ т. ч. 1 полякъ.



В. Селенія (кочевья и зимовья) инородцевъ (Прод.).

№	Названія волостей и населенных пунктовъ и мѣстоположеніе послѣднихъ. Volostes, lieux habités et leur situation.	Число хозяйствъ. Nombre de ménages.	Налич. населен.		Русскіе.		Сибир. бухарцы.		Корен. тюрки		Татары (крестьяне).		Остяки		Прочіе.
			Population de fait.		Russes.		Boukhares de Sibérie.		Tatars de Tobolsk (indigènes).		Tatars paysans.		Ostiaks (et vogoules).		
			м. h.	ж. f.	м. h.	ж. f.	м. h.	ж. f.	м. h.	ж. f.	м. h.	ж. f.	м. h.	ж. f.	
1	2	3	4	5	6	7	8	9	10	11	12	13	14	15	16
2	Иземетскія (Лянгчи) юрты (при рч. Ачирѣ) . . . . .	20	хоз.	49	49	—	—	—	—	49	49	—	—	—	—
3	Ачирскія (Ачаирскія, Вачирѣ) юрты (при р. Ачирѣ) . . . . .	33	(3)	94	73	—	—	—	—	94	73	—	—	—	—
4	Ишменевскія (Урманскія, Ниша) юрты (при рч. Ачирѣ) . . . . .	11	"	32	21	—	—	—	—	32	21	—	—	—	—
5	Ваньины (Лайтымаматскія юрты (при р. Носкѣ) . . . . .	17	"	39	32	—	—	—	—	39	32	—	—	—	—
6	Тапкинскія (I и II) юрты (при р. Носкѣ) . . . . .	9	"	22	16	—	—	—	—	22	16	—	—	—	—
7	Махлинскія юрты (при р. Носкѣ) . . . . .	7	"	24	19	—	—	—	—	24	19	—	—	—	—
8	Ярышныны юрты (при оз. Тапкинбашѣ) . . . . .	10	"	32	30	—	—	—	—	32	30	—	—	—	—
9	Тапкинбашскія юрты (при оз. Тапкинбашѣ) . . . . .	6	"	14	12	—	—	—	—	14	12	—	—	—	—
10	Янгутовскія (Рисовскія) юр. (при р. Носкѣ) . . . . .	13	"	33	26	—	—	—	—	33	26	—	—	—	—
11	Большой Носкибашѣ юрты (при рч. Носкибашкѣ) . . . . .	10	(1)	45	32	—	—	—	—	45	32	—	—	—	—
12	Малый Носкибашѣ (Кучебашскія) юр. (при рч. Носкибашкѣ) . . . . .	5	"	16	16	—	—	—	—	16	16	—	—	—	—
13	Малый Кускургуль юрты (при оз. Кускургуль) . . . . .	16	"	43	34	—	—	—	—	43	34	—	—	—	—
14	Большой Кускургуль (Пашинскія) юрты (при оз. Кускургуль) . . . . .	34	"	93	75	—	—	—	—	93	75	—	—	—	—
15	Намухтарскія юрты (при оз. Намухтарѣ) . . . . .	5	"	17	16	—	—	—	—	17	16	—	—	—	—
16	Еманаульскія юрты (при р. Лаймѣ) . . . . .	29	(3)	76	50	—	—	—	—	76	50	—	—	—	—
17	Кошуковскія (Варапкины, Ахтатекскія) юр. (при р. Лаймѣ) . . . . .	8	"	25	15	—	—	—	—	25	15	—	—	—	—
18	Вармахлинскія юрты (при р. Лаймѣ) . . . . .	18	"	50	32	—	—	—	—	50	32	—	—	—	—
19	Тонковолошныя (Марисъ, Носкинск. выс.) юр. (при р. Носкѣ) . . . . .	9	"	22	19	—	—	2	3	13	14	7	2	—	—
20	Эскалбинскія юрты (присоед. къ Кугаевской вол.) (при р. Иртышѣ) . . . . .	26	"	68	49	—	—	—	2	68	47	—	—	—	—
21	Сеитовы юрты (см. IX. 27) . . . . .	—	"	—	—	—	—	—	—	—	—	—	—	—	—

# 1. Distr. de Tobolsk.

C. Répartition de la population indigène par lieux habités.

Названія волостей и населенных пунктовъ и мѣстоположеніе послѣднихъ. Volostes, lieux habités et leur situation.	Число хозяйствъ. Nombre de ménages.	Налич. населен. Population de fait.		Русскіе. Russes.		Сибир. бухарцы. Boukhares de Sibérie.		Корени, тюрки (Тоб. тат. инор.) Tatars de Tobolsk (indigènes).		Татары (крестьяне). Tatars paysans.		Остяки (и вогулы). Ostiaks (et vogoules).		Прочіе. Autres.	
		м.	ж.	м.	ж.	м.	ж.	м.	ж.	м.	ж.	м.	ж.	м.	ж.
		h.	f.	h.	f.	h.	f.	h.	f.	h.	f.	h.	f.	h.	f.
2	3	4	5	6	7	8	9	10	11	12	13	14	15	16	17
Нижне-Бехтеревскія юрты (см. IX. 25) . . . . .	—	хоз.	—	—	—	—	—	—	—	—	—	—	—	—	—
Ново-Бехтеревскія юрты (см. IX. 26) . . . . .	—	"	—	—	—	—	—	—	—	—	—	—	—	—	—
<b>Итого . . .</b>	<b>294 (7)</b>	"	<b>809</b>	<b>632</b>	—	—	<b>2</b>	<b>5</b>	<b>800</b>	<b>625</b>	<b>7</b>	<b>2</b>	—	—	—
Бухарская, Вагайская, Городовая (Тобольская), Истяцкая, Карагайская, Оброчно-Чувальская, Отдѣльно-Бабасанская и Уватская ин. волости (и татар. юрты Байкаловск. и Карачинск. вол.).															
Шальчинскія ю. (при рч. Таймѣ)	12	"	27	26	—	—	26	24	1	2	—	—	—	—	—
Иштаманскія юрты (при р. Иртышѣ) . . . . .	42	"	115	120	—	—	65	66	49	54	1	—	—	—	—
Сузгунскія юрты (при р. Иртышѣ) . . . . .	11	"	27	29	2	2	10	5	10	11	5	11	—	—	—
Липовскія юрты (при рч. Липовкѣ) . . . . .	21	"	47	51	—	—	2	3	35	36	10	12	—	—	—
Абызовскія (Ягор-ауль) юрты (при р. Иртышѣ) . . . . .	22	"	51	50	—	—	6	7	45	43	—	—	—	—	—
Островныя юрты (при р. Иртышѣ) . . . . .	21	"	54	45	—	—	—	—	54	45	—	—	—	—	—
Карбинскія юрты (при р. Иртышѣ) . . . . .	51	"	144	129	1	4	18	10	120	111	5	4	—	—	—
Аремзянскія юрты (при р. Иртышѣ) . . . . .	44 (1)	"	131	128	—	—	32	38	96	87	3	3	—	—	—
Тачимовскія (Шульгунъ) юр. (при р. Иртышѣ) . . . . .	23 (2)	"	52	66	—	—	52	66	—	—	—	—	—	—	—
Нажбергальскія (Подбугорно-Ивановскія) (при р. Иртышѣ) . . . . .	16 (1)	"	33	49	—	—	—	—	33	49	—	—	—	—	—
Сауснанскія юрты (при р. Иртышѣ) . . . . .	73 (2)	"	144	192	—	—	55	76	89	116	—	—	—	—	—
Мало-Сауснанскія (Исеевскія) юрты (при р. Иртышѣ)	10 (1)	"	16	32	—	—	16	32	—	—	—	—	—	—	—
Игѣевскія юрты (при р. Иртышѣ) . . . . .	24	"	33	47	—	—	1	2	32	45	—	—	—	—	—
Ишеевскія юрты (при р. Иртышѣ) . . . . .	31 (1)	"	71	87	—	—	6	12	65	75	—	—	—	—	—

В. Селенія (кочевья и зимовья) инородцевъ (Прод.).

№	Названія волостей и населенных пунктовъ и мѣстоположеніе послѣднихъ. Volostes, lieux habités et leur situation.	Число хозяйствъ. Nombre de ménages.	Налич. насел. Population de fait.		Русскіе. Russes.		Сибир. бухарцы. Boukhares de Sibérie.		Корен. тюрки (Тоб. тат. инор.). Tatars de Tobolsk (indigènes)		Татары (крестьяне). Tatars paysans.		Остяки (и вогулы). Ostiaks (et vogoules).		Иное.
			м. h.	ж. f.	м. h.	ж. f.	м. h.	ж. f.	м. h.	ж. f.	м. h.	ж. f.	м. h.	ж. f.	
1	2	3	4	5	6	7	8	9	10	11	12	13	14	15	16
15	Сабанановскія (Носовскія, Мурза-Иртышакъ) юрты (при стар. р. Иртыша)	33 (2) хоз.	96	81	—	—	—	—	37	31	59	50	—	—	—
16	Пушнятскія юрты (при р. Иртышѣ).	21 "	63	54	2	1	10	6	51	47	—	—	—	—	—
17	Иртышатскія (Юршакъ) юрты (при стар. р. Иртыша)	63 (1) "	163	167	—	—	41	43	122	124	—	—	—	—	—
18	Исневскія (Бергельскія) юрты (при р. Иртышѣ).	40 (2) "	89	91	—	—	60	69	29	22	—	—	—	—	—
19	Будалинскія (Калай-аулъ) юрты (при р. Иртышѣ).	17 "	38	45	—	—	19	20	19	25	—	—	—	—	—
20	Мѣдянскія (Сатылганъ) юрты (при р. Тоболѣ).	71 (8) "	225	203	—	—	115	113	110	90	—	—	—	—	—
21	Тоболтуринскія юрты (при р. Тоболѣ).	57 (1) "	142	138	—	—	7	8	135	130	—	—	—	—	—
22	Турбинскія юрты (при р. Тоболѣ).	54 (1) "	164	144	—	—	—	—	84	60	80	84	—	—	—
23	Собачкинскія юрты (при р. Тоболѣ).	15 "	37	29	—	—	1	—	36	29	—	—	—	—	—
24	Верхне-Бехтеревск. юрты (при р. Тоболѣ).	22 "	68	77	—	—	—	—	68	77	—	—	—	—	—
25	Нижне-Бехтеревск. юрты (при рч. Салаирѣ)	24 "	65	66	—	—	—	—	65	66	—	—	—	—	—
26	Ново-Бехтеревскія юрты (при р. Тоболѣ)	16 (1) "	60	46	—	—	—	—	60	46	—	—	—	—	—
27	Сеитовскія юрты (при рч. Казбаевкѣ)	26 "	81	66	—	—	—	—	81	66	—	—	—	—	—
28	Бабасанскія (Еланскія) юрты (при р. Бабасанкѣ)	10 "	26	29	—	—	—	—	26	29	—	—	—	—	—
29	Шулашъ, дер.	7 "	23	20	—	—	23	20	—	—	—	—	—	—	—
30	Миримовскія (Кулларъ) юрты (при р. Тоболѣ)	40 (2) "	108	109	—	—	108	109	—	—	—	—	—	—	—
31	Сунлемскія юрты (при р. Сунклемкѣ).	52 (3) "	147	114	—	—	50	41	97	73	—	—	—	—	—
32	Ахманайскія юрты (при р. Тоболѣ)	17 (2) "	49	38	—	—	—	—	49	38	—	—	—	—	—
33	Подъемныя юрты (при рч. Урманкулѣ)	32 (2) "	85	73	—	—	—	—	85	73	—	—	—	—	—
34	Чубургинскія (Кукренды) юрты (при оз. Чубург.)	73 (4) "	203	163	—	—	25	13	178	150	—	—	—	—	—
35	Шамшинскія юрты (при оз. Волковскомъ)	31 (2) "	82	95	—	—	24	27	40	46	18	22	—	—	—
36	Устаматскія юрты (при р. Иртышѣ)	37 "	109	124	—	—	3	6	94	112	12	6	—	—	—

## C. Répartition de la population indigène par lieux habités (Suite).

Названія волостей и населенных пунктовъ и мѣстоположеніе послѣднихъ. Volostes, lieux habités et leur situation.	Число хозяйствъ. Nombre de ménages.	Налич. населен. Population de fait.		Русскіе. Russes.		Сибир. бухарца Boukhares de Sibérie.		Корени. тюрки (Об. тат. инор.) Tatars de Tobolsk (indigènes).		Татары (крестьяне). Tatars paysans.		Остяки (и вогулы). Ostiaks (et vogoules).		Прочіе. Autres.		
		М. h.	Ж. f.	М. h.	Ж. f.	М. h.	Ж. f.	М. h.	Ж. f.	М. h.	Ж. f.	М. h.	Ж. f.	М. h.	Ж. f.	
		2	3	4	5	6	7	8	9	10	11	12	13	14	15	16
Старицкія (Улляръ-Тышъ) юрты (при р. Иртышѣ) . . . . .	29 хоз.	72	88	—	—	—	4	61	78	11	6	—	—	—	—	—
Казылбаевскія юрты (при р. Иртышѣ) . . . . .	1 учр. 53 (2) "	145	155	—	—	9	19	104	103	32	33	—	—	—	—	—
Епанчинскія (Кучайланъ) юрты (при р. Иртышѣ) . . . . .	92 (3) "	214	224	—	—	58	84	41	46	115	94	—	—	—	—	—
Подбугорно-Абалакскія юрты (при р. Иртышѣ) . . . . .	18 "	43	47	—	—	1	3	39	41	3	3	—	—	—	—	—
Араповскія (Ханъ-ауль) юрты (при оз. Старицѣ) . . . . .	36 (1) "	79	99	—	—	8	12	41	58	30	29	—	—	—	—	—
Комаровскія юрты (при рч. Туманкѣ) . . . . .	52 (4) "	122	135	10	—	107	129	4	4	—	—	—	—	—	1	2
Кульмаметскія (Силезъ) юрты (при р. Иртышѣ) . . . . .	41 (2) "	100	121	—	—	65	84	16	22	19	15	—	—	—	—	—
Бегишевскія (Тубысы) юрты (при р. Вагаѣ) . . . . .	62 (2) "	143	161	—	—	37	40	90	110	16	11	—	—	—	—	—
Баишевскія юрты (при р. Иртышѣ) . . . . .	22 "	59	56	2	—	2	10	55	46	—	—	—	—	—	—	—
Вагайскія юрты (при р. Иртышѣ) . . . . .	1 учр. 81 (5) "	223	203	1	4	130	116	65	56	27	27	—	—	—	—	—
Кобятскія вол. (при р. Иртышѣ) . . . . .	46 (2) "	127	133	—	—	—	1	127	132	—	—	—	—	—	—	—
Байгаринскія (Бацкѣ) юрты (при р. Иртышѣ) . . . . .	48 (2) "	125	123	—	—	26	32	75	72	24	19	—	—	—	—	—
Куларовскія юрты (при р. Иртышѣ) . . . . .	75 (2) "	188	203	1	—	6	13	140	151	41	39	—	—	—	—	—
Одинарскія (Одина) юрты (при рч. Агиткѣ) . . . . .	28 (2) "	79	82	—	—	—	—	79	82	—	—	—	—	—	—	—
Курманакскія юрты (при рч. Агиткѣ) . . . . .	19 (1) "	55	54	1	1	5	4	45	45	4	4	—	—	—	—	—
Митькинскія (Мытка) (при рч. Агиткѣ) . . . . .	38 "	120	109	—	—	10	8	108	101	1	—	—	—	—	1	—
Сулейменскія (Веселыя) юрты (при рч. Тагабѣ) . . . . .	39 (1) "	112	112	—	—	—	—	112	112	—	—	—	—	—	—	—
Казанскія юрты (при рч. Агиткѣ) . . . . .	1 учр. 92 (4) "	287	237	6	7	5	3	276	227	—	—	—	—	—	—	—
Тонузскія юрты (при рч. Агиткѣ) . . . . .	1 учр. 159 (8) "	469	406	3	1	9	3	457	402	—	—	—	—	—	—	—
Весело юрты (при оз. Б. Уватѣ) . . . . .	9 "	22	25	1	—	—	—	21	25	—	—	—	—	—	—	—
Контусьятка юрты . . . . .	1 "	2	5	—	—	—	—	2	5	—	—	—	—	—	—	—
Листвянскія юрты . . . . .	1 "	3	2	—	—	—	—	3	2	—	—	—	—	—	—	—
Осиновскія юрты (при оз. Б. Уватѣ) . . . . .	7 "	19	13	—	—	—	—	19	13	—	—	—	—	—	—	—

В. Селенія (кочевья и зимовья) инородцевъ (Прод.).

№	Названія волостей и населенныхъ пунктовъ и мѣстоположеніе послѣднихъ. Volostes, lieux habités et leur situation.	Число хозяйствъ. Nombre de ménages.	Наличи. населен.		Русскіе.		Слѣбр. бухарци.		Корени. тюрки.		Татары (крестьяне).		Остакы (и вогулы).		Прочіе.
			Population de fait.		Russes.		Boukhares de Sibirie.		(Тоб. тат. инор.) Tatares de Tobolsk(indigènes).		Tatares paysans.		Ostiaks (et vogoules).		
			м. h.	ж. f.	м. h.	ж. f.	м. h.	ж. f.	м. h.	ж. f.	м. h.	ж. f.	м. h.	ж. f.	
1	2	3	4	5	6	7	8	9	10	11	12	13	14	15	16
60	Каишкульскія юрты (при оз. Каиш-кулѣ) . . . . .	49 (2) хоз.	148	136	2	3	—	—	146	133	—	—	—	—	—
61	Уватскія юрты (при оз. Б. Рогаѣ) . . . . .	66 (7) „	155	188	4	—	—	—	151	188	—	—	—	—	—
62	Вершинскія (Агитскія) юрты (при верш. рч. Агитки) .	87 (7) „	203	215	—	—	22	26	181	189	—	—	—	—	—
63	Нагорныя юрты (при рч. Бпчѣ) . . . . .	14 „	33	37	—	—	4	1	29	36	—	—	—	—	—
64	Берестянскія (Каусинскія) юрты (при рч. Кузѣ) . . . . .	21 „	51	53	—	—	6	4	45	49	—	—	—	—	—
65	Каинбулинскія (М. Берестянск. Тюлюганск.) юрты (при рч. Убо) . . . . .	18 „	46	53	—	—	—	—	45	53	—	—	—	—	1
66	Саургатскія юрты (при р. Иртышѣ) . . . . .	70 (1) „	195	176	1	—	—	—	194	176	—	—	—	—	—
67	Тебендинскія юрты (при р. Иртышѣ) . . . . .	76 (5) „	209	177	—	1	1	—	208	176	—	—	—	—	—
68	Абаульскія (Тлешовскія) юр. (при р. Иртышѣ) . . . . .	55 „	170	139	1	—	22	15	146	124	—	—	—	—	1
69	Тайлятскія юрты (при оз. Пурѣ) . . . . .	17 „	56	50	—	—	2	3	54	47	—	—	—	—	—
70	Кайнаульскія юрты (при р. Иртышѣ) . . . . .	58 (1) „	160	174	—	—	—	—	159	171	1	3	—	—	—
71	Ильтяковскія юрты (при р. Иртышѣ) . . . . .	9 „	24	21	1	—	—	—	23	21	—	—	—	—	—
72	Лешановскія (Еланскія II) юрты (при р. Иртышѣ) . . . . .	8 (1) „	31	29	—	—	—	—	31	29	—	—	—	—	—
73	Еланскія I юрты (при р. Иртышѣ) . . . . .	28 (2) „	86	73	2	—	2	3	82	70	—	—	—	—	—
74	Мало-Карагайскія (Кандуба, Макли) юрты (при р. Иртышѣ) . . . . .	39 (1) „	123	105	—	—	—	—	123	105	—	—	—	—	—
75	Ишаирскія юрты (при оз. Ніакъ-Пурѣ) . . . . .	25 „	72	70	—	—	23	31	49	39	—	—	—	—	—
76	Карагайскія юрты (при р. Иртышѣ) . . . . .	93 „	290	273	3	3	8	14	279	256	—	—	—	—	—
77	Алагульскія юрты (при р. Иртышѣ) . . . . .	19 „	60	55	—	—	5	2	55	53	—	—	—	—	—
78	Салинскія (Сала) юрты при р. Иртышѣ) . . . . .	51 „	173	145	—	—	42	26	131	119	—	—	—	—	—
79	Фашхурда юрты (при оз. Фашхурдѣ) . . . . .	16 (1) „	51	39	—	—	2	4	49	—	—	—	—	—	—

1) Поляки.



В.а. Распредѣленіе инородцевъ по языку и мѣсту приписки.

Языкѣ <sup>1)</sup> . Langue.	Волости и населенныя мѣста <sup>1)</sup> . Volostes et lieux habités.
<p style="text-align: center;">18</p> <p style="text-align: center;">I. Остяки.</p> <p>Остяцкій яз. №№ 2 (5—2); 3 (2—4); 4 (4—5); 5 (9—4); 6 (5—4); 7 (11—6); 8 (7—8)=43 м. 33 ж. Русскій яз. №№ 1 (8—7); 3 (—1); 4 (—1); 5 (—2); 7 (—1); 9 (6—8); 10 (4—10)=18 м. 30 ж.</p> <p style="text-align: center;">II. Остяки.</p> <p>Остяцкій яз. №№ 1 (—2); 32 (3—2)=3 м. 4 ж. Русскій яз. № 32 (—1)=1 ж.</p> <p style="text-align: center;">Вогулы.</p> <p>Вогульскій яз.=536 м. 589 ж. Остяцкій яз. №№ 2—3 (14—23); 4 (—1); 28 (—1)=14 м. 25 ж. Русскій яз. №№ 34 (30—27)=30 м. 27 ж.</p> <p style="text-align: center;">III. Остяки.</p> <p>Остяцкій яз. 471=м. 459 ж. Русскій яз. №№ 1 (—2); 16 (—1)=3 ж.</p> <p style="text-align: center;">Вогулы.</p> <p>Остяцкій яз.=1 м.</p> <p style="text-align: center;">IV. Остяки.</p> <p>Остяцкій яз. №№ 1 (19—17); 3 (11—13); 4 (13—8); 5 (29—23); 6 (4—4); 7 (24—20); 8 (10—11). =110 м. 96 ж. Русскій яз. №№ 2 (3—1); 4 (—1); 6 (2—7); 7 (—1); 8 (—1)=5 м. 11 ж.</p>	<p style="text-align: center;">19</p> <p style="text-align: center;">I. Остяки.</p> <p>Верхне-Демьянская инор. вол. №№ 1—3 (15—14); 4 (4—5); 5 (8—4); 6 (5—4); 7 (11—4); 8 (6—4); 9 (6—3); 10 (4—10)=59 м. 48 ж. Назымская ин. вол. № 5 (1—)=1 м. Нарымская ин. вол. №№ 4 (—1); 5 (—2); 7 (—3); 8 (1—4); 9 (—4)=1 м. 14 ж. Темлячевская ин. вол. № 9 (—1)=1 ж.</p> <p style="text-align: center;">II. Остяки.</p> <p>Меньше-Кондинская ин. вол. № 1 (—1)=1 ж. Назымская ин. вол. №№ 1 (—1); 32 (—1)=2 ж. Нарымская ин. вол. № 32 (3—2)=3 м. 2 ж.</p> <p style="text-align: center;">Вогулы.</p> <p>Кондинская ин. вол.=580 м. 640 ж. Меньше-Кондинская ин. вол. № 28 (—1)=1 ж.</p> <p style="text-align: center;">III. Остяки.</p> <p>Верхне-Демьянская инор. вол. №№ 1 (4—3); 6 (1—); 8 (3—1); 17 (—1)=8 м. 5 ж. Меньше-Кондинская инор. вол. №№ 1 (37—44); 2 (9—13) (20—10); 4 (14—9); 5 (12—13); 6 (53—53); 7 (27—23); 8 (1—9—10 (85—81); 11 (22—29); 12—16 (162—160); 17 (17—)=459 м. 444 ж. Назымская ин. вол. №№ 1 (1—3); 2 (—1); 4 (—1); 6 (1—8 (2—2); 11 (—1). =4 м. 8 ж. Нарымская ин. вол. №№ 6 (—3); 17 (—2)=5 ж.</p> <p style="text-align: center;">Вогулы.</p> <p>Кондинская ин. вол.=1 м.</p> <p style="text-align: center;">IV. Остяки.</p> <p>Верхне-Демьянская ин. вол. №№ 3 (—2); 5 (1—1)=1 м. 3 ж. Назымская инор. вол. №№ 1—2 (22—18); 3 (11—11) (13—9); 5 (28—22); 6—8 (40—44)=114 м. 104 ж.</p>

1) Римскія цифры соотвѣтствуютъ №№ волостей въ предыдущихъ таблицахъ, а арабскія №№ селеній.

a. Répartition de la population indigène d'après sa langue et son domicile.

Языкъ. Langue.	Волости и населенныя мѣста. Volostes et lieux habités.
<p>18</p> <p>V.</p> <p><b>Бухарцы.</b> атарскій яз. №№ 4 (1—). = 1 м.</p> <p><b>Остяки.</b> остяцкій яз. №№ 1 (7—3); 2 (1—); 3 (8—7); 4 (43—60); 5—8 (114—106); 10 (34—37); 11—16 (48—53). = 255 м. 266 ж.</p> <p>русскій яз. №№ 1 (1—1); 2 (16—4); 3 (10—5); 4 (1—8); 9 (7—7); 10 (1—). = 36 м. 25 ж.</p> <p>VI.</p> <p><b>Бухарцы.</b> атарскій яз. = 7 м. 10 ж.</p> <p><b>Тобольскіе татары.</b> атарскій яз. = 156 м. 138 ж.</p> <p><b>Остяки.</b> русскій яз. = 2 м. 3 ж.</p> <p>VII.</p> <p><b>Остяки.</b> остяцкій яз. №№ 2—7 (70—63); 10 (1—2); 11 (5—4); 12 (2—4); 13—16 (23—28). = 101 м. 101 ж.</p> <p>русскій яз. №№ 1 (33—35); 8—9 (34—40); 10 (16—21); 11 (7—9); 12 (6—7); = 96 м. 112 ж.</p> <p><b>Вогулы.</b> остяцкій яз. = 1 м. 1 ж.</p>	<p>19</p> <p>V.</p> <p><b>Бухарцы.</b> Бухарская ин. вол. = 1 м.</p> <p><b>Остяки.</b> Верхне-Демьянская ин. вол. №№ 3 (—1); 13 (1—). = 1 м. 1 ж. Меньше-Кондинская инор. вол. №№ 3 (1—); 4 (—1). = 1 м. 1 ж. Нарымская инор. вол. №№ 1—2 (25—8); 3 (17—11); 4 (44—67); 5—12 (169—164); 13 (15—7); 14—15 (3—8); 16 (16—16). = 289 м. 281 ж. Неуказанныя ин. вол. №№ 13 (—5); 16 (—3) = 8 ж.</p> <p>VI.</p> <p><b>Бухарцы.</b> Бухарская ин. вол. = 7 м. 10 ж.</p> <p><b>Тобольскіе татары.</b> Городовая ин. вол. № 2 (4—3). = 4 м. 3 ж. Надзинская ин. вол. №№ 1 (49—48); 2 (62—53); 4 (36—30) = 147 м. 131 ж. Эскалбинская ин. вол. №№ 1 (1—); 4 (4—4). = 5 м. 4 ж.</p> <p><b>Остяки.</b> Надзинская ин. вол. = 2 м. 3 ж.</p> <p>VII.</p> <p><b>Остяки.</b> Котская ин. вол. (Берез. окр.) №№ 2 (—5); 3 (—2); 5 (—1); 6 (—2); 11 (—1). = 11 ж. Назымская ин. вол. № 12 (1—). = 1 м. Нарымская ин. вол. №№ 3 (—1); 4 (—1); 11 (—1). = 3 ж. Темлячевская ин. вол. №№ 1 (33—35); 2 (15—8); 3 (11—7); 4 (2—); 5 (3—2); 6 (12—10); 7—10 (78—87); 11 (12—11); 12 (7—11); 13—15 (21—26); 16 (1—1). = 195 м. 198 ж. Неуказанныя волости № 16 (1—1). = 1 м. 1 ж.</p> <p><b>Вогулы.</b> Пельымская ин. вол. (Тур. окр.) № 3 (—1). = 1 ж. Сосвинская ин. вол. (Берез. окр.) № 5 (1—). = 1 м.</p>



В.а. Распредѣленіе инородцевъ по языку и мѣсту приписки (Прод.).

Языкѣ. Langue.	Волости и населенныя мѣста. Volostes et lieux habités.
<p>18</p> <p>VIII. Бухарцы.</p> <p>Татарскій яз.=2 м. 5 ж. Тобольскіе татары.</p> <p>Татарскій яз.=800 м. 625 ж.</p>	<p>19</p> <p>VIII. Бухарцы.</p> <p>Бухарская ин. вол.=2 м. 5 ж. Тобольскіе татары.</p> <p>Городовая ин. вол. № 19 (3—5)=3 м. 5 ж. Надзинская ин. вол. № 20 (1—1)=1 м. 1 ж. Оброчно-Чувальская инор. вол. № 20 (—1)=1 ж. Эскалбинская ин. вол. №№ 1—18 (719—564); 19 (7—9); 20 (67—45).=793 м. 618 ж. Прочія и неуказанныя вол. № 19 (3—).=3 м.</p>
<p>IX. Бухарцы.</p> <p>Татарскій яз.=1615 м. 1669 ж. Тобольскіе татары.</p> <p>Татарск. яз.=8193 м. 7725 ж.</p>	<p>IX. Бухарцы.</p> <p>Бухарская ин. вол.=1615 м. 1669 ж. Тобольскіе татары.</p> <p>Отдѣльно-Бабасанская ин. вол. №№ 26 (1—); 28 (3—3); 34 (34—17); 60 (10—4); 87 (1—1); 93 (73—65); 94 (48—44); 95 (40—35); 96—97 (98—95)=308 м. 264 ж. Байкаловская вол. №№ 25 (7—11); 26 (52—38)=59 м. 49 ж. Вагайская ин. вол. №№ 10 (31—44); 11 (35—49); 13 (3—3); 14 (57—57); 15 (22—17); 16 (30—23); 17 (95—106); 18 (3—3); 19 (14—15); 20 (3—2); 35 (39—46); 36 (94—112); 37 (61—78); 38 (86—98); 39 (41—44); 40 (39—41); 41 (41—55); 42 (—2); 43 (9—15); 44 (63—80); 45 (55—38); 46 (63—55); 47 (110—123); 48 (75—72); 49 (138—150); 50 (8—9); 51 (2—); 52 (1—2); 53 (16—17); 54 (64—57); 55 (2—); 56 (10—19); 59 (4—3); 62 (87—105); 63 (3—3); 67 (2—1); 68 (—1); 69 (6—6); 70 (87—93); 72 (15—11); 73 (4—5); 74 (1—1); 75 (3—3); 76 (43—35); 78 (84—80); 79 (32—16); 80 (143—118); 81 (111—89); 82 (121—105); 83 (37—31); 84 (6—2); 85 (77—73); 86 (100—86); 87 (5—9); 88 (15—16); 89 (5—5); 90 (2—); 91 (8—7); 92 (8—4); 93 (2—1); 94 (1—); 98 (6—5)=2328 м. 2346 ж. Городовая ин. вол. №№ 1 (1—1); 2 (40—41); 3 (7—8); 4—6 (134—124); 7 (102—95); 8 (54—49); 14 (6—17); 20 (75—55); 21 (135—130); 22 (84—60); 23 (36—29); 24 (65—75); 25 (58—46); 26 (6—3); 27 (—2); 28 (23—26); 31 (97—73); 32 (49—38); 33 (13—9); 34 (144—133); 38 (1—); 60 (135—129); 93 (24—15); 94 (17—17); 95 (81—74)=1387 м. 1249 ж. Истяцкая ин. вол. №№ 38 (1—); 39 (—1); 42 (1—); 43 (—1); 51 (1—); 55 (1—1); 60 (1—); 78 (2—); 85 (80—77); 86 (22—15); 87 (36—32); 88 (29—29); 89 (58—53); 90 (39—36); 91 (87—64); 93 (1—1)=359 м. 310 ж.</p>

Répartition de la population indigène d'après sa langue et son domicile (Suite).

Языкъ.

Волости и населенныя мѣста.

Langue.

Volostes et lieux habités.

18

19

Карагайская ин. вол. №№ 38 (7—); 45 (—3) 49 (2—1); 54 (13—); 62 (1—3); 63 (26—33); 64 (45—49); 65 (42—51); 66 (193—176); 67 (203—173); 68 (131—112); 69 (48—41); 70; (72—78); 71 (23—21); 72 (15—18); 73 (73—60); 74 (120—101); 75 (46—36); 76 (235—221); 77 (55—53); 78 (39—38); 79 (17—19); 81 (—1); 82 (41—40); 83 (3—2); 84 (1—3); 98 (43—39) = 1494 м. 1372 ж.

Карачинская вол. №№ 27 (80—57); 35 (1—) = 81 м. 57 ж.  
Надзинская ин. вол. №№ 1 (—1); 2 (—1); 3 (1—); 7 (12—10); 8 (30—28); 11 (1—); 46 (1—1) = 45 м. 41 ж.

Уватская ин. вол.; №№ 8 (11—9); 11 (1—); 13 (9—16) 38 (5—3); 42 (1—) 43 (4—2); 44 (—3); 45 (—4); 46 (1—); 47 (16—9); 50 (70—73); 51 (39—42); 52 (107—99); 53 (86—77); 54 (159—140); 55 (450—399); 56 (11—6); 57—58 (5—7); 59 (15—10); 61 (151—188); 62 (92—81); 65 (2—2); 66 (1—); 67 (1—); 73 (1—); 74 (2—3); 76 (1—); 80 (46—43); 81 (3—4); 82 (1—1), 84 (7—10); 85 (1—2); 86 (3—); 87 (29—26); 88 (5—6); 89 (2—4); 90 (28—22); 91 (34—26); 92 (13—12) = 1413 м. 1329 ж.

Оброчно-Чувальская ин. вол. №№ 2 (9—10); 3 (2—3); 10 (2—5); 11 (52—67); 13 (20—26); 14 (2—1); 15 (15—14); 16 (21—24); 17 (27—18); 18 (26—19); 19 (5—10); 20 (32—33) 33 (72—64); 38 (—2); 39 (—1); 41 (—2); 42 (—1); 43 (2—4); 44 (27—27); 45 (—1); 51 (3—3); 53 (10—18); 54 (40—30); 55 (4—2); 68 (15—11); 72 (1—); 73 (4—5); 78 (6—1); 81 (1—); 84 (4—5); 86 (2—); 87 (—4); 92 (286—259); 98 (2—1) = 692 м. 671 ж.

Эскалбинская ин. вол. №№ 2 (—2); 7 (6—6); 8 (1—1) = 7 м. 9 ж.

Калымская ин. вол. (Тюм. окр.) №№ 24 (2—2); 27 (1—) = 3 м. 2 ж.

Саргатская ин. вол. (Тарск. окр.) №№ 38 (4—); 43 (1—); 65 (1—); 67 (2—2); 80 (1—) = 9 м. 2 ж.

Прочія и неуказанныя ин. вол. №№ 24 (1—); 25 (—9); 26 (1—5); 27 (—7); 41 (—1); 42 (2—1); 47 (1—); 50 (1—); 62 (1—); 94 (—1); 95 (1—) = 8 м. 24 ж.



## 2. Березовскій округъ.

## Б. Волости и управы.

№	Названія городовъ и волостей (управъ). Villes et volostes (oupraves).	Число хозяйствъ. Nombre de ménages.	Наличное население. Population de fait.		Русскіе. Russes.		Самоѣды. Samoyèdes.		Остяки. Ostiaks.	
			м. h.	ж. f.	м. h.	ж. f.	м. h.	ж. f.	м. h.	ж. f.
1	2	3	4	5	6	7	8	9	10	11
	<b>Гор. Березовъ.</b>	<b>5 учр. 206 ( 6) хоз.</b>	<b>584</b>	<b>486</b>	<b>405</b>	<b>371</b>	<b>3</b>	<b>2</b>	<b>34</b>	
I	Казымская инор. упр. .	" 369 ( 6) "	964	858	5	4	268	199	683	6
II	Котская инор. упр. .	" 577 (41) "	1497	1358	149	70	—	—	1282	12
III	Куноватская инор. вол.	" 544 ( 1) "	1508	1316	64	68	39	33	914	7
IV	Ляпинская инор. вол. .	" 346 ( 5) "	882	843	21	21	76	80	12	
V	Обдорскія Остяцкая и Самоѣдская инор. вол.	" 1442 ( 4) "	3796	3385	232	204	1949	1757	1313	1
VI	Подгородная инор. упр.	" 94 "	260	246	1	—	5	3	204	
VII	Сосвинская инор. вол. .	" 245 ( 3) "	672	603	42	35	7	10	15	
VIII	Елизаровская вол. . . .	" 223 ( 1) "	595	606	588	604	—	—	1	
IX	Кондинская вол. . . .	2 " 178 (10) "	487	477	432	431	—	—	43	
	<b>Итого въ округѣ .</b>	<b>2 учр. 4018 (71) хоз.</b>	<b>10661</b>	<b>9692</b>	<b>1534</b>	<b>1437</b>	<b>2344</b>	<b>2082</b>	<b>4467</b>	<b>4</b>
	<b>Всего съ городомъ</b>	<b>7 учр. 4224 (77) хоз.</b>	<b>11245</b>	<b>10178</b>	<b>1939</b>	<b>1808</b>	<b>2347</b>	<b>2084</b>	<b>4501</b>	<b>4</b>

1) Въ т. ч. 6 м. 2 ж. поляковъ; 13 м. 16 ж. евреевъ.

2) " " " 3 м. 2 ж. тат. инор.; 8 м. тат. крв.; 3 поляка; 1 нѣмка; 1 мордов.; 1 ж. ту

B. Répartition de la population par volostes (oupraves).

Волулы. Vogoules.	Зыряне. Zyriens.		Прочие. Autres.		Языкь. Langue.	Волости и инор. управы. (Наличи. приписное население). Volostes et oupraves. (Population domiciliée).
	ж. f.	м. h.	ж. f.	м. h.		
13	14	15	16	17	18	<b>Самоеды.</b> Казымская инор. упр.: №№ I (268—199); VII (1—); = 269 м. 199 ж. Куноватская ин. упр.: въ гор. (1—); №№ III (33—29); V (1—3) = 35 м. 32 ж. Ляпинская ин. упр.: №№ III (3—3) IV (42—44); VII (3—5); = 48 м. 52 ж. Обдорская ин. упр.: въ гор. (—1); №№ V (1897—1709); = 1897 м. 1710 ж. Бол.-Зем. тундра (Печор. у. Арх. г.): въ гор. (2—1); №№ III (3—1); IV (34—36); V (51—45); VI (5—3); VII (3—5) = 98 м. 91 ж.
8	7	—	—	—	<b>Тобольскіе татары.</b> Татарскій яз. = 5 м. 2 ж.	<b>Остяки.</b> Казымская ин. упр.: въ гор. (6—4); №№ I (683—648); II (65—57); III (1—3); VI (2—2); VII (5—8) = 762 м. 722 ж. Меньше-Кондинская ин. вол. (Тоб. окр.) № III (1—1) = 1 м. 1 ж. Котская ин. упр.: №№ II (1209—1160); VII (1—1); VIII (—1); IX (40—41) = 1250 м. 1203 ж. Куноватская ин. вол.: въ гор. (8—4); №№ III (892—745); IV (9—8); V (30—27); VI (11—13) = 950 м. 797 ж.
13	24	80	52	19	18	<b>Самоеды.</b> Самоедскій яз.: въ гор. (3—2); №№ I (268—199); III (37—31); IV (76—80); V (1946—1755); VI (5—3); VII (7—10); = 2342 м. 2080 ж.
8	7	—	—	—	—	<b>Остяки.</b> Нарымская ин. вол. (Тоб. окр.) №№ II (1—); VIII (1—); IX (1—) = 3 м. Обдорская ин. вол.: въ гор. (4—2); №№ II (2—1); III (12—16); IV (2—1); V (1283—1104) = 1303 м. 1124 ж. Подгородная ин. вол.: въ гор. (15—7); №№ II (4—9); III (9—6); IV (1—4); VI (191—175); VII (9—6); IX (1—1) = 230 м. 208 ж.
15	53	436	392	—	—	<b>Зырянскій яз.: №№ III (2—2); V (3—2) = 5 м. 4 ж.</b>
12	534	221	194	—	1	<b>Остяки.</b> Остяцкій яз.: въ гор. (34—19); №№ I (683—648); II (1281—1227); III (914—770); IV (12—13); V (1310—1125); VI (204—190); VII (15—15); VIII (1—1); IX (43—38) = 4497 м. 4050 ж.
16	14	284	277	2	2	<b>Русскій яз. №№ II (1—2); V (3—2); IX (—5) = 4 м. 9 ж.</b>
11	37	19	16	—	—	<b>Вогулы.</b> Вогульскій яз. = 1357 м. 1249 ж.
30	518	27	25	1	—	<b>Зыряне.</b> Зырянскій яз. = 1067 м. 956 ж.
3	—	—	—	3	1	<b>Тунгусы.</b> Тунгусскій яз. = 1 ж.
8	3	—	—	4	—	<b>Вогулы.</b> Мало-Кондинская ин. вол. (Тур. окр.): № II (3—1) = 3 м. 1 ж. Ляпинская ин. вол.: въ гор. (24—11); №№ II (16—17); III (53—52); IV (541—523); V (16—14); VI (25—30); VII (73—60); IX (1—) = 749 м. 707 ж. Пельмская ин. вол. (Тур. окр.): №№ II (2—1); VIII (3—); IX (—1) = 5 м. 2 ж. Сосвинская ин. вол.: въ гор. (19—13); №№ I (8—7); II (38—39); III (2—1); IV (11—11); VI (6—7); VII (507—458); IX (7—2) = 598 м. 538 ж. Тахтанская ин. упр. (Тур. окр.): № II (2—1) = 2 м. 1 ж.
14	1225	987	904	15	4	
57	1249	1067	956	34	22	

<sup>3)</sup> Въ т. ч. 3 м. 2 ж. тат. инор. 8 м. тат.; 9 м. 2 ж. поляковъ; 13 м. 16 ж. евреевъ; 1 ж. чукотка; 1 мордв.; 1 ж. нѣмка.

## 2. Березовскій округъ.

В. Селенія (кочевья и зимовья) инородцевъ.

№	Названія волостей и населенныхъ пунктовъ и мѣстоположеніе послѣднихъ. Volostes, lieux habités et leur situation.	Число хозяйствъ. Nombre de ménages.	Налич. населен.		Русскіе.		Самоѣды.		Остяки.		Вогулы.		Зыряне.		Прочіе.	
			м. h.	ж. f.	м. h.	ж. f.	м. h.	ж. f.	м. h.	ж. f.	м. h.	ж. f.	м. h.	ж. f.	м. h.	ж. f.
1	2	3	4	5	6	7	8	9	10	11	12	13	14	15	16	17
I	<b>Казымская</b> инород. управа.															
	<i>а) Осѣдлое населеніе.</i>															
1	Непкинская юрты (на л. бер. М. Оби) . . . . .	3	хоз.	4	7	—	—	—	—	4	7	—	—	—	—	—
2	Тугіанскія юрты (на пр. бер. Оби) . . . . .	12	"	37	34	—	—	—	—	37	34	—	—	—	—	—
3	Резанскія юрты (при прот. Резанской) . . . . .	6	"	16	24	—	—	—	—	16	24	—	—	—	—	—
4	Полноватскія юрты (на пр. бер. В. Оби) . . . . .	5	"	12	14	—	—	—	—	12	14	—	—	—	—	—
5	Ванзеватскія юрты (на пр. бер. Оби) . . . . .	24	"	61	55	—	—	—	—	61	55	—	—	—	—	—
6	Мозіанскія юрты (на прит. рч. Казыма) . . . . .	12	"	37	36	—	—	—	—	37	36	—	—	—	—	—
7	Робятскія юрты (на прит. рч. Казыма) . . . . .	6	"	20	20	—	—	—	—	20	20	—	—	—	—	—
8	Выргымскія юрты (на прит. р. Казыма—Сорыма) . . . . .	17	"	53	48	—	—	—	—	53	48	—	—	—	—	—
9	Амынскія юрты (при рч. Амье, прит. Казыма) . . . . .	27	"	85	84	—	—	—	—	85	84	—	—	—	—	—
10	Кунлорскія юрты (при рч. Унь-еганъ, прит. рч. Казыма) . . . . .	25	"	62	53	—	—	—	—	62	53	—	—	—	—	—
11	Ельбигортскія юрты (на пр. бер. рч. Казыма) . . . . .	81	"	206	186	—	—	—	—	206	186	—	—	—	—	—
12	Юльевскія юрты (Юльевскій городокъ) (въ верш. рч. Казыма) . . . . .	32	"	86	83	—	—	—	—	86	83	—	—	—	—	—
13	Полноватское сел. (на пр. бер. р. Оби) . . . . .	8	"	17	15	5	4	—	—	4	4	8	7	—	—	—
14	Карымнарскія юрты (см. III. 22) . . . . .	—	"	—	—	—	—	—	—	—	—	—	—	—	—	—
15	Усадьбы при рч. М. Атлымской (см. II. 60) . . . . .	—	"	—	—	—	—	—	—	—	—	—	—	—	—	—
16	Новыя юрты (см. VII. 7) . . . . .	—	"	—	—	—	—	—	—	—	—	—	—	—	—	—
	<b>Итого</b> . . . . .	<b>258</b>	"	<b>696</b>	<b>659</b>	<b>5</b>	<b>4</b>	—	—	<b>683</b>	<b>648</b>	<b>8</b>	<b>7</b>	—	—	—
	<i>б) Кочевые самоѣды.</i>															
17	Ларку, коч. ватага . . . . .	43 (1)	"	98	78	—	—	98	78	—	—	—	—	—	—	—
18	Сыngu, коч. ватага . . . . .	26 (2)	"	70	47	—	—	70	47	—	—	—	—	—	—	—

## C. Répartition de la population indigène par lieux habités.

Названія волостей и населенных пунктов и мѣстоположеніе послѣднихъ. Volostes, lieux habités et leur situation.	Число хозяйствъ. Nombre de ménages.	Налич. населен. Population de fait.		Русскіе. Russes.		Самоѣды. Samoyèdes.		Остяки. Ostiaks.		Вогулы. Vogoules.		Зырянс. Zyriens.		Прочіе. Autres.		
		м.	ж.	м.	ж.	м.	ж.	м.	ж.	м.	ж.	м.	ж.	м.	ж.	
		h.	f.	h.	f.	h.	f.	h.	f.	h.	f.	h.	f.	h.	f.	
2	3	4	5	6	7	8	9	10	11	12	13	14	15	16	17	
Халь, коч. ватага (Юльевскія юрты) . . . . .	20 (3)хоз.	37	26	—	—	37	26	—	—	—	—	—	—	—	—	
Лянкпе, коч. ватага . . . . .	8 "	21	15	—	—	21	15	—	—	—	—	—	—	—	—	
Нитю, коч. ватага . . . . .	9 "	29	21	—	—	29	21	—	—	—	—	—	—	—	—	
Ланку, коч. ватага . . . . .	5 "	13	12	—	—	13	12	—	—	—	—	—	—	—	—	
<b>Итого . . . . .</b>	<b>111 (6) "</b>	<b>268</b>	<b>199</b>	<b>—</b>	<b>—</b>	<b>268</b>	<b>199</b>	<b>—</b>	<b>—</b>	<b>—</b>	<b>—</b>	<b>—</b>	<b>—</b>	<b>—</b>	<b>—</b>	
<b>Котская инор. управа (Котскіе городки).</b>																
Чагинскія (Согомскія) юрты <sup>1)</sup> (при рч. Согомъ) . . . . .	20 "	51	57	6	3	—	—	45	54	—	—	—	—	—	—	
Тренкинскія юрты (на р. Оби)	6 "	14	16	—	—	—	—	14	16	—	—	—	—	—	—	
Сумринскія (Бѣлогорскія) юр. (на р. Оби) . . . . .	9 "	21	22	—	—	—	—	21	22	—	—	—	—	—	—	
Миткинскія юрты (при рч. Байбалаковской) . . . . .	5 "	16	20	1	—	—	—	15	20	—	—	—	—	—	—	
Проточныя (Троицкія) юрты (при прот. Троицкой) . . . . .	4 "	10	14	—	—	—	—	10	14	—	—	—	—	—	—	
Маткинскія юрты (при прот. Троицкой) . . . . .	8 "	13	18	2	—	—	—	11	18	—	—	—	—	—	—	
Вастыхаевскія юрты <sup>2)</sup> (при прот. Троицкой) . . . . .	5 "	10	10	1	—	—	—	9	10	—	—	—	—	—	—	
Егурьяховскія юрты <sup>2)</sup> (при прот. Васпухольской) . . . . .	3 "	5	8	—	—	—	—	5	8	—	—	—	—	—	—	
Сеульскія юрты <sup>2)</sup> (при прот. Васпухольской) . . . . .	4 "	6	8	—	—	—	—	6	8	—	—	—	—	—	—	
Васпухольскія юрты (при пр. Васпухольской) . . . . .	8 "	18	21	—	—	—	—	18	21	—	—	—	—	—	—	
Олтурминскія (Елизаровскія) юрты (при прот. Варовой)	16 (1) "	45	44	2	2	—	—	43	42	—	—	—	—	—	—	
Кынинскія юрты (на р. Оби).	10 (3) "	27	23	15	15	—	—	12	8	—	—	—	—	—	—	
Сосновскія юрты (на р. Оби).	16 "	38	33	2	—	—	—	35	33	—	—	—	—	—	1	
Сухоруковскія юрты (на р. Оби) . . . . .	10 (1) "	21	20	1	1	—	—	20	19	—	—	—	—	—	—	
Воронинскія юрты (на р. Оби).	1 "	3	4	—	—	—	—	3	4	—	—	—	—	—	—	
Кеушинскія юрты (на р. Оби).	13 "	40	23	11	—	—	—	29	23	—	—	—	—	—	—	
Эндырско-Протошныя (Магилевскія) юрты (при рч. Эндырской) . . . . .	9 "	17	24	1	—	—	—	16	23	—	1	—	—	—	—	
Скольчиковы (Эндырскія) юрты (при прот. Войежъ)	1 "	2	2	—	—	—	—	2	2	—	—	—	—	—	—	

<sup>1)</sup> Административно присоединены къ Самаровской вол. (Тобольск. окр.).

<sup>2)</sup> Лѣтомъ жители по б. части живутъ въ юр. Васпухольскихъ

## 2. Березовскій округъ.

В. Селенія (кочевья и зимовья) инородцевъ (Прод.).

№	Названія волостей и населенныхъ пунктовъ и мѣстоположеніе послѣднихъ. Volostes, lieux habités et leur situation.	Число хозяйствъ. Nombre de ménages.	Налич. населен.		Русскіе.		Самоѣды.		Остяки.		Вогулы.		Зыряне.		Прочіе.
			Population de fait.		Russes.		Samoyèdes.		Ostiaks.		Vogoules.		Zyriens.		
			м. h.	ж. f.	м. h.	ж. f.	м. h.	ж. f.	м. h.	ж. f.	м. h.	ж. f.	м. h.	ж. f.	
1	2	3	4	5	6	7	8	9	10	11	12	13	14	15	16
19	Калымановскія (Эндырскія) юрты (при рч. Эндырской) . . . . .	2 (1)хоз.	6	2	—	—	—	—	6	2	—	—	—	—	—
20	Лорбытскія (Эндырскія) юр. (при рѣч. Эндырской) . . . . .	2 (1) "	6	2	—	—	—	—	5	2	—	—	—	—	1
21	Эндырскія юрты <sup>1)</sup> (при рч Эндырской) . . . . .	35 (5) "	81	58	18	10	—	—	62	48	1	—	—	—	—
22	Карымкарскія юрты <sup>1)</sup> (на р. Оби) . . . . .	22 "	76	69	14	5	—	—	58	64	3	—	—	—	1
23	Леушинскія юрты (на р. Оби)	9 "	33	19	3	1	—	—	29	18	—	—	—	—	1
24	Кармужиханскія юрты (при рч. въ 1 в. отъ Оби) . . . . .	2 (2) "	9	6	—	—	—	—	9	6	—	—	—	—	—
25	Новыя юрты . . . . .	2 "	5	7	—	—	—	—	5	7	—	—	—	—	—
26	Больше - Атлымскія юрты <sup>1)</sup> (при рч. въ 3 вер. отъ р. Оби) . . . . .	68 (5) "	219	183	35	7	—	—	181	174	3	2	—	—	—
27	Мало-Атлымскія юрты <sup>1)</sup> (на р. Оби) . . . . .	28 "	60	62	3	3	—	—	57	59	—	—	—	—	—
28	Проточно-Мало-Атлымскія юр.	9 "	22	19	1	1	—	—	21	18	—	—	—	—	—
29	Моимъ юрты . . . . .	2 "	7	5	—	—	—	—	6	5	1	—	—	—	—
30	Рыбол. песокъ юр. Нарыкарскихъ . . . . .	1 "	4	2	3	1	—	—	1	1	—	—	—	—	—
31	Сускуртъ юрты . . . . .	2 "	5	4	—	—	—	—	5	4	—	—	—	—	—
52	Наганарскія (Егано - кортъ) юр. (при прот. Нягынѣ)	6 "	13	9	1	2	—	—	12	7	—	—	—	—	—
33	Низямскія юрты (на р. Оби)	26 (1) "	59	46	1	—	—	—	53	43	5	3	—	—	—
34	Алешинскія юрты (на р. Оби)	22 (2) "	46	43	1	—	—	—	45	42	—	1	—	—	—
35	Рѣчешныя юрты <sup>2)</sup> . . . . .	2 "	3	3	—	—	—	—	3	3	—	—	—	—	—
36	Лохтоткурскія юрты <sup>2)</sup> (при прот. Лохтоткурской) . . . . .	13 (2) "	27	29	—	—	—	—	27	29	—	—	—	—	—
37	Хобыстинскія юрты <sup>2)</sup> (при прот. Лохтоткурской) . . . . .	4 (2) "	11	9	—	—	—	—	6	7	5	2	—	—	—
38	Соуткурскія юрты <sup>2)</sup> (при прот. Лохтоткурской) . . . . .	8 (1) "	24	23	—	—	—	—	21	20	3	3	—	—	—
39	Овоскурскія юрты <sup>2)</sup> (при прот. Лохтоткурской) . . . . .	7 (1) "	19	13	—	—	—	—	19	13	—	—	—	—	—
40	Сарегортскія юрты <sup>2)</sup> (при рч. Хобынь-еганъ) . . . . .	1 (1) "	9	3	—	—	—	—	9	3	—	—	—	—	—

<sup>1)</sup> Лѣтомъ часть инородцевъ Котской ин. вол. проживаетъ въ лѣтнихъ юртахъ: Эндырскихъ юртъ проводятъ лѣто во временныхъ юртахъ: Велимковыхъ, Кусараутъ, Ос и Ермолкиныхъ; жители Карымкарскихъ—въ юр. Соготъ-Вайдетъ и Нижнихъ; жители юр Атлымскихъ—въ л. юртахъ: Оськиныхъ, Большихъ, Ефремковыхъ; жители юртъ Б. Атлымъ въ л. юртахъ: Мегдынъ-панъ, Постынъ-куртъ, Сотниковыхъ и Бежегорскихъ.

## C. Répartition de la population indigène par lieux habités (Suite).

Названія волостей и населенныхъ пунктовъ и мѣстоположеніе послѣднихъ. Volostes, lieux habités et leur situation.	Число хозяйствъ. Nombre de ménages.	Надлин. населен. Population de fait.		Русскіе. Russes.		Самоѣды. Samoyèdes.		Остяки. Ostiaks.		Вогулы. Vogoules.		Зыряне. Zyriens.		Прочіе. Autres.	
		м. h.	ж. f.	м. h.	ж. f.	м. h.	ж. f.	м. h.	ж. f.	м. h.	ж. f.	м. h.	ж. f.	м. h.	ж. f.
		3	4	5	6	7	8	9	10	11	12	13	14	15	16
Нергинскія (Лыршиковы) юрты <sup>2)</sup> (при рч. Хобаньеганъ) . . . . .	6 хоз.	17	12	—	—	—	—	17	12	—	—	—	—	—	—
Нагагортскія юрты <sup>2)</sup> (при р. М. Сосвѣ) . . . . .	2 (3) "	10	7	—	—	—	—	10	7	—	—	—	—	—	—
Шухтыгортскія юрты <sup>2)</sup> (при р. М. Сосвѣ) . . . . .	4 "	6	9	—	—	—	—	6	9	—	—	—	—	—	—
Тунзингортскія юрты <sup>2)</sup> (при р. М. Сосвѣ) . . . . .	5 (1) "	9	9	—	—	—	—	9	8	—	1	—	—	—	—
Ханглазинскія юрты <sup>2)</sup> (при р. М. Сосвѣ) . . . . .	3 "	6	7	—	—	—	—	6	7	—	—	—	—	—	—
Хангагортскія юрты <sup>2)</sup> (при р. М. Сосвѣ) . . . . .	5 "	9	11	—	—	—	—	8	11	1	—	—	—	—	—
Емынггортскія юрты <sup>2)</sup> (при р. М. Сосвѣ) . . . . .	2 "	3	6	—	—	—	—	3	6	—	—	—	—	—	—
Халапанскія юрты (на р. Оби)	11 "	26	34	—	—	—	—	24	31	2	3	—	—	—	—
Перегребновскія юрты (на р. Оби) . . . . .	3 "	4	6	—	—	—	—	3	4	1	2	—	—	—	—
Чемашевскія юрты (на р. Оби)	6 (2) "	14	8	1	2	—	—	13	6	—	—	—	—	—	—
Калтысьянскія юр. (при прот. Калтысьянской) . . . . .	2 (1) "	5	3	—	—	—	—	5	3	—	—	—	—	—	—
Мулигортскія юрты (при прот. Мулигорской) . . . . .	18 (2) "	38	37	—	—	—	—	33	33	5	4	—	—	—	—
Нарыкарскія юрты (при прот. Нарыкарской) . . . . .	26 (1) "	71	68	—	—	—	—	58	54	13	14	—	—	—	—
Костинскія юрты (на р. Оби)	3 "	10	11	—	—	—	—	5	7	5	4	—	—	—	—
Тегинскія юрты (при прот. р. Оби) . . . . .	10 "	22	18	—	—	—	—	21	14	1	4	—	—	—	—
Комудвановскія юр. (при прот. р. Оби) . . . . .	18 "	42	38	—	—	—	—	36	27	6	11	—	—	—	—
Вежакарскія юрты (при прот. р. Оби) . . . . .	9 (1) "	24	32	—	—	—	—	20	31	4	1	—	—	—	—
Протошинскія юр. (при Больш. прот.) . . . . .	11 (1) "	25	25	—	—	—	—	23	22	2	3	—	—	—	—
Богдашинскій пос. (на р. Оби)	4 "	13	14	8	10	—	—	5	4	—	—	—	—	—	—
Усадьбы при рч. Мало-Атлымской . . . . .	4 "	14	9	—	—	—	—	14	9	—	—	—	—	—	—
Усадьбы при рч. Кармужиханской . . . . .	1 "	3	2	—	—	—	—	3	2	—	—	—	—	—	—
Карымкарскій, Колпацкій и Половинный рыболовные пески (по р. Оби) . . . . .	3 "	25	9	18	7	—	—	6	2	—	—	—	—	1	—
<b>Итого . . .</b>	<b>577 (41) "</b>	<b>1497</b>	<b>1358</b>	<b>149</b>	<b>70</b>	<b>—</b>	<b>—</b>	<b>1282</b>	<b>1229</b>	<b>61</b>	<b>59</b>	<b>—</b>	<b>—</b>	<b>5</b>	<b>—</b>

<sup>2)</sup> Означенныя юрты (№№ 35—47) именуется также Шеркальскими, а №№ 40—47 кромѣ еще Эстальскими.



В. Селенія (кочевья и зимовья) инородцевъ (Прод.).

№	Названія волостей и населенныхъ пунктовъ и мѣстоположеніе послѣднихъ. Volostes, lieux habités et leur situation.	Число хозяйствъ. Nombre de ménages.		Налич. населен.		Русскіе.		Самоѣды.		Остяки.		Вогулы.		Зыряне.		Прочіе.
				Population de fait.		Russes.		Samoyèdes.		Ostiaks.		Vogoules.		Zyriens.		
				м. h.	ж. f.	м. h.	ж. f.	м. h.	ж. f.	м. h.	ж. f.	м. h.	ж. f.	м. h.	ж. f.	
1	2	3	4	5	6	7	8	9	10	11	12	13	14	15	16	
III	<b>Куноватская</b> ин. вол.															
1	Куноватскія юрты (при р.р. Куноватъ и Б. Оби) .	38	хоз.	98	79	—	—	—	98	79	—	—	—	—	—	—
2	Жижинховскія юрты (при р. Б. Оби) . . . . .	6	"	12	14	—	—	—	12	14	—	—	—	—	—	—
3	Кушеватскія (Нагорныя) юр. (при прот. Кушеватской)	21	"	64	48	—	—	—	64	48	—	—	—	—	—	—
4	Собскія юрты (см. V. 21) .	—	"	—	—	—	—	—	—	—	—	—	—	—	—	—
5	Тегинскія (Устремскія) юр. (при р. М. Оби) . . . .	21	"	57	42	—	—	—	50	38	7	4	—	—	—	—
6	Лоровскія юрты (при прот. Лоровской) . . . . .	9	"	29	15	—	—	—	29	15	—	—	—	—	—	—
7	Порисевы юрты (при сорѣ Порисковомъ) . . . . .	6	"	12	15	—	—	—	3	5	9	10	—	—	—	—
8	Меньгитнельскія юрты (при р. М. Оби) . . . . .	7	"	14	23	—	—	—	8	15	6	8	—	—	—	—
9	Качегатскія (Карымъ-вожъ) (при прот. Коневой пад. въ р. М. Обь) . . . . .	16	"	38	34	—	—	2	2	18	18	7	7	11	7	—
10	Пугорскія юрты (см. VI. 8)	—	"	—	—	—	—	—	—	—	—	—	—	—	—	—
11	Шайтанскія юрты (см. IV. 7)	—	"	—	—	—	—	—	—	—	—	—	—	—	—	—
12	Тушенскія юр. (при р. М. Оби)	5	"	16	9	—	—	—	16	9	—	—	—	—	—	—
13	Ондырь-Юганскія юрты (см. IV. 18) . . . . .	—	"	—	—	—	—	—	—	—	—	—	—	—	—	—
14	Вогливанскія юр. (см. V, 6)	—	"	—	—	—	—	—	—	—	—	—	—	—	—	—
15	Обдорское с. (см. V. 27) .	—	"	—	—	—	—	—	—	—	—	—	—	—	—	—
16	Питляръ (Питваръ) юр. (при р. Б. Оби) . . . . .	14	"	31	37	—	—	—	31	37	—	—	—	—	—	—
17	Ямскія юрты (при рч. Сынской) . . . . .	18	"	43	39	—	—	—	41	37	2	2	—	—	—	—
18	Лорогорскія юрты (при рч. Сынской) . . . . .	7	"	18	24	—	—	—	18	24	—	—	—	—	—	—
19	Тыльдинскія юрты (при рч. Сынской) . . . . .	11	"	28	22	—	—	—	28	22	—	—	—	—	—	—
20	Ерейскія (Ерей-горть) юрты (при рч. Сынской) . . . .	8	"	20	17	—	—	—	20	17	—	—	—	—	—	—
21	Тукшинскія юрты (при рч. Сынской) . . . . .	5	"	14	10	—	—	—	14	10	—	—	—	—	—	—
22	Лабыть-Лоръ юр. (при прот. Лабыть-лоръ) . . . . .	2	"	6	7	—	—	—	6	7	—	—	—	—	—	—
23	Харпунскія юрты (при рч. Сынской) . . . . .	7	"	16	20	—	—	—	13	17	3	3	—	—	—	—
24	Овы-кортъ юрты (при рч. Сынской) . . . . .	3	"	8	7	—	—	—	7	5	1	2	—	—	—	—

## C. Répartition de la population indigène par lieux habités (Suite).

Названія волостей и населенных пунктов и мѣстоположеніе послѣднихъ. Volostes, lieux habités et leur situation.	Число хозяйствъ. Nombre de ménages.		Налич. населен. Population de fait.		Русскіе. Russes.		Самоѣды. Samoyèdes.		Остяки. Ostiaks.		Вогулы. Vogoules.		Зыряне. Zyriens.		Прочіе. Autres.	
			М.	Ж.	М.	Ж.	М.	Ж.	М.	Ж.	М.	Ж.	М.	Ж.	М.	Ж.
			h.	f.	h.	f.	h.	f.	h.	f.	h.	f.	h.	f.	h.	f.
2	3	4	5	6	7	8	9	10	11	12	13	14	15	16	17	
Пады-корть юрты (при рч. Сынской) . . . . .	1	хоз.	4	3	—	—	—	—	4	3	—	—	—	—	—	—
Несь-юганъ юрты (при рч. Сынской) . . . . .	4	"	7	7	—	—	—	—	3	2	4	5	—	—	—	—
Важ-горскія (Ай-вашъ) юр. (при рч. Сынской) . . . . .	4	"	14	9	—	—	—	—	14	9	—	—	—	—	—	—
Важ-горскія (Унь-вашъ) юр. (при рч. Сынской) . . . . .	6	"	11	9	—	—	—	—	11	9	—	—	—	—	—	—
Уволомскія (Овы-олинъ) юр. (при рч. Сынской) . . . . .	11	"	26	27	—	—	—	—	26	27	—	—	—	—	—	—
Каже-горть, юрты (при р. Б. Оби) . . . . .	11	"	35	35	—	—	—	—	35	35	—	—	—	—	—	—
Выл-послинскія юр. (при прот. Выл-посль) . . . . .	3	"	8	6	—	—	—	—	8	6	—	—	—	—	—	—
Пугот-корть юрты (при р. М. Оби) . . . . .	1	"	5	2	—	—	—	—	5	2	—	—	—	—	—	—
Монт-Лоръ юрты (при рч. Сынской) . . . . .	3	"	7	7	—	—	—	—	7	7	—	—	—	—	—	—
Кіеватскія юрты (при р. М. Оби) . . . . .	6	"	23	19	—	—	—	—	20	16	3	3	—	—	—	—
Мужевскія юрты (при р. М. Оби) . . . . .	10	"	34	35	—	—	—	—	32	33	2	2	—	—	—	—
Ванька-корть юрты (при рч. Сынской) . . . . .	2	"	2	5	—	—	1	—	1	5	—	—	—	—	—	—
Ваитскія (Воитскія) юр. (при р. М. Оби) . . . . .	6	"	18	10	—	—	—	—	18	10	—	—	—	—	—	—
Воин-горскія юрты (на прот. Воинъ-горть) . . . . .	7	"	24	23	—	—	—	—	24	23	—	—	—	—	—	—
Мужен-горскія юр. (при прот. Муже-горть) . . . . .	1	"	4	4	—	—	—	—	4	4	—	—	—	—	—	—
Тоготъ-корть юр. (при прот. Тоготъ-корть) . . . . .	10	"	27	22	—	—	—	—	27	22	—	—	—	—	—	—
Вотинскія юрты (при р. Б. Оби) . . . . .	3	"	9	3	—	—	—	—	9	3	—	—	—	—	—	—
Ишваръ юрты (при р. М. Оби)	6	"	19	11	—	—	—	—	10	11	—	—	—	—	—	—
Похранховы юрты (при р. Б. Оби) . . . . .	1	"	3	4	—	—	—	—	3	4	—	—	—	—	—	—
Остеровы юр. (при р. Б. Оби)	2	"	7	2	—	—	—	—	7	2	—	—	—	—	—	—
Харьерскія юрты (при рч. Сынской) . . . . .	4	"	14	14	—	—	—	—	14	14	—	—	—	—	—	—
Нарты-горть, юрты (при р. М. Оби) . . . . .	3	"	10	8	—	—	—	—	10	8	—	—	—	—	—	—
Нянинскія юрты (при прот. Нянинской) . . . . .	7	"	19	13	—	—	—	—	19	13	—	—	—	—	—	—
Ланги-вожь юрты (при р. Б. Оби) . . . . .	6	"	11	15	1	1	—	—	9	14	1	—	—	—	—	—

В. Селенія (кочевья и зимовья) инородцевъ (Прод.).

№	Названія волостей и населенныхъ пунктовъ и мѣстоположеніе послѣднихъ. Volostes, lieux habités et leur situation.	Число хозяйствъ. Nombre de ménages.		Населен. населен. Population de fait.		Русскіе. Russes.		Самоѣды. Samoyèdes.		Остяки. Ostiaks.		Вогулы. Vogoules.		Зыряне. Zyriens.		Прочіе. Autres.
				м. h.	ж. f.	м. h.	ж. f.	м. h.	ж. f.	м. h.	ж. f.	м. h.	ж. f.	м. h.	ж. f.	
1	2	3	4	5	6	7	8	9	10	11	12	13	14	15	16	
49	Усть-Сосвинскія юр. (см. VI. 9)	—	хоз.	—	—	—	—	—	—	—	—	—	—	—	—	—
50	Кушеватъ, сел. (при прот. Кушеватской) . . . . .	27	"	74	61	34	36	—	—	29	18	10	7	1	—	—
51	Мужи сел. (на л. бер. М. Оби) . . . . .	161	(1) "	469	435	29	31	33	30	27	17	—	—	380	357	—
52	Вандязскія, юр. (при р. М. Оби) (см. V. 22) . . . . .	20	"	53	36	—	—	—	—	53	36	—	—	—	—	—
53	Зырянскій чумъ (бродячій) . . . . .	14	"	47	29	—	—	3	1	—	—	—	—	44	28	—
	<b>Итого . . . . .</b>	<b>544</b>	<b>(1) "</b>	<b>1503</b>	<b>1316</b>	<b>64</b>	<b>68</b>	<b>39</b>	<b>33</b>	<b>914</b>	<b>770</b>	<b>55</b>	<b>53</b>	<b>436</b>	<b>392</b>	<b>—</b>
IV	<b>Ляпинская инор. вол.</b>															
	<i>а) Селенія, принадлежащія къ инор. волости.</i>															
1	Меже-паульскія юр. (при р. Ляпинѣ) . . . . .	16	"	44	52	—	—	1	—	—	—	43	52	—	—	—
2	Хорум-паульскія юр. (при р. Ляпинѣ) . . . . .	27	"	71	63	—	—	—	—	1	—	70	63	—	—	—
3	Мункесскія юр. (при р. Ляпинѣ) . . . . .	17	"	38	42	—	—	—	—	—	—	38	42	—	—	—
4	Ханглавскія юр. (при р. Ляпинѣ) . . . . .	6	"	11	13	—	—	—	—	—	—	11	13	—	—	—
5	Оурьянскія юрты (при р. Сосвѣ) . . . . .	11	"	32	28	—	—	—	—	—	—	32	28	—	—	—
6	Посолдинскія юрты (при р. Сосвѣ) . . . . .	9	(1) "	22	18	—	—	—	—	—	—	22	18	—	—	—
7	Шайтанскія юрты (при р. Сосвѣ) . . . . .	8	"	15	15	—	—	—	—	3	4	12	11	—	—	—
8	Шоминскія (Шумы-пауль) юр. (при р. Сосвѣ) . . . . .	8	"	17	20	1	3	—	—	1	4	15	13	—	—	—
9	Рахтыннинскія юрты (при р. Ляпинѣ) . . . . .	6	"	13	17	—	—	—	—	—	—	13	17	—	—	—
10	Ламбовожскія юрты (при р. Ляпинѣ) . . . . .	21	(1) "	57	50	—	—	1	—	—	—	56	50	—	—	—
11	Маньинскія юр. (при р. Маньѣ) . . . . .	13	"	36	29	—	—	5	5	—	—	31	24	—	—	—
12	Ясонскія (Ясонть) юр. (при р. Ляпинѣ) . . . . .	9	"	22	19	—	—	—	—	1	1	21	18	—	—	—
13	Щекуринскія юрты (при р. р. Щекурѣ и Оби) . . . . .	34	(1) "	76	82	—	—	—	1	1	—	75	81	—	—	—
14	Щекуринскія юр. (при р. р. Щекурѣ и Оби) . . . . .	10	"	20	25	—	—	20	25	—	—	—	—	—	—	—
15	Щекуринское с. (при р. р. Щекурѣ и Оби) . . . . .	12	(1) "	37	30	8	7	1	—	—	—	—	—	28	23	—

## C. Répartition de la population indigène par lieux habités (Suite).

Названія волостей и населенных пунктов и мѣстоположеніе послѣднихъ. Volostes, lieux habités et leur situation.	Число хозяйствъ. Nombre de ménages.	Налич. населен. Population de fait.		Русскіе. Russes.		Самоѣды. Samoyèdes.		Остяки. Ostiaks.		Вогулы. Vogoules.		Зыряне. Zyriens.		Прочіе. Autres.	
		м.	ж.	м.	ж.	м.	ж.	м.	ж.	м.	ж.	м.	ж.	м.	ж.
		h.	f.	h.	f.	h.	f.	h.	f.	h.	f.	h.	f.	h.	f.
2	3	4	5	6	7	8	9	10	11	12	13	14	15	16	17
Саранъ-Паулъ сел. (при р. Ляпинѣ) . . . . .	51 (1) хоз.	143	138	1	1	31	36	—	—	—	—	111	101	—	—
Обдорское, с. (см. V. 27) . . . . .	"	—	—	—	—	—	—	—	—	—	—	—	—	—	—
Ондыръ-Юганскія юр. (при р. Б. Оби) . . . . .	21	52	50	—	—	—	—	5	4	47	46	—	—	—	—
Кугинскія (Хоханъ) юр. (при р. Сосвѣ) . . . . .	6	16	15	—	—	—	—	—	—	16	15	—	—	—	—
Соминскія юрты (при р. М. Оби) . . . . .	2	4	2	—	—	—	—	—	—	4	2	—	—	—	—
Сарапугорскія юрты (при р. Б. Оби) . . . . .	6	21	13	—	—	—	—	—	—	21	13	—	—	—	—
Шульгинскія юр. (при Шульгинск. сорѣ) . . . . .	4	10	13	—	—	—	—	—	—	10	13	—	—	—	—
Увимскія юрты (при р. М. Оби) . . . . .	7	15	15	—	—	—	—	—	—	15	15	—	—	—	—
Мунгырсарскія юр. (см. VII. 26)															
Кушеватъ, с. (см. III. 50) . . . . .															
Тегинскія юр. (см. III. 5) . . . . .															
Менгитнельскія юрты (см. III. 8)															
Качегатскія юр. (см. III. 9) . . . . .															
Усть-Сосвинскія юрты (см. VI. 9) . . . . .															
Ареньинскія юр. (см. VII. 9)															
Искарскія юр. (см. VII. 19)															
Аныевскія юр. (см. VII. 13) . . . . .															
Неремовскія юрты (см. VI. 1)															
Нарыкарскія юр. (см. II. 53)															
Порисовы юрты (см. III. 7) . . . . .															
Новыя юр. (см. VII. 7) . . . . .															
б) Селенія, не принадл. къ июр. волости.															
Ляпинская товарн. пристань (при р. Ляпинѣ) . . . . .	5	12	17	11	10	—	1	—	—	—	—	1	5	—	1 <sup>1)</sup>
Зимовья Уральской конной дороги (въ районѣ Ляпинской ин. вол.) . . . . .	3	5	3	—	—	4	2	—	—	—	—	1	1	—	—
Самоѣдскій чумъ (въ районѣ Ляпинск. вол.) . . . . .	3	11	10	—	—	11	10	—	—	—	—	—	—	—	—
Зырянскіе чумы (въ районѣ Ляпинск. вол.) . . . . .	31	82	64	—	—	2	—	—	—	—	—	80	64	—	1 <sup>1)</sup>
<b>Итого . . . . .</b>	<b>346 (5) "</b>	<b>882</b>	<b>843</b>	<b>21</b>	<b>21</b>	<b>76</b>	<b>80</b>	<b>12</b>	<b>13</b>	<b>552</b>	<b>534</b>	<b>221</b>	<b>194</b>	<b>—</b>	<b>1</b>

1) Тунгусы: 1 ж.

В. Селенія (кочевья и зимовья) инородцевъ (Прод.).

№	Названія волостей и населенныхъ пунктовъ и мѣстоположеніе послѣднихъ. Volostes, lieux habités et leur situation.	Число хозяйствъ. Nombre de ménages.	Налич. населен.		Русскіе.		Самоѣды.		Остяки.		Вогулы.		Зырян.		Прочіе.
			м. h.	ж. f.	м. h.	ж. f.	м. h.	ж. f.	м. h.	ж. f.	м. h.	ж. f.	м. h.	ж. f.	
V	<b>Обдорскія инор. вол.</b>														
	<i>а) Остяцкая.</i>														
1	Васьяховскія юрты . . . . .	5 (1) хоз.	12	12	—	—	—	—	12	12	—	—	—	—	—
2	Надымскія юрты (при р.р. Надыми и Обдорской Оби) . . . . .	18	32	38	—	—	—	—	32	38	—	—	—	—	—
3	Похранховы (Наиги) юрты (при р. Б. Оби) . . . . .	14	30	29	—	—	2	9	28	20	—	—	—	—	—
4	Ворважскія (при р. Б. Оби)	7	16	11	—	—	—	—	16	11	—	—	—	—	—
5	Самотнелъскія (Оксарковскія) юр. (при р. Б. Оби)	18	43	42	—	—	—	—	43	42	—	—	—	—	—
6	Воитважскія (Халась - пугоръ) (при р. М. Оби) .	26	66	66	—	—	—	—	66	66	—	—	—	—	—
7	Вуль-послинскія юр. (при прот. Вуль-посль) . . . . .	42	113	95	—	—	2	1	111	94	—	—	—	—	—
8	Князевскія юр. (при р. Б. Оби) . . . . .	22	69	55	—	—	—	—	69	55	—	—	—	—	—
9	Вож - пугольскія (Веш - пугольскія) юр. (при прот. Вуль-посль) . . . . .	8	24	21	—	—	—	2	24	19	—	—	—	—	—
10	Эндырскія юр. (при прот. Вуль-посль) . . . . .	32	67	64	—	—	—	—	67	64	—	—	—	—	—
11	Лабитнангскія юрты (при прот. Вуль-посль) . . . . .	8	22	18	—	—	—	—	22	18	—	—	—	—	—
12	Казымскія (песокъ Хыя) юр. при р. Б. Оби) . . . . .	1	1	2	—	—	—	1	1	1	—	—	—	—	—
13	Хыш - пугорскія юрты (при прот. Хар-посль и р. Б. Оби) . . . . .	2	2	5	—	—	—	—	2	5	—	—	—	—	—
14	Пашерцовы юрты (при р. Полуѣ) . . . . .	8	15	17	—	—	—	—	15	17	—	—	—	—	—
15	Полуйскія (Тас-пуголь) юр. (при р. Полуѣ) . . . . .	14	50	41	—	—	—	—	50	41	—	—	—	—	—
16	Хар-послинскія юр. (при рч. Хар-посль) . . . . .	19	55	42	—	—	—	1	55	41	—	—	—	—	—
17	Пелважскія юрты (при рч. Икарской Оби) . . . . .	11	33	27	—	—	—	—	33	27	—	—	—	—	—
18	Кунжольскія юр. (при рч. Икарской Оби) . . . . .	16	43	37	—	—	—	—	43	37	—	—	—	—	—
19	Параватскія юр. (при р. Б. Оби) . . . . .	19	54	33	—	—	—	—	54	33	—	—	—	—	—

## C. Répartition de la population indigène par lieux habités (Suite).

Названія волостей и населенных пунктов и мѣстоположеніе послѣднихъ. Volostes, lieux habités et leur situation.	Число хозяйствъ. Nombre de ménages.	Налич. населен. Population de fait.		Русскіе. Russes.		Самоѣды. Samoyèdes.		Остяки. Ostiaks.		Вогулы. Vogoules.		Зыряне. Zyriens.		Прочіе. Autres.		
		м.	ж.	м.	ж.	м.	ж.	м.	ж.	м.	ж.	м.	ж.	м.	ж.	
		h.	f.	h.	f.	h.	f.	h.	f.	h.	f.	h.	f.	h.	f.	
2	3	4	5	6	7	8	9	10	11	12	13	14	15	16	17	
Моймасскія юр. (и рыбол. песокъ) (при р. Б. Оби).	7	хоз.	20	21	—	—	—	—	20	21	—	—	—	—	—	
Собскія (Собъ-гортъ) юрты (при р. М. Оби) . . . . .	24	"	78	60	—	—	—	—	78	60	—	—	—	—	—	
Вандіязскія (Ванды - гортъ) юрты (при р. М. Оби) . . . . .	9	"	26	23	1	1	—	—	24	21	1	1	—	—	—	
Шурышкарскія (Лоръ-вожъ) юрты (при р. М. Оби) . . . . .	19	"	53	47	3	2	—	1	50	44	—	—	—	—	—	
Войкарскія (Ай - вожъ) юр. (при р. М. Оби) . . . . .	34	"	86	83	—	—	—	—	83	79	—	—	3	4	—	
Везен - горскія юрты (при р. Унженъ-асъ) . . . . .	8	"	21	18	—	—	—	—	21	18	—	—	—	—	—	
Обдорскаго городка ватаги (при р. Полуѣ) . . . . .	77	"	168	145	—	—	—	—	168	145	—	—	—	—	—	
Обдорское с. (Пулынгъ-авыт-вожъ) (при р. Полуѣ) . . . . .	240 (2)	"	658	591	222	199	93	71	54	40	14	13	273	266	2 2	
Аспухольскія юр. (при р. М. Оби) . . . . .	21	"	70	61	—	—	—	—	70	61	—	—	—	—	—	
<i>б) Самоѣдская.</i>																
Родъ Сегой, ватага . . . . .	10	"	17	15	—	—	17	15	—	—	—	—	—	—	—	
" Адеръ " . . . . .	25	"	60	47	—	—	60	47	—	—	—	—	—	—	—	
" Ядни " . . . . .	31	"	72	71	—	—	72	71	—	—	—	—	—	—	—	
" Езынги " . . . . .	11	"	35	24	—	—	35	24	—	—	—	—	—	—	—	
" Ненянъ " . . . . .	28	"	63	47	—	—	63	47	—	—	—	—	—	—	—	
" Яръ " . . . . .	41	"	116	98	—	—	116	98	—	—	—	—	—	—	—	
" Худи " . . . . .	62 (1)	"	175	155	—	—	174	155	1	—	—	—	—	—	—	
" Окоэтти " . . . . .	87	"	223	218	—	—	223	218	—	—	—	—	—	—	—	
" Лапсуй " . . . . .	48	"	133	105	—	—	133	105	—	—	—	—	—	—	—	
" Яптикъ " . . . . .	33	"	99	93	—	—	99	93	—	—	—	—	—	—	—	
" Хороли " . . . . .	22	"	50	47	—	—	50	47	—	—	—	—	—	—	—	
" Сыроттэтто, ватага . . . . .	32	"	88	97	—	—	88	97	—	—	—	—	—	—	—	
" Наруй " . . . . .	10	"	31	20	—	—	31	20	—	—	—	—	—	—	—	
" Ламду " . . . . .	24	"	48	53	—	—	48	53	—	—	—	—	—	—	—	
" Яптунэ " . . . . .	45	"	116	97	—	—	115	97	—	—	1	—	—	—	—	
" Тузида " . . . . .	22	"	63	58	—	—	63	58	—	—	—	—	—	—	—	
" Югомпеликъ " . . . . .	9	"	26	22	—	—	26	22	—	—	—	—	—	—	—	
" Пуйко " . . . . .	9	"	31	29	—	—	31	29	—	—	—	—	—	—	—	
" Пазя " . . . . .	8	"	19	16	—	—	19	16	—	—	—	—	—	—	—	

## 2. Березовскій округъ.

В. Селенія (кочевья и зимовья) инородцевъ (Прод.).

№	Названія волостей и населенныхъ пунктовъ и мѣстоположеніе послѣднихъ. Volostes, lieux habités et leur situation.	Число хозяйствъ. Nombre de ménages.	Наличн. населен. Population de fait.		Русскіе. Russes.		Самоѣды. Samoyèdes.		Остяки. Ostiaks.		Вогулы. Vogoules.		Зыряне. Zyriens.		Прочіе. Autres.
			м.	ж.	м.	ж.	м.	ж.	м.	ж.	м.	ж.	м.	ж.	
			h.	f.	h.	f.	h.	f.	h.	f.	h.	f.	h.	f.	
1	2	3	4	5	6	7	8	9	10	11	12	13	14	15	16
48	Родъ Нарѣчи, ватага . . .	5	хоз.	15	13	—	—	15	13	—	—	—	—	—	—
49	" Хуненда " . . .	4	"	13	18	—	—	13	18	—	—	—	—	—	—
50	" Тэймя " . . .	4	"	6	9	—	—	6	9	—	—	—	—	—	—
51	" Падоронъ-Хазово, ват.	3	"	11	8	—	—	11	8	—	—	—	—	—	—
52	" Тасангуручи " . . .	2	"	5	5	—	—	5	5	—	—	—	—	—	—
53	" Янъ-Хазово " . . .	1	"	2	2	—	—	2	2	—	—	—	—	—	—
54	" Тогой " . . .	1	"	2	1	—	—	2	1	—	—	—	—	—	—
55	" Вануйта " . . .	108	"	273	254	—	—	273	254	—	—	—	—	—	—
56	" Янду " . . .	12	"	26	17	—	—	26	17	—	—	—	—	—	—
57	Кочевой чумъ . . . . .	12	"	37	33	—	—	36	32	1	1	—	—	—	—
58	Зырянскій „ (въ районѣ Обдорской ин. вол.) . .	2	"	8	6	—	—	—	—	—	—	—	8	6	—
59	Шуга и Мура, мѣстн. (въ районѣ Обдорск. ин. вол.)	2	"	6	3	6	2	—	—	—	—	—	—	1	—
	<b>Итого . .</b>	<b>1442 (4)</b>	"	<b>3796</b>	<b>3385</b>	<b>232</b>	<b>204</b>	<b>1949</b>	<b>1757</b>	<b>1313</b>	<b>1131</b>	<b>16</b>	<b>14</b>	<b>284</b>	<b>277</b>
<b>VI. Подгородная инор. управа.</b>															
1	Неремовскія юр. (при прот. Неремовской) . . . . .	15	"	41	36	1	—	—	—	28	23	12	13	—	—
2	Пашерцовы юр. (при прот. Пашерцовой) . . . . .	7	"	21	18	—	—	—	—	21	18	—	—	—	—
3	Тугьянскія юр. (при р. Оби)	5	"	17	17	—	—	—	—	17	16	—	1	—	—
4	Чуильскія „ (при р. Оби)	13	"	37	29	—	—	—	—	35	26	2	3	—	—
5	Ветлаховскія юр. (при прот. Ветлаховской) . . . . .	2	"	6	4	—	—	—	—	6	4	—	—	—	—
6	Похрынховскія юрты (при прот. Похрынховской) . . . . .	2	"	2	5	—	—	—	—	2	5	—	—	—	—
7	Вейтинховскія юр. (при р. Оби) . . . . .	6	"	15	19	—	—	—	—	15	19	—	—	—	—
8	Пугорскія юр. (при р. Оби)	7	"	15	15	—	—	—	—	15	15	—	—	—	—
9	Усть-Сосвинскія юрты (при р. Сосвѣ) . . . . .	11	"	22	26	—	—	—	—	13	16	9	10	—	—
10	Шоганскія юрты (при рч. Вогулкѣ) . . . . .	18	"	55	54	—	—	—	—	51	48	4	6	—	—
11	Вышпырдымскія юрты . . .	1	"	4	4	—	—	—	—	—	—	4	4	—	—
12	Зырянскій чумъ (въ районѣ Подгородной ин. упр.) . .	7	"	25	19	—	—	5	3	1	—	—	—	19	16
	<b>Итого . .</b>	<b>94</b>	"	<b>260</b>	<b>246</b>	<b>1</b>	<b>—</b>	<b>5</b>	<b>3</b>	<b>204</b>	<b>190</b>	<b>31</b>	<b>37</b>	<b>19</b>	<b>16</b>

## C. Répartition de la population indigène par lieux habités (Suite).

Названія волостей и населенныхъ пунктовъ и мѣстоположеніе послѣднихъ. Volostes, lieux habités et leur situation.	Число хозяйствъ. Nombre de ménages.	Налич. населен. Population de fait.		Русскіе. Russes.		Самоѣды. Samoyèdes.		Остяки. Ostiaks.		Вогулы. Vogoules.		Зыряне. Zyriens.		Прочіе. Autres.		
		м.	ж.	м.	ж.	м.	ж.	м.	ж.	м.	ж.	м.	ж.	м.	ж.	
		h.	f.	h.	f.	h.	f.	h.	f.	h.	h.	f.	f.	h.	f.	
2	3	4	5	6	7	8	9	10	11	12	13	14	15	16	17	
<b>Сосвинская инор. волость.</b>																
<i>а) Селенія, принадлежащ. къ ин. волости.</i>																
Беднажскія юр. (при р. Сосвѣ) . . . . .	5	хоз.	10	12	—	—	—	—	—	—	10	12	—	—	—	—
Хангланскія (Хангласамъ) юр. (при р. Сосвѣ) . . . . .	7	"	22	17	—	—	—	—	—	—	22	17	—	—	—	—
Сортыннинскія юр. (при р. Сосвѣ) . . . . .	12	"	21	27	1	—	—	—	—	1	20	26	—	—	—	—
Хулим - паульскія юр. (при рч. Тапсуѣ) . . . . .	6	"	12	14	—	—	—	—	—	—	12	14	—	—	—	—
Сарадѣйскія юрты (при р. Сосвѣ) . . . . .	10	"	30	23	—	—	—	—	—	—	30	23	—	—	—	—
Нельдинскія (Нетлицъ) юр. (при р. Сосвѣ) . . . . .	9	"	25	20	—	—	—	—	—	—	25	20	—	—	—	—
Новыя юр. (при р. М. Оби)	9	"	29	18	1	—	—	—	5	5	23	13	—	—	—	—
Лапальскія юр. (при р. М.Оби)	9	"	22	23	—	—	—	—	—	—	22	23	—	—	—	—
Ареннинскія юр. (у устья прот.) Лапальск. . . . .	12 (1)	"	24	22	—	—	—	—	2	3	22	19	—	—	—	—
Сурейскія юр. (при р. М. Оби) . . . . .	8	"	17	20	—	—	—	—	1	3	16	17	—	—	—	—
Игрюмскія (Ягримъ) юрты (при р. Сосвѣ) . . . . .	7	"	21	20	—	—	—	—	—	—	21	20	—	—	—	—
Тоболдинскія (Пупанъ - пауль) юр. (при р. Сосвѣ) . . . . .	8	"	20	20	—	—	—	—	—	—	20	20	—	—	—	—
Аныевскія (Анъ-я) юрты (при р. Сосвѣ) . . . . .	16	"	43	37	—	—	—	—	—	—	43	37	—	—	—	—
Резимовскія (Тары-савъ) юр. (при р. Сосвѣ) . . . . .	4	"	12	12	—	—	—	—	—	—	12	12	—	—	—	—
Люликарскія (Элы-усъ) юр. (при р. Сосвѣ) . . . . .	6 (1)	"	20	13	—	—	—	—	—	—	20	13	—	—	—	—
Чуенельскія юрты (при р. Сосвѣ) . . . . .	4	"	8	6	—	—	—	—	—	—	8	6	—	—	—	—
Комратновскія юрты (при прот. Комратковской) . . . . .	2	"	6	3	2	3	—	—	—	—	4	—	—	—	—	—
Малѣевскія юрты (при р. Сосвѣ) . . . . .	3	"	7	5	—	—	—	—	—	—	7	5	—	—	—	—
Искарскія (Эны-пауль) . . . . .	36	"	100	93	5	6	1	—	—	—	94	87	—	—	—	—



## 2. Березовскій округъ. — Distr. de Berezov.

В. Селенія (кочевья и зимовья) инородцевъ (Прод.).

C. Répartition de la population indigène par lieux habités (Suite).

№	Названія волостей и населенныхъ пунктовъ и мѣстоположеніе послѣднихъ. Volostes, lieux habités et leur situation.	Число хозяйствъ. Nombre de ménages.		Налич. населен.		Русскіе.		Самоѣды.		Остяки.		Вогулы.		Зыряне.		Прочіе.
				Population de fait.		Russes.		Samoyèdes.		Ostiaks.		Vogoules.		Zyriens.		
				м.	ж.	м.	ж.	м.	ж.	м.	ж.	м.	ж.	м.	ж.	м.
1	2	3		4	5	6	7	8	9	10	11	12	13	14	15	16
20	Халь-паульскія юр. (при р. Сосвѣ) . . . . .	8	хоз.	30	21	—	—	—	—	—	—	30	21	—	—	—
21	Няксимвальскія юрты (при р. Сосвѣ) . . . . .	6	"	20	14	—	—	—	—	—	—	20	14	—	—	—
22	Нероховскія юрты (при р. Сосвѣ) . . . . .	1	"	2	1	—	—	—	—	—	—	2	1	—	—	—
23	Нирвожскія юрты (при рч. Тапсуѣ) . . . . .	2	"	4	3	—	—	—	—	—	—	4	3	—	—	—
24	Ворьинскія юрты (при рч. Ворь-я) . . . . .	5	"	18	19	—	—	—	—	—	—	18	19	—	—	—
25	Усть - Тапсульскія (Эльби-п.) юр. (при устьѣ рч. Тапсуя)	15	"	40	39	—	—	—	—	—	—	40	39	—	—	—
26	Мунгырсарскія юр. (при прот. Мунгырсарѣ) . . . . .	14	"	40	40	—	—	—	—	7	3	33	37	—	—	—
27	Полноватское, с. (см. I. 13) .	—	"	—	—	—	—	—	—	—	—	—	—	—	—	—
<i>б) Поселенія, не принадл. къ ин. волости.</i>																
28	Сортынъинское (Сосвинское) сел. (при р. Сосвѣ) . . . . .	8	(1) "	26	23	23	23	1	—	—	—	2	—	—	—	—
29	Сосвинская прист. (у с. Щекурьинскаго) . . . . .	5	"	18	8	10	3	—	—	—	—	—	—	7	5	1
30	Зырянскій чумъ . . . . .	6	"	20	20	—	—	—	—	—	—	—	—	20	20	—
31	Самоѣдскій " . . . . .	2	"	5	10	—	—	5	10	—	—	—	—	—	—	—
<b>Итого . . . . .</b>		<b>245</b>	<b>(3) "</b>	<b>672</b>	<b>603</b>	<b>42</b>	<b>35</b>	<b>7</b>	<b>10</b>	<b>15</b>	<b>15</b>	<b>580</b>	<b>518</b>	<b>27</b>	<b>25</b>	<b>1</b>
VIII	Елизаровская вол. . . . .	223	(1) "	595	606	588	604	—	—	1	1	3	—	—	—	—
IX	Кондинская вол. . . . .	2 у.	178 (10) "	487	477	432	431	—	—	43	43	8	3	—	—	—
Въ т. ч.:																
1	Мало-Атлымское с. (при р. Оби) . . . . .	37	"	97	95	73	65	—	—	23	30	—	—	—	—	—

1) Въ томъ числѣ 1 полякъ.

2) Въ томъ числѣ 1 тат. инор.; 1 тат. к-ри.; 1 нѣмка.

3) Въ томъ числѣ 3 тат. к-ри.; 1 полякъ.

В.а. Распределение инородцевъ по языку и по мѣсту приписки.

Répartition de la population indigène d'après sa langue et son domicile.

Языкъ.	19 Волости (управы) и насел. мѣста. Volostes (oupravas) et lieux habités.
Langue.	I.
18	Самоѣды.
I.	Приписанные къ Казымск. ин. упр.:
Самоѣды.	Кочующіе здѣсь: №№ 17 (7—7); 18 (70—47); 21 (29—21). = 106 м. 75 ж.
Юѣдскій яз. = 268 м. 199 ж.	Кочующіе въ Сургутскомъ окр. №№ 17 (91—71); 20 (21—15); 22 (13—12). = 125 м. 98 ж.
Остяки.	Кочующіе въ Туруханск. краѣ (Енис. губ.) № 19 (37—26). = 37 м. 26 ж.
Юцкій яз. = 683 м. 648 ж.	Остяки.
Вогулы.	Казымская ин. упр. = 683 м. 648 ж.
Юльскій яз. = 8 м. 7 ж.	Вогулы.
II.	Сосвинская ин. вол. № 13 (8—7). = 8 м. 7 ж.
Остяки.	II.
Юцкій яз. = 1281 м. 1227 ж.	Остяки.
Юльскій яз. №№ 6 (—1); 12 (—1); 26 (1—). = 1 м. 2 ж.	Казымская ин. упр. №№ 13 (4—3); 20 (3—1); 22 (29—35); 25 (—2); 26 (5—3); 50 (1—); 52 (1—); 57 (5—2); 60 (14—9); 61 (3—2). = 65 м. 57 ж.
Юльскій яз. = 61 м. 59 ж.	Меньше-Кондинская ин. вол. (Тоб. окр.) № 5 (—1). = 1 ж.
Вогулы.	Усть-Кондинская ин. упр. (Тур. окр.) № 26 (1—) = 1 м.
Юльскій яз. = 61 м. 59 ж.	Котская ин. упр. №№ 1 (44—54); 2—4 (50—58); 5 (10—13); 6 (11—17); 7 (9—10); 8—12 (84—87); 13 (31—30); 14—16 (52—46); 17 (16—23); 18—19 (8—4); 20 (2—1); 21 (62—48); 22 (29—29); 23—24 (38—24); 25 (5—5); 26 (175—171); 27—29 (84—82); 30 (1—1); 31—32 (17—11); 33 (53—43); 34 (43—41); 35—36 (30—32); 37 (6—7); 38 (21—20); 39—43 (61—44); 44 (9—8); 45 (6—7); 46 (8—11); 47 (3—6); 48 (24—31); 49 (3—4); 50 (12—6); 51 (5—3); 52 (32—33); 53 (58—54); 54 (5—7); 55 (21—14); 56 (33—22); 57 (14—26); 58 (23—21); 59 (5—4); 62 (6—2). = 1209 м. 1160 ж.
Юльскій яз. = 61 м. 59 ж.	Нарымская ин. вол. (Тоб. окр.) № 1 (1—). = 1 м.
Юльскій яз. = 61 м. 59 ж.	Обдорская ин. вол. № 34 (2—1). = 2 м. 1 ж.
Юльскій яз. = 61 м. 59 ж.	Подгородная ин. упр. №№ 56 (3—5); 57 (1—3); 58 (—1). = 4 м. 9 ж.
Юльскій яз. = 61 м. 59 ж.	Темлячевская ин. вол. (Тоб. окр.): № 6 (—1). = 1 ж.
Юльскій яз. = 61 м. 59 ж.	Вогулы.
Юльскій яз. = 61 м. 59 ж.	Мало-Кондинская ин. упр. (Тур. окр.) №№ 22 (2—); 26 (1—1). = 3 м. 1 ж.
Юльскій яз. = 61 м. 59 ж.	Ляпинская ин. вол. №№ 48 (2—3); 53 (9—10); 54 (5—4). = 16 м. 17 ж.
Юльскій яз. = 61 м. 59 ж.	В. Пелымская ин. вол. (Тур. окр.) №№ 17 (—1); 21 (1—); 29 (1—). = 2 м. 1 ж.
Юльскій яз. = 61 м. 59 ж.	Сосвинская ин. вол. №№ 22 (1—); 33 (5—3); 34 (—1); 37 (5—2); 38 (3—3); 44 (—1); 46 (1—); 49 (1—2); 52 (5—4); 53 (4—4); 55 (1—4); 56 (6—11); 57 (4—1); 58 (2—3). = 38 м. 39 ж.
Юльскій яз. = 61 м. 59 ж.	Тахтанская ин. вол. (Тур. окр.) № 26 (2—1). = 2 м. 1 ж.
III.	III.
Самоѣды.	Самоѣды.
Юѣдскій яз. = 37 м. 31 ж.	Куноватская ин. вол. №№: 9 (2—2); 36 (1—); 51 (30—27). = 33 м. 29 ж.
Юрянскій яз. № 9 (2—2). = 2 м. 2 ж.	Ляпинская ин. вол. №№ 51 (3—3) = 3 м. 3 ж.
Юрянскій яз. = 2 м. 2 ж.	Больше-Земельская тундра Печорскаго у. (Арханг. губ.) № 53 (3—1) = 3 м. 1 ж.

В.а. Распределение инородцевъ по языку и по мѣсту приписки (Прод)

Языкѣ. Langue.	19 Волости (управы) и насел. мѣста. Volostes (oupraves) et lieux habités.
<p>18 Остяки. Остяцкій яз.=914 м. 770 ж.</p> <p>Вогулы. Вогульскій яз.=55 м. 53 ж.</p> <p>IV. Самоѣды. Самоѣдскій яз.=76 м. 80 ж.</p> <p>Остяки. Остяцкій яз.=12 м. 13 ж.</p> <p>Вогулы. Вогульскій яз.=552 м. 534 ж.</p>	<p>Остяки. Казымская ин. упр. № 8 (1-3)=1 м. 3 ж. Котская ин. упр. №№ 36-47 (1-1)=1 м. 1 ж. Куноватская ин. вол. №№ 1-3 (174-141); 5 (42-6 (29-15); 7 (3-5); 8 (7-12); 9 (18-18); 12 (16-16 (29-35); 17 (40-35); 18-22 (86-80); 23 (13-24 (7-5); 25 (4-3); 26 (3-2); 27-33 (106-95); 34 (20-35 (27-25); 36-47 (154-118); 48 (9-14); 50 (29-51 (22-12); 52 (53-36)=891 м. 744 ж. Обдорская ин. вол. №№ 16 (2-2); 34 (-1); 35 (5-51 (5-5)=12 м. 16 ж. Подгородная ин. вол. №№ 5 (8-4); 17 (1-2).= 9 м. 6</p> <p>Вогулы. Ляпинская ин. вол. №№ 5 (5-3); 7 (9-10); 8 (6-8 (7-7); 17 (2-2); 23 (3-3); 24 (1-2); 26 (4-5); 34 (3-35 (2-2); 48 (1-); 50 (10-7).=53 м. 52 ж. Сосвинская ин. вол. №№ 5 (2-1).=2 м. 1 ж.</p> <p>IV. Самоѣды. Ляпинская ин. вол. №№ 1 (1-); 10 (1-); 11 (5-5); 13 (20-24); 16 (10-9); 37 (-1); 39 (5-5).=42 м. 44 ж. Больше-Земельск. тундра Печорск. у. (Арханг. г. №№ 13-15 (1-2); 16 (21-27); 38 (4-2); 39 (6-5) (2-).=34 м. 36 ж.</p>
<p>V. Самоѣды. Самоѣдскій яз.=1946 м. 1755 ж. Зырянскій яз.: № 27 (3-2).= =3 м. 2 ж.</p> <p>Остяки. Остяцкій яз.=1310 м. 1129 ж. Русскій яз. № 27 (3-2).=3 м. 2 ж.</p> <p>Зыряне. Зырянскій яз.=284 м. 277 ж.</p>	<p>Остяки. Куноватская ин. вол. №№ 2 (1-); 7 (3-4); 18 (5-4 =9 м. 8 ж. Обдорская ин. вол. №№ 12 (1-1); 13 (1-).=2 м. 1 ж. Подгородная ин. вол. № 8 (1-4).=1 м. 4 ж.</p> <p>Вогулы. Ляпинская ин. вол. №№ 1 (43-52); 2 (68-60); 3-6 (10 101); 7 (11-11); 8 (14-13); 9 (13-17); 10 (50-43) (31-24); 12 (20-17); 13 (75-81); 18 (47-46); 19 (15); 20 (4-2); 21 (21-13); 22 (10-13); 23 (15-11 =541 м. 523 ж. Сосвинская ин. вол. №№ 2 (2-3); 7 (1-); 8 (1-); 10 7); 12 (1-1)=11 м. 11 ж.</p> <p>V. Самоѣды. Обдорская ин. вол. №№ 3 (2-9); 7 (2-1); 9 (-2 (-1); 16 (-1); 23 (-1); 27 (56-33); 29-56 (1815-1 57 (22-22).=1897 м. 1709 ж. Куноватская ин. вол. № 27 (1-3).=1 м. 3 ж. Больше-Земельск. тундра Печорск. у. (Арх. губ.) № (36-35); 50 (1-); 57 (14-10).=51 м. 45 ж.</p> <p>Остяки. Куноватская ин. вол. №№ 6 (5-6); 20 (4-4); 21 (9-(-1); 26 (1-); 27 (11-10).=30 м. 27 ж. Обдорская ин. вол. №№ 1-5 (131-123); 6 (61-60); 7 (546-452); 20 (16-17); 21 (69-54); 22 (24-21) (50-43); 24-25 (104-97); 26 (167-145); 27 (43-30 (70-61); 35 (1-); 57 (1-1).=1283 м. 1104 ж.</p>

répartition de la population indigène d'après sa langue et son domicile (Suite).

Языкъ. Langue.	19 Волости (управы) и насел. мѣста. Volostes (oupraves) et lieux habités.
<p>18 Вогулы. гульскій яз.=16 м. 14 ж.</p> <p>VI. Самоѣды. моѣдскій яз.=5 м. 3 ж.</p> <p>Остяки. гяцкій яз.=204 м. 190 ж.</p> <p>Вогулы. гульскій яз.=31 м. 37 ж.</p>	<p>Вогулы. Ляпинская ин. вол. №№ 22 (1—1); 27 (14—13); 43 (1—). = =16 м. 14 ж.</p> <p>VI. Самоѣды. Больше-Земельская тундра Печорск. у. (Арх. губ.) №№ 12 (5—3)=5 м. 3 ж.</p> <p>Остяки. Казымская ин. упр. №№ 2 (1—1); 8 (1—1). =2 м. 2 ж. Куноватская ин. вол. №№ 6 (1—1); 8 (3—3); 9 (6—9); 12 (1—). =11 м. 13 ж. Подгородная ин. упр. №№ 1 (28—23); 2 (20—17); 3 (17—16); 4 (35—26); 5 (6—4); 6 (1—4); 7 (15—19); 8 (11—11); 9 (7—7); 10 (51—48)=191 м. 175 ж. =191 м. 175 ж.</p> <p>Вогулы. Ляпинская ин. вол. №№ 1 (6—7); 4 (2—3); 9 (9—10); 10 (4—6); 11 (4—4). =25 м. 30 ж. Сосвинская ин. вол. №№ 1 (6—6); 3 (—1). =6 м. 7 ж.</p>
<p>VII. Самоѣды. моѣдскій яз.=7 м. 10 ж.</p> <p>Остяки. гяцкій яз.=15 м. 15 ж.</p>	<p>VII. Самоѣды. Ляпинская ин. вол. №№ 19 (1—); 31 (2—5). =3 м. 5 ж. Казымская ин. упр. №№ 28 (1—). =1 м. Больше-Земельск. тундра Печорск. у. (Арх. губ.) №№ 31 (3—5). =3 м. 5 ж.</p> <p>Остяки. Казымская ин. упр. №№ 7 (4—5); 10 (1—3). =5 м. 8 ж. Котская ин. упр. №№ 3 (—1); 7 (1—). =1 м. 1 ж. Подгородная ин. упр. № 9 (2—3); 26 (7—3). =9 м. 6 ж.</p>
<p>Вогулы. гульскій яз.=580 м. 518 ж.</p>	<p>Вогулы. Ляпинская ин. вол. №№ 3 (3—4); 4 (1—1); 6 (2—2); 7 (13—6); 9 (9—6); 11 (5—2); 12 (1—1); 13 (6—8); 14 (3—2); 16 (5—3); 19 (8—6); 21 (1—); 25 (3—3); 26 (13—16). =73 м. 60 ж. Сосвинская ин. вол. №№ 1 (10—12); 2 (22—17); 3 (17—22); 4 (11—13); 5 (30—23); 6 (23—18); 7 (10—7); 8 (22—23); 9 (13—13); 10 (16—17); 11 (16—18); 12 (19—19); 13 (37—29); 14 (9—10); 15 (20—13); 16 (3—3); 17—18 (11—5); 19 (86—81); 20 (3—21); 21 (19—14); 22—24 (24—23); 25 (37—36); 26 (20—21); 28 (2—). =507 м. 458 ж.</p>
<p>VIII—IX. Остяки. гяцкій яз.: №№ VIII (1—1); IX (43—38). =44 м. 39 ж. русскій яз.: № IX (—5). =5 ж.</p> <p>Вогулы. гульскій яз.: №№ VIII (3—); IX (8—3). =11 м. 3 ж.</p>	<p>VIII—IX. Остяки. Котская ин. упр. №№ VIII (—1); IX (40—41). =40 м. 42 ж. Нарымская ин. вол. (Тоб. окр.) № VIII (1—); IX (1—). =2 м. Подгородная ин. упр. № IX (1—1). =1 м. 1 ж. Неуказанн. ин. вол. № IX (1—1). =1 м. 1 ж.</p> <p>Вогулы. Ляпинская ин. вол. № IX (1—). =1 м. В. Пельмская ин. вол. (Тур. окр.) № VIII (3—); IX (—1). = =3 м. 1 ж. Сосвинская ин. вол. № IX (7—2). =7 м. 2 ж.</p>

Б. и В. Волости и населенныя мѣста со значительн. нерусскимъ населеніемъ.

№	Названія городовъ, волостей и насел. пунктовъ и мѣстоположеніе послѣдн. Villes, volostes, lieux habités et leur situation.	Число хозяйствъ. Nombre de ménages.	Налич. нас. Population de fait.		Русскіе. Russes.		Сибир. бухарцы. Boukhares de Sibérie.		Киргизы. Kirghises.		Татары (крестьяне). Tatars (paysans).		Зыряне. Zyriens.		Мордва. Moraves.
			м. h.	ж. f.	м. h.	ж. f.	м. h.	ж. f.	м. h.	ж. f.	м. h.	ж. f.	м. h.	ж. f.	
1	Гор. Ишимъ <sup>1)</sup>	10y.1185(55) х.	3647	3111	3312	2860	—	—	25	16	30	13	—	—	—
I	Абатская вол.	1y.1380(21) „	3731	3983	3671	3921	—	—	—	—	28	32	—	—	—
	Въ т. ч.:														
I	Абатское, с. (при р. Ишимѣ) . . . . .	I „ 206(16) „	717	760	681	724	—	—	—	—	20	23	—	—	—
II	Армизонск. в.	1443(20) „	4037	4317	4025	4308	—	—	—	—	1	—	—	—	—
III	Аромашевск.	1528(28) „	3967	4293	3914	4230	—	—	—	—	12	9	—	—	—
IV	Безруковск. в.	833(18) „	2179	2205	2091	2139	—	—	—	—	3	1	58	52	2
	Въ т. ч.:														
I	Гаврина, дер. (при оз. Гавриномъ) .	22 „	78	62	20	13	—	—	—	—	—	—	58	48	—
V	Бердюжск. вол.	1 „ 2362(25) „	6523	6877	6510	6877	—	—	—	—	1	—	—	—	2
VI	Боровская вол.	1190(20) „	3088	3294	3074	3281	—	—	—	—	—	—	—	—	—
VII	Бутыринск. в.	677(18) „	1721	1829	1705	1816	—	—	7	8	4	2	—	—	—
VIII	Бѣловская в.	1246(11) „	3483	3375	2923	2840	6	5	36	37	435	421	—	—	59
	Въ т. ч.:														
1	Окунева, дер. . . . .	28 „	68	74	—	—	2	2	—	—	66	72	—	—	—
2	Мамлютовская, дер. (при оз. Кривомъ и Глубокомъ)	147( 3) „	405	372	2	—	4	3	14	16	365	343	—	—	—
3	Слевная (Сливная) дер. (при оз. Сливномъ) . . . . .	103( 2) „	299	287	238	234	—	—	11	8	—	—	—	—	50
IX	Гагарьевск. в.	807(15) „	2270	2417	2245	2408	—	—	6	3	1	—	—	—	2
X	Голышманов.	1255(46) „	3546	3577	3471	3539	6	—	12	—	8	—	—	—	—
XI	Готопутовск.	1452(60) „	3364	3764	3287	3694	—	—	—	—	12	7	—	—	1
XII	Дубынская в.	789(13) „	2219	2322	2191	2300	—	—	9	8	—	—	—	—	—
XIII	Жилияковск. в.	1190(17) „	3302	3365	3205	3320	—	—	25	12	8	—	—	—	1
XIV	Ильинская в.	1 „ 1599(37) „	4295	4500	4209	4431	—	—	43	33	2	1	—	—	—
XV	Казанская в.	1 „ 915(23) „	2560	2778	2513	2747	—	—	16	10	18	19	—	—	1
XVI	Каменская в.	1664(14) „	4286	4321	4141	4169	—	—	58	60	1	—	12	10	56
	Въ т. ч.:														
I	Студена, дер. (при оз. Студеномъ) .	84( 1) х.	256	252	200	186	—	—	1	1	—	—	—	—	56
XVII	Красноярск. в.	1y.1895(26) „	5296	5212	5126	5085	—	—	52	18	2	1	—	—	1
	Въ т. ч.:														
1	Красный Яръ, дер. (при р. Ишимѣ) .	168( 3) „	481	505	460	490	—	—	19	14	—	—	—	—	—
2	Барневна, дер. (при старицѣ Безъименной) . . . . .	69 „	196	210	173	189	—	—	23	20	—	—	—	—	—
3	Владѣльческія ус.	65 „	310	202	226	145	—	—	81	54	—	—	—	—	—
XVIII	Кротовская в.	779(14) „	2097	2116	2050	2080	—	—	—	—	8	6	—	—	1
XIX	Ларихинская	1910(28) „	5469	5577	5391	5526	—	—	13	17	20	11	—	—	2

1) Включая пригородъ Киселевку.

2) Въ т. ч. 20—10 татаръ (инор.).

3) Въ т. ч. 11—7 литовцевъ.



Б и В. Волости и населенныя мѣста со значительн. нерусскимъ населен. (I)

№	Названія городовъ, волостей и населенн. пунктовъ и мѣстополож. послѣднихъ Villes, et volostes; lieux habités et leur situation.	Число хозяйствъ. Nombre de ménages.	Наличное население. Population de fait.		Русскіе. Russes.		Сибирскіе бурхарцы. Sibirskars	
			м. h.	ж. f.	м. h.	ж. f.	м. h.	ж. f.
1	2	3	4	5	6	7	8	
XX	Локтинская вол. . . . .	1386 (23) „	3896	3950	3850	3907	—	
	Въ т. ч.:							
1	Коротаева, дер. (при оз. Коротаевскомъ) . . . . .	24( 1) „	59	50	42	32	—	
XXI	Малышенская вол. . . . .	2190(51) „	5702	5990	5601	5957	—	
XXII	Маслянская вол. . . . .	1050( 8) „	2800	2962	2775	2943	—	
XXIII	Пѣгановская вол. . . . .	499(11) „	1369	1499	1364	1492	—	
XXIV	Пѣтуховская вол. . . . .	1у.1338(24) „	3622	3670	3505	3571	—	
	Въ т. ч.:							
1	Каменная, дер. (при оз. Каменномъ) . . . . .	107( 1) „	282	289	262	274	—	
2	Казанцева (Голодная), дер. (при оз. Казанцевомъ) . . . . .	94 „	305	253	285	233	—	
3	Монастырская, дер. (при оз. Монастырскомъ) . . . . .	74( 3) „	203	213	185	192	—	
XXV	Ражевская вол. . . . .	1047(30) „	2585	2882	2552	2869	—	
XXVI	Сладковская вол. . . . .	2168(38) „	6136	6049	6118	6039	—	
XXVII	Соколовская вол. . . . .	1443(24) „	4024	3963	3729	3713	64	
	Въ т. ч.:							
1	Ташкенна, дер. (при р. Ишимѣ)	26 хоз.	79	68	—	—	64	
2	Ольгина, дер. (при колодцахъ)	20 „	53	54	—	—	—	
3	Ново-Никольскій, пос. (при оз. Татарскомъ) . . . . .	129 „	386	402	351	362	—	
XXVIII	Теплодубровская в. . . . .	1340(20) „	3717	3679	3683	3668	—	
XXIX	Тоболовская вол. . . . .	492(13) „	1374	1430	1360	1418	—	
XXX	Уктузская вол. . . . .	1у.1470(37) „	4189	4282	3992	4124	—	
	Въ т. ч.:							
	Зарословское, сел. (при оз. Заросломъ) . . . . .	181( 6) „	497	481	464	459	—	
XXXI	Усть-Ламенская в. . . . .	2у.1690(44) „	4434	4638	4347	4615	—	
XXXII	Утчанская вол. . . . .	1838(98) „	5153	5505	5131	5492	—	
XXXIII	Фирсовская вол. . . . .	1429(33) „	3814	4011	3770	3978	—	
XXXIV	Частоозёрская вол. . . . .	1333(35) „	3374	3747	3358	3733	—	
XXXV	Челноковская вол. . . . .	1109(37) „	2705	2871	2670	2842	—	
XXXVI	Чуртанская вол. . . . .	815(33) „	1929	2102	1904	2084	—	
XXXVII	Поселенія внѣ волости . . . . .	76( 1) „	294	207	176	134	7	
	Въ т. ч.:							
	Владѣльческія усадьбы . . . . .	29 „	187	95	71	23	7	
XXXVIII	Раіонъ Западно-Сибирской жел. дороги (отъ 386 до 462 вер. отъ г. Челябинска) . . . . .	72(19) „	150	114	134	113	—	
	Итого въ округѣ . . . . .	9у.47699(1033)х.	128700	133673	125761	131403	83	
	Всего съ городомъ . . . . .	19у.48884(1088)х	132347	136784	129073	134263	83	

1) Въ т. ч. 18—13 литовцевъ.

Volostes et lieux habités ayant une population non russe considér. (Suite).

Kirghises.	Татары (крестьяне). Tatars (paysans).		Зыряне. Zyriens.		Мордва. Mordvines.		Поляки. Polonais.		Нѣмцы. Allemands.		Цыгане. Bohémiens.		Евреи. Juifs.		Прочие. Autres.		
	Ж. f.	М. h.	Ж. f.	М. h.	Ж. f.	М. h.	Ж. f.	М. h.	Ж. f.	М. h.	Ж. f.	М. h.	Ж. f.	М. h.	Ж. f.		
11	12	13	14	15	16	17	18	19	20	21	22	23	24	25	26	27	
—	—	—	—	20	23	—	10	8	—	—	5	3	—	—	11	9	
—	—	—	—	—	17	8	—	—	—	—	—	—	—	—	—	—	
—	3	7	—	—	—	1	85	19	2	—	3	3	—	—	8	4	
—	—	—	—	1	—	—	14	7	3	—	7	11	—	—	1	—	
—	—	—	—	—	—	—	5	5	—	1	—	1	—	—	—	—	
9	77	10	12	—	—	—	9	7	1	1	6	1	—	—	2	1	
0	15	—	—	—	—	—	—	—	—	—	—	—	—	—	—	—	
3	18	—	—	—	—	—	2	2	—	—	—	—	—	—	—	—	
3	9	10	12	—	—	—	—	—	—	—	—	—	—	—	—	—	
3	3	2	—	1	—	—	25	8	1	—	—	—	—	—	1	1	
2	5	6	2	—	—	—	8	3	1	—	—	—	—	—	1	—	
2	99	101	87	—	—	—	11	3	1	—	1	1	—	—	5	3	
7	8	8	3	—	—	—	—	—	—	—	—	—	—	—	—	—	
1	—	53	54	—	—	—	—	—	—	—	—	—	—	—	—	—	
0	38	4	2	—	—	—	—	—	—	—	—	—	—	—	—	—	
0	6	10	2	—	—	—	7	3	3	—	4	—	—	—	—	—	
2	—	—	—	—	—	—	12	8	—	—	—	—	—	—	2	2	
2	80	7	5	1	5	8	55	30	2	—	16	21	1	—	19	13 <sup>1)</sup>	
8	12	—	—	—	—	—	15	10	—	—	—	—	—	—	—	—	
9	—	—	—	—	—	—	80	19	—	—	5	4	—	—	2	—	
9	11	2	—	—	—	—	8	—	2	—	—	—	—	—	1	2	
0	—	9	7	—	—	—	18	13	—	—	14	9	—	—	3	4	
0	12	—	—	—	—	—	4	—	—	1	—	—	—	—	2	1	
—	—	6	7	—	—	—	12	5	2	—	3	6	1	—	11	11	
—	—	4	2	—	—	—	8	5	1	1	8	5	—	—	4	5	
16	63	8	4	—	—	5	—	—	1	—	—	—	—	—	1	1	
16	63	8	4	—	—	5	—	—	—	—	—	—	—	—	—	—	
—	—	11	—	—	—	1	1	4	—	—	—	—	—	—	—	—	
10	662	743	645	71	65	159	170	668	339	48	31	150	141	28	31	189	121 <sup>1)</sup>
15	678	773	658	71	65	159	170	847	480	67	40	164	156	72	82	213	127



## 4. Курганскій округъ.

Б и В. Волости и населенныя мѣста со значительн. нерусскимъ населен

№	Названія городовъ, волостей и населенныхъ мѣстъ и мѣстоположеніе послѣднихъ. Villes, volostes; lieux habités et leur situation.	Число хозяйствъ. Nombre de ménages.	Наличное населеніе. Population de fait.		Русскіе. Russes.		Киргизы. Kirghises.		Татары (крестьяне). Tatars (paysans)		Выявлено. h.
			м. h.	ж. f.	м. h.	ж. f.	м. h.	ж. f.	м. h.	ж. f.	
1	2	3	4	5	6	7	8	9	10	11	12
	Гор. Курганъ <sup>1)</sup> . . .	14 у. 1785 (10) х.	1507	5063	4773	4821	11	2	23	4	43
I	Нижн.-Алабугск. в. Въ т. ч.: Ершовка, дер. (при рч. Алабугѣ) . . . . .	1219 (32) „ 203 ( 2) „	3217 553	3399 607	3177 538	3376 598	2	2	3	—	—
II	Арлагульская вол.	932 (24) „	2602	2751	2601	2751	—	—	—	—	—
III	Байдарская вол. . .	865 (26) „	2386	2524	2366	2513	2	—	—	—	—
IV	Башкирская вол. . . Въ т. ч.: Башкирская, дер. (при оз. Питномъ) . . . . .	1703 (29) „ 149 ( 2) „	4858 400	5180 437	4759 379	5119 429	85	53	—	—	—
V	Брылинская вол. . .	1407 (55) „	3307	3927	3304	3927	—	—	1	—	1
VI	Бѣлозерская вол.	1309 (63) „	3228	3384	3221	3383	—	—	3	—	—
VII	Введенская вол. . .	729 (22) „	1831	1969	1823	1968	—	—	3	—	—
VIII	Гляденская вол. . .	877 (16) „	2305	2586	2304	2585	1	1	—	—	—
IX	Дубровская вол. . .	452 ( 9) „	1258	1389	1251	1386	—	—	2	—	—
X	Елошанская вол. . .	1176 (17) „	3408	3627	3396	3616	1	2	—	—	—
XI	Иковская вол. . .	1 у. 1060 (39) „	2676	2936	2676	2933	—	—	—	—	—
XII	Камышевская вол.	991 (13) „	2825	2983	2812	2980	3	1	—	—	—
XIII	Кривинская вол. . .	2078 ( 9) „	5608	5985	5572	5951	3	5	—	—	—
XIV	Куреинская вол. . .	1066 (25) „	3121	3246	3092	3232	12	6	2	—	—
XV	Лебяжьевская вол.	1029 (17) „	3586	3786	3582	3786	—	—	2	—	—
XVI	Лопатинская вол. . .	1114 ( 9) „	2926	3233	2915	3226	2	2	3	—	—
XVII	Марайская вол. . .	1275 (23) „	3304	3588	3301	3588	—	—	—	—	—
XVIII	Моршихинск. (Маршихинская) вол. . . Въ т. ч.: 1 Моршихинское, сел. (при оз. Моршихинск., Свѣтлинкѣ и Старковѣ) . . . 2 Базлова, дер. (Моршихинское сел.) (при оз. Моршихинскомъ, Свѣтлинкѣ и Старковѣ) . . .	1456 (38) „ 189 ( 4) „ 277 ( 5) „	4657 795 1197	4064 559 791	4499 726 1116	4050 558 784	51 10 44	6	83	1	—
XIX	Мендерская вол. . .	1206 (28) „	2959	3332	2959	3332	—	—	—	—	—
XX	Меньшиковская в.	1364 (35) „	3211	3538	3198	3531	—	—	—	—	—
XXI	Митинская вол. . .	596 (17) „	1599	1857	1597	1854	2	3	—	—	—

<sup>1)</sup> Включая предмѣстья: Шаврино, Затоболье, Тихановку, ус. Смолина, заимки Бронни Меньшикова и постройки на городскомъ выгонѣ.

<sup>2)</sup> 10 м. 4 ж. финны.

<sup>3)</sup> Въ т. ч. 10 м. 1 ж. евреевъ.

C. Volostes et lieux habités ayant une population non russe considérable.

№	Поляки. Polonais.		Цыгане. Bohémiens.		Прочие. Autres.		Распределение «прочихъ». Répartition des «autres».	Языкъ. Langue.
	м. h.	ж. f.	м. h.	ж. f.	м. h.	ж. f.		
5	16	17	18	19	20	21	22	23
1	154	113	3	2	98	69		Киргизы.
1	1	—	32	20	1	—	Въ г. Курганѣ, Dans la ville.	Киргизскій языкъ въ гор.: (II—); №№ III (2—); IV (85—53); VIII (1— 1); X (1—2); XII (3—1); XIII (3—5); XIV (12—6); XVI (2—2); XVIII (54— 6); XXI (2—3); XXII (5—1); XXIV (5—4); XXVI (1—); XXVII (6—8). XXVIII (3—4); XXX (4—); XXXII (14—); XXXIII (2—1); XXXIV (3—); XXXV (3— XXXVI (1—1); XXXVIII (37—); XXXIX (5—4) = = 265 м. 102 ж.
—	—	—	15	9	—	—	Въ волостяхъ, Dans les volostes.	Татарскій языкъ: гор. (—2); №№ I (2—2); XXXIV (1—) = 3 м. 4 ж.
—	1	—	—	—	—	—	Въ округѣ, Dans le district.	Коренные тюрки (То- больскіе татары).
—	3	—	5	7	10 <sup>2)</sup>	4 <sup>2)</sup>	м.н. ж.ф. м.н. ж.ф. м.н. ж.ф.	Татарскій языкъ: № XXIX (2—) = = 2 м. — ж.
3	7	1	—	—	2	4	Башкиры . . . . .	1 — 12 9 13 9
—	—	—	—	—	—	—	Чуваши . . . . .	2 1 15 8 17 9
—	—	—	—	—	—	—	Татары (инор.) . . . . .	— — 2 — 2 —
—	—	—	—	—	—	—	Пермяки . . . . .	— — 2 1 2 1
—	1	—	—	—	—	—	Эсты . . . . .	2 — 1 — 3 —
—	3	1	—	—	1	—	Черемисы . . . . .	— — — 2 — 2
—	—	—	—	—	5	1	Финны . . . . .	— — — 12 5 12 5
—	—	—	5	3	—	—	Литовцы . . . . .	22 23 5 — 27 23
—	1	—	9	8	1	1	Жмудь . . . . .	1 — 1 1 2 1
—	—	—	—	3	—	—	Латыши . . . . .	4 2 3 — 7 2
—	1	—	9	2	—	—	Нѣмцы . . . . .	23 7 8 7 31 14
—	14	12	17	16	2	1	Молдаване . . . . .	1 — 8 1 9 1
5	7	3	—	—	2	—	Французы . . . . .	— 1 — — — 1
—	1	—	—	—	1	—	Греки . . . . .	1 — 2 — 3 —
—	5	5	—	—	1	—	Армяне . . . . .	2 — 1 — 3 —
—	3	—	—	—	—	—	Грузины . . . . .	2 — 1 — 3 —
—	8	6	—	—	13	1	Черкесы . . . . .	1 — 3 — 4 —
—	—	—	—	—	—	—	Кабардинцы . . . . .	1 — — — 1 —
—	—	—	—	—	—	—	Лезгины . . . . .	— — 1 — 1 —
—	2	—	—	—	11	1	Евреи . . . . .	35 35 10 1 45 36
—	—	—	—	—	—	—	Итого . . . . .	98 69 87 35 185 104
—	2	—	9	6	2	—		

## 4. Курганскій округъ.

Б и В. Волости и населенныя мѣста со значительн. нерусскимъ населен. (Пр

№	Названія городовъ, волостей, районовъ и населенныхъ мѣстъ и мѣстоположеніе послѣднихъ. Villes, volostes; lieux habités et leur situation.	Число хозяйствъ. Nombre de ménages.	Наличное население. Population de fait.		Русскіе. Russes.	
			м. h.	ж. f.	м. h.	ж. f.
1	2	3	4	5	6	7
XXII	Могилевская вол. . . . .	2058 (22) х.	5587	5865	5564	56
XXIII	Мокушинская вол. . . . .	936 (12) "	2425	2594	2425	25
XXIV	Моревская вол. . . . .	1331 (48) "	3391	3711	3384	37
XXV	Мостовская вол. . . . .	1746 (44) "	4623	4893	4612	44
XXVI	Падеринская вол. . . . .	1135 (21) "	2691	3052	2686	30
XXVII	Плотниковская вол. . . . .	1009 (3) "	2757	2892	2633	27
	Въ т. ч.:					
1	Сосново - Отнога, дер. (при рч. Алабугѣ) . . . . .	67 "	208	194	108	
XXVIII	Саламатовская вол. . . . .	967 (15) "	2468	2672	2450	2
XXIX	Салтосарайская вол. . . . .	1587 (29) "	4000	4554	3990	4
XXX	Сычевская вол. . . . .	834 (30) "	2102	2300	2097	2
XXXI	Тебенякская вол. . . . .	1327 (34) "	3321	3624	3298	3
XXXII	Усть-Суерская вол. . . . .	799 (33) "	2119	2499	2098	2
XXXIII	Утятская вол. . . . .	1462 (31) "	3479	3771	3474	3
XXXIV	Мало - Чаусовская (Смолинская) вол. . . . .	1658 (62) "	4000	4323	3976	4
XXXV	Черемуховская вол. . . . .	754 (23) "	1803	2099	1796	2
XXXVI	Чернавская вол. . . . .	1858 (32) "	4974	5253	4947	5
XXXVII	Чивѣвская вол. . . . .	668 (20) "	1887	1972	1876	1
XXXVIII	Шмаковская вол. . . . .	1402 (30) "	3130	3342	3086	3
	Въ т. ч.:					
	Шмановское сел. (при рч. Суери) . .	177 (8) "	537	458	497	
XXXIX	Поселенія внѣ волостей . .	96 (1) "	478	254	468	
XL	Полоса отчужденія вдоль Зап.-Сибирской жел. дор. Станціи: Зырянка (на 205 в. ж. д.), Курганъ (при р. Тоболѣ), Варгаша (при колодц.), Лебяжья и Макушино; казармы, будки, бараки и проч. . . . .	228 (76) "	517	426	463	
	Итого въ округѣ . . .	1 у. 45759 (1112) х.	120624	129380	119728	121
	Всего съ городомъ . . .	15 " 47544 (1131) "	125731	134443	124501	13

1) Въ т. ч. 12—9 башкиръ.

## 4. Distr. de Kourgane.

51

Volostes et lieux habités ayant une population non russe considér. (Suite).

Kirghises.	Татары (крестьяне).		Зыряне.	Зыриенс.	Мордва.		Поляки.	Polonais.	Цыгане.	Bohémiens.	Прочие.		
	Ж. f.	М. h.			Ж. f.	М. h.					Ж. f.	М. h.	Ж. f.
9	10	11	12	13	14	15	16	17	18	19	20	21	
5	1	5	—	1	—	—	—	2	3	7	4	3	—
—	—	—	—	—	—	—	—	—	—	—	—	—	—
5	4	—	—	—	—	—	—	1	—	—	—	1	—
—	2	—	—	—	—	—	—	9	3	—	—	—	—
—	—	—	1	—	—	—	—	3	—	—	—	—	—
6	8	—	—	—	92	76	2	—	3	9	21	10 <sup>1)</sup>	—
—	—	—	—	—	—	—	—	—	—	—	—	—	—
—	—	—	—	—	91	75	1	—	1	4	7	1	—
3	4	—	—	—	—	—	—	5	1	10	11	—	—
—	—	8	—	—	—	—	—	—	—	—	—	2	—
4	—	—	—	—	—	—	—	1	—	—	—	—	—
—	18	—	—	—	—	—	—	4	—	—	—	1	—
4	3	—	—	—	—	—	—	—	—	1	—	3	3
2	1	—	—	—	—	—	—	2	1	—	—	1	—
4	—	—	—	—	—	—	—	16	14	—	—	4	3
3	—	—	—	2	—	—	—	—	—	1	2	1	—
1	1	—	—	—	—	—	—	3	6	23	23	—	—
—	—	—	—	—	—	—	—	—	—	10	19	1	1
7	—	3	—	—	—	—	—	—	—	3	3	1	—
7	—	3	—	—	—	—	—	—	—	—	—	—	—
5	4	—	—	—	2	—	3	1	—	—	—	—	1
—	—	—	—	—	—	—	—	—	—	—	—	—	—
—	4	1	—	—	9	7	34	16	—	—	7	5	—
7	104	145	2	5	2	115	92	143	73	144	136	87	35
8	106	168	6	48	53	117	93	297	186	147	138	135	104

## 5. Сургутскій округъ.

Б. Волости и управы.

№	Названія городовъ, волостей и инор. управъ. Villes, volostes et oupraves.	Число хозяйствъ. Nombre de ménage. ges.	Наличное население. Population de fait.		Русскіе. Russes.		Остатк. Ostiaks.	
			м. h.	ж. f.	м. h.	ж. f.	м. h.	ж. f.
1	2	3	4	5	6	7	8	9
	<b>Г. Сургутъ.</b>	1 у. 222 (8) х.	544	575	511	563	23	
	<b>1. Тундринская инор. управа.</b>							
I	Селяровская инор. волость . . . . .	19 (1) "	61	47	10	7	51	
II	Салымская инор. волость . . . . .	37 "	105	109	—	—	105	
III	Пимская инор. волость . . . . .	35 "	106	101	—	—	106	
IV	I Подгородно-Юганская ин. волость.	58 "	146	130	—	—	146	
	<b>Итого . . . . .</b>	<b>149 (1) "</b>	<b>418</b>	<b>387</b>	<b>10</b>	<b>7</b>	<b>408</b>	
	<b>2. Юганская инор. управа.</b>							
V	II Подгородно-Юганская ин. волость	16 "	36	39	—	—	36	
VI	Б. Юганская инор. волость . . . . .	117 "	296	260	1	1	295	
VII	М. Юганская инор. волость . . . . .	29 "	72	69	—	—	72	
	<b>Итого . . . . .</b>	<b>162 "</b>	<b>404</b>	<b>368</b>	<b>1</b>	<b>1</b>	<b>403</b>	
	<b>3. Локосовская инор. управа.</b>							
VIII	Подгородно-Тромъ-Юганская ин. вол.	19 (1) "	39	37	—	—	39	
IX	Тромъ-Юганская инор. волость . . . . .	45 (1) "	114	93	—	—	114	
X	Аганская инор. волость . . . . .	45 (1) "	104	92	—	—	103	
XI	В. п Н. Вановская инор. волость . . . . .	151 (6) "	371	307	28	31	342	
	<b>Итого . . . . .</b>	<b>260 (9) "</b>	<b>628</b>	<b>529</b>	<b>28</b>	<b>31</b>	<b>598</b>	
	<b>4. Лумпокольская инор. управа.</b>							
XII	Ваховская инор. волость . . . . .	51 (1) "	113	115	—	—	113	
XIII	II Лумпокольская инор. волость . . . . .	29 (1) "	80	70	—	—	80	
XIV	I Лумпокольская инор. волость . . . . .	56 (2) "	141	135	8	9	123	
XV	I Салтыкова инор. волость . . . . .	56 "	135	130	10	11	125	
XVI	Пирчинская инор. волость . . . . .	88 "	228	229	16	10	212	
	<b>Итого . . . . .</b>	<b>280 (4) "</b>	<b>697</b>	<b>679</b>	<b>34</b>	<b>30</b>	<b>653</b>	
	<b>5. Ларьятская инор. управа</b>	240 (1) "	825	696	16	24	809	
XVII	Лумпокольская инор. волость . . . . .							
XVIII	II Салтыкова инор. волость . . . . .	240 (1) "	825	696	16	24	809	
XIX	Тымская инор. волость . . . . .							
XX	<b>6. Тундринская . . . . .</b>	172 (7) "	496	500	441	445	53	
	<b>Итого въ округъ . . . . .</b>	<b>1263 (22) "</b>	<b>3468</b>	<b>3159</b>	<b>530</b>	<b>538</b>	<b>2924</b>	
	<b>Всего съ городомъ . . . . .</b>	<b>1 у. 1485 (30) "</b>	<b>4012</b>	<b>3734</b>	<b>1041</b>	<b>1101</b>	<b>2947</b>	

1) Въ т. ч. 2 татаръ (инор.); 1 тат. (крн.); 2 самоѣда; 1 армян.; 1 еврейка.

2) Въ т. ч. 10—6 татаръ (инор.); 2—1 самоѣдовъ; 1 черкесь.

B. Répartition de la population par volostes et oupraves.

Прочие. Autres.			Языкъ. Langue.	Волости и насел. мѣста (Наличн. припис. насел.) Volostes et lieux habités (Population domiciliée).
м. h.	ж. f.	14		
1	12	13	14	15
2	6 <sup>1)</sup>	1 <sup>1)</sup>	Тобольскіе татары.	<p><b>Тобольскіе татары.</b>                      Вагайская ин. вол. № XX (—1)=1 ж.                      Городовая ин. вол.: гор. (2—)=2 м.                      Неуказанн. инор. вол. № XIII (10—5)=10 м. 5 ж.</p>
			Татарскій яз.= 12 м. 6 ж.	<p><b>Остяки.</b>  <b>1. Тундринская ин. упр.</b>                      Селіяровская ин. вол. № I (39—31)=39 м. 31 ж.                      Салымская ин. вол. № II (97—102)=97 м. 102 ж.                      Пимская ин. вол. № III (104—99)=104 м. 99 ж.                      I Подгородно-Юганская ин. вол. №№ IV (140—126); XX (11—10)=151 м. 136 ж.                      Тундр. ин. у. безъ указ. вол.: гор. (2—1); №№ V (—1); VI (4—5); VII (1—2); IX (2—1); XI (1—2); XX (30—33)=40 м. 45 ж.                      Итого: 431 м. 413 ж.</p>
			Остяки.	<p><b>2. Юганская ин. упр.</b>                      II Подгородно-Юганская ин. вол. № V (36—38)=36 м. 38 ж.                      Б. Юганская ин. вол. № VI (290—251)=290 м. 251 ж.                      М. Юганская ин. вол. № VII (70—65)=70 м. 65 ж.                      Юганск. ин. у. безъ указ. вол.: гор. (10—4); №№ I (3—2); II (8—7); III (2—2); IV (6—4); V (3—3); IX (6—2); X (4—3); XI (24—17); XX (4—3)=70 м. 47 ж.                      Итого: 466 м. 401 ж.</p>
			Остякскій яз. = 2947 м. 2623 ж.	<p><b>3. Локосовская ин. упр.</b>                      Подгородно-Тромъ-Юганская ин. вол. № VIII (35—33)=35 м. 33 ж.                      Тромъ-Юганская ин. вол. № IX (106—90)=106 м. 90 ж.                      Аганская ин. вол. № X (99—88)=99 м. 88 ж.                      В. и Н. Ваховская ин. вол. № XI (255—196)=255 м. 196 ж.                      Локосовск. ин. упр. безъ указ. вол.: гор. (2—); №№ I (1—1); VII (1—2)=4 м. 3 ж.                      Итого: 499 м. 410 ж.</p>
			Самоѣды.	<p><b>4. Лумпокольская ин. упр.</b>                      Ваховская ин. вол. № XII (113—115)=113 м. 115 ж.                      II Лумпокольская ин. вол. № XIII (80—70)=80 м. 70 ж.                      I Лумпокольская ин. вол. № XIV (110—108)=110 м. 108 ж.                      I Салтыкова ин. вол. № XV (105—103)=105 м. 103 ж.                      Пирчинская ин. вол. № XVI (186—199)=186 м. 199 ж.                      Лумпокольская ин. упр. безъ указ. вол.: гор. (5—4); № VI (1—3); VIII(1—1); XI(1—)=8 м. 8 ж. Итого: 602 м. 603 ж.</p>
			Самоѣдскій яз.= 4 м. 1 ж.	<p><b>5. Ларьятская ин. упр.</b>                      Лумпокольская } №№ XVII—XIX (809—672)=809 м. 672 ж.                      II Салтыкова }                      Тымская }                      Ларьятская ин. упр. безъ указ. вол.: гор. (4—); №№ XI (61—61); XIV (13—13); XV (20—16); XVI (21—17); XX (8—8)=127 м. 115 ж. Итого: 936 м. 787 ж.                      В. Демьянская ин. вол. (Тоб. окр.) № I (5—3)=5 м. 3 ж.                      Темлячевская ин. вол. (Тоб. окр.) № I (3—3)=3 м. 3 ж.                      Васъ-Юганская ин. вол. (Том. окр.) № XVI (4—2)=4 м. 2 ж.                      Неуказанн. ин. вол. № XVI (1—1)=1 м. 1 ж.</p>
10	5	5		
10	5	5		
1	1	1		
13 <sup>2)</sup>	7 <sup>2)</sup>	7 <sup>2)</sup>		
2	19 <sup>3)</sup>	8 <sup>3)</sup>		

) Въ т. ч. 12—6 татаръ (инор); 1 тат. (кр.); 4—1 самоѣдовъ; 1 армян.; 1 черкесь; йка.

## 5. Сургутскій округъ.

В. Селенія (кочевья и зимовья) инородцевъ.

№	Названія волостей и селеній и мѣстоположеніе послѣднихъ. Volostes et lieux habités et leur situation.	Число хозяйствъ. Nombre de ménages.	Наличное население. Population de fait.		Русскіе. Russes.		Остяки. Ostiaks.		Прочіе. Autres.	
			м. h.	ж. f.	м. h.	ж. f.	м. h.	ж. f.	м. h.	ж. f.
1	2	3	4	5	6	7	8	9	10	11
I	<b>Селяровская инор. вол.</b>									
1	Чигомкины (Чимкины) юр. (при прот. Сатмановой) . . . . .	8 хоз.	28	22	10	7	18	15	—	—
2	Тугаскины юр. (при прот. Сатмановой) . . . . .	3 "	8	7	—	—	8	7	—	—
3	Сахалинскія юр. (при р. Оби) . . . . .	4 (1) "	13	10	—	—	13	10	—	—
4	Балинскія юр. (при прот. Пропасной)	4 "	12	8	—	—	12	8	—	—
	<b>Итого . . .</b>	<b>19 (1) "</b>	<b>61</b>	<b>47</b>	<b>10</b>	<b>7</b>	<b>51</b>	<b>40</b>	<b>—</b>	<b>—</b>
II	<b>Салымская инор. вол.</b>									
1	Сайгатины юр. (при рч. Оби-Остяцкой) . . . . .	2 "	9	9	—	—	9	9	—	—
2	Ясыкины юр. (при прит. Оби рч. Ясыкиной) . . . . .	1 "	5	3	—	—	5	3	—	—
3	Кунины юр. (на о-вѣ въ р. Юганской Оби) . . . . .	2 "	5	6	—	—	5	6	—	—
4	Лемпины юр. (на л. бер. р. Б. Салыма)	2 "	6	8	—	—	6	8	—	—
5	Рымовы юр. (на л. бер. Б. Салыма)	4 "	10	12	—	—	10	12	—	—
6	Варлымковы юр. (на л. бер. Б. Салыма) . . . . .	2 "	6	6	—	—	6	6	—	—
7	Мулнашевы (Мірскія) юр. (на л. бер. Салыма) . . . . .	1 "	2	5	—	—	2	5	—	—
8	Сулины юр. (на пр. бер. Б. Салыма)	2 "	7	7	—	—	7	7	—	—
9	Милясовы юр. (на пр. бер. Б. Салыма) . . . . .	12 "	25	24	—	—	25	24	—	—
10	Аламины юр. (на л. бер. Б. Салыма)	4 "	10	10	—	—	10	10	—	—
11	Совконины юр. (на пр. бер. М. Салыма) . . . . .	5 "	20	19	—	—	20	19	—	—
	<b>Итого . . .</b>	<b>37 "</b>	<b>105</b>	<b>109</b>	<b>—</b>	<b>—</b>	<b>105</b>	<b>109</b>	<b>—</b>	<b>—</b>
III	<b>Пимская инор. вол.</b>									
1	Мимчинкины (Нимчинкины) юр. (при рч. Кручинной или Кручимной) . . . . .	1 "	6	2	—	—	6	2	—	—
2	Юрты по р. Пиму . . . . .	17 "	61	54	—	—	61	54	—	—
3	Юрты по прит. р. Пима Вонть-Ларь . . . . .	6 "	8	8	—	—	8	8	—	—

## C. Répartition de la population indigène par lieux habités.

	Названія волостей и селеній и мѣстоположеніе послѣднихъ. Volostes et lieux habités et leur situation.	Число хозяйствъ. Nombre de ménages.	Наличное население. Population de fait.		Русскіе. Russes.		Остяки. Ostiaks.		Прочіе. Autres.		
			м. h.	ж. f.	м. h.	ж. f.	м. h.	ж. f.	м. h.	ж. f.	
			2	3	4	5	6	7	8	9	10
4	Юрты по прит. р. Пима Метлинь-Егонъ . . . . .	1	хоз.	4	3	—	—	4	3	—	—
5	Юрты по прит. р. Пима Вачъ-Егонъ . . . . .	8	"	21	27	—	—	21	27	—	—
6	Юрты по р. Лямину . . . . .	2	"	6	7	—	—	6	7	—	—
	<b>Итого . . .</b>	<b>35</b>	<b>"</b>	<b>106</b>	<b>101</b>	<b>—</b>	<b>—</b>	<b>106</b>	<b>101</b>	<b>—</b>	<b>—</b>
IV	<b>I Подгородно-Юганская инор. вол.</b>										
1	Подкривскія юр. (при старицѣ р. Кривой) . . . . .	2	"	6	6	—	—	6	6	—	—
2	Зарѣчныя юр. (при прот. Юганской Оби Вачемъ-пасъ) . . . . .	3	"	7	9	—	—	7	9	—	—
3	Тангины юр. (на л. бер. Юганской Оби) . . . . .	9	"	19	18	—	—	19	18	—	—
4	Сарантевы юр. (на пр. бер. Юганской Оби) . . . . .	3	"	16	7	—	—	16	7	—	—
5	Печины (Усть-Балыкскія) юр. (на л. бер. Оби) . . . . .	3	"	8	7	—	—	8	7	—	—
6	Чеускины юр. (на пр. бер. Юганской Оби) . . . . .	2	"	4	4	—	—	4	4	—	—
7	Варисовы юр. (на л. бер. Юганской Оби) . . . . .	3	"	8	4	—	—	8	4	—	—
8	Вынгины юр. (при рч. Репъ-Егонъ, прит. Юганской Оби) . . . . .	3	"	9	4	—	—	9	4	—	—
9	Саторины (Савгорины) юр. (при Юганской Оби) . . . . .	5	"	8	7	—	—	8	7	—	—
0	Савойкины юр. (при рч. Горной прот., на л. бер. р. Юганской Оби) . . . . .	5	"	12	11	—	—	12	11	—	—
1	Салтыковы 1-ья юр. (на л. бер. Б. Балыка) . . . . .	3	"	5	5	—	—	5	5	—	—
2	Салтыковы 2-ья юр. (на л. бер. Б. Балыка) . . . . .	8	"	24	28	—	—	24	28	—	—
3	Очимкины юр. (на пр. бер. Б. Балыка) . . . . .	3	"	9	10	—	—	9	10	—	—
4	Румпины юр. (на л. бер. М. Балыка) . . . . .	2	"	3	4	—	—	3	4	—	—
5	Анчины юр. (при прот. Горной) . . . . .	1	"	2	2	—	—	2	2	—	—
6	Каркатевы юр. (при прот. Горной) . . . . .	2	"	4	3	—	—	4	3	—	—
7	Лакатевы юр. (при р. М. Балыкѣ) . . . . .	1	"	2	1	—	—	2	1	—	—
	<b>Итого . . .</b>	<b>58</b>	<b>"</b>	<b>146</b>	<b>130</b>	<b>—</b>	<b>—</b>	<b>146</b>	<b>130</b>	<b>—</b>	<b>—</b>



В. Селенія (кочевья и зимовья) инородцевъ (Прод.).

№	Названія волостей и селеній и мѣстоположеніе послѣднихъ. Volostes et lieux habités et leur situation.	Число хозяйствъ. Nombre de ménages.	Наличное населеніе. Population de fait.		Русскіе. Russes.		Остякы. Ostiaks.		Прочіе. Autres.	
			м. h.	ж. f.	м. h.	ж. f.	м. h.	ж. f.	м. h.	ж. f.
			4	5	6	7	8	9	10	11
1	2	3	4	5	6	7	8	9	10	11
<b>V II Подгородно-Юганская</b> инор. вол.										
1	Невойлоковы юр. (при прот. Покам-асъ) . . . . .	9 хоз.	22	21	—	—	22	21	—	—
2	Нѣмчиновы юр. (при прот. М. Юганской Оби) . . . . .	3 "	3	7	—	—	3	7	—	—
3	Каркатевы юр. (при прот. М. Юганской Оби) . . . . .	4 "	11	11	—	—	11	11	—	—
	Итого . . . . .	16 "	36	39	—	—	36	39	—	—
<b>VI Больше-Юганская</b> вол.										
1	Урьевы юр. (на л. бер. р. Б. Югана)	8 "	21	12	—	—	21	12	—	—
2	Конины юр. (на л. бер. р. Б. Югана)	1 "	2	2	—	—	2	2	—	—
3	Рансакины юр. (на л. бер. р. Югана) . . . . .	1 "	1	4	—	—	1	4	—	—
4	Сартымурьевы юр. (на пр. бер. р. Югана) . . . . .	2 "	4	5	—	—	4	5	—	—
5	Угутскія (Егутскія) юр. (на лѣв. бер. р. Б. Югана) . . . . .	12 "	29	24	1	1	28	23	—	—
6	Когончины юр. (на л. бер. р. Б. Югана) . . . . .	10 "	26	22	—	—	26	22	—	—
7	Лейковы юр. (на л. бер. р. Б. Югана) . . . . .	4 "	9	6	—	—	9	6	—	—
8	Чегаетовы юр. (на л. бер. р. Б. Югана) . . . . .	3 "	7	7	—	—	7	7	—	—
9	Рыскины юр. (на л. бер. р. Б. Югана) . . . . .	6 "	14	8	—	—	14	8	—	—
10	Каюковы юр. (на л. бер. р. Б. Югана) . . . . .	11 "	36	24	—	—	36	24	—	—
11	Ярсомовы юр. (на л. бер. р. Б. Югана) . . . . .	4 "	15	13	—	—	15	13	—	—
12	Мултановы юр. (на л. бер. р. Б. Югана) . . . . .	3 "	5	5	—	—	5	5	—	—
13	Манины юр. (на л. бер. р. Б. Югана) . . . . .	3 "	8	7	—	—	8	7	—	—
14	Сапоркины юр. (на л. бер. р. Б. Югана) . . . . .	2 "	4	4	—	—	4	4	—	—
15	Купландѣевы юр. (на л. бер. р. Б. Югана) . . . . .	10 "	23	29	—	—	23	29	—	—
жб	Тагуровы юр. (на пр. бер. р. Б. Югана) . . . . .	2 "	8	6	—	—	8	6	—	—

## C. Répartition de la population indigène par lieux habités (Suite).

Названія волостей и селеній и мѣстоположеніе послѣднихъ. Volostes et lieux habités et leur situation.	Число хозяйствъ. Nombre de ménages.	Наличное населеніе. Population de fait.		Русскіе. Russes.		Остяки. Ostiaks.		Прочіе. Autres.	
		м. h.	ж. f.	м. h.	ж. f.	м. h.	ж. f.	м. h.	ж. f.
		4	5	6	7	8	9	10	11
Усановы юр. (на пр. бер. р. Б. Югана) . . . . .	8 хоз.	22	26	—	—	22	26	—	—
Поначевы юр. (на пр. бер. р. Б. Югана) . . . . .	3 "	6	5	—	—	6	5	—	—
Кыколевы (Кыксалевы) юр. (на пр. бер. р. Б. Югана) . . . . .	3 "	7	8	—	—	7	8	—	—
Анасовы юр. (на пр. бер. р. Б. Югала) . . . . .	1 "	5	2	—	—	5	2	—	—
Каюкановы юр. (на пр. бер. р. Б. Югана) . . . . .	2 "	8	4	—	—	8	4	—	—
Тайлаковы юр. (на пр. бер. р. Б. Югана) . . . . .	6 "	12	13	—	—	12	13	—	—
Курлакины юр. (на пр. бер. р. Б. Югана) . . . . .	4 "	6	8	—	—	6	8	—	—
Ларомкины (Ларогомкины) юр. (при р. Б. Юганѣ) . . . . .	2 "	3	3	—	—	3	3	—	—
Колсомовы юр. (на пр. бер. р. Б. Югана) . . . . .	2 "	3	4	—	—	3	4	—	—
Урьевы 2-ья юр. (при р.р. Оби и Б. Юганѣ?) . . . . .	2 "	5	3	—	—	5	3	—	—
Уготскія 2-ья (при р. Б. Юганѣ?).	2 "	7	6	—	—	7	6	—	—
<b>Итого . . .</b>	<b>117 "</b>	<b>296</b>	<b>260</b>	<b>1</b>	<b>1</b>	<b>295</b>	<b>259</b>	—	—
<b>Мало-Юганская ипор. вол.</b>									
Тыкины юр. (на пр. бер. р. М. Югана) . . . . .	3 "	6	4	—	—	6	4	—	—
Кынямины (Мохтвкины) юр. (на л. бер. р. М. Югана) . . . . .	4 "	9	13	—	—	9	13	—	—
Сурламкины юр. (на л. бер. р. М. Югана) . . . . .	2 "	7	3	—	—	7	3	—	—
Нараевы юр. (на л. бер. р. М. Югана) . . . . .	3 "	7	8	—	—	7	8	—	—
Ачимовы 1-ья юр. (на пр. бер. р. М. Югана) . . . . .	2 "	4	2	—	—	4	2	—	—
Ачимовы 2-ья (Париёвы) юр. (на пр. бер. р. М. Югана) . . . . .	2 "	3	3	—	—	3	3	—	—
Колсомовы юр. (при р. М. Юганѣ)	1 "	—	2	—	—	—	2	—	—
Тюмкины юр. (на пр. бер. р. М. Югана) . . . . .	1 "	3	2	—	—	3	2	—	—
Каймысовы юр. (на лѣв. бер. р. М. Югана) . . . . .	6 "	16	15	—	—	16	15	—	—
Асмановы юр. (на лѣв. бер. р. М. Югана) . . . . .	5 "	17	17	—	—	17	17	—	—
<b>Итого . . .</b>	<b>29 "</b>	<b>72</b>	<b>69</b>	—	—	<b>72</b>	<b>69</b>	—	—

В. Селенія (кочевья и зимовья) инородцевъ (Прод.).

№	Названія волостей и селеній и мѣстоположеніе послѣднихъ. Volostes et lieux habités et leur situation.	Число хозяйствъ. Nombre de ménages.		Наличное населеніе. Population de fait.		Русскіе. Russes.		Остяки. Ostiaks.		Прочіе. Autres.
				м. h.	ж. f.	м. h.	ж. f.	м. h.	ж. f.	
1	2	3		4	5	6	7	8	9	10
VIII	<b>Подгородно-Тромъ-Юганская ин. вол.</b>									
1	Пеньковы юр. (при прот. Пеньковой)	4	хоз.	10	12	—	—	10	12	—
2	Пеньковы (Бардаковы) юр. (при р. Оби)	2	"	2	3	—	—	2	3	—
3	Качесовы юр. (при рч. Покам-асъ)	4	"	7	7	—	—	7	7	—
4	Путолины юр. (при рч. Покам-асъ)	2	"	3	2	—	—	3	2	—
5	Чалтомовы юр. (при рч. Покам-асъ)	7	(1) "	17	13	—	—	17	13	—
	<b>Итого . . .</b>	<b>19</b>	<b>(1) "</b>	<b>39</b>	<b>37</b>	<b>—</b>	<b>—</b>	<b>39</b>	<b>37</b>	<b>—</b>
IX	<b>Тромъ-Юганская инор. вол.</b>									
1	Юрты по р. Тромъ-Югану . . .	26	(1) "	65	48	—	—	65	48	—
2	" " прит. р. Тромъ-Югана: Лекта-Югану . . . . .	10	"	25	28	—	—	25	28	—
3	Юрты по прит. р. Тромъ-Югана: Тинкъ-Югану . . . . .	9	"	24	17	—	—	24	17	—
	<b>Итого . . .</b>	<b>45</b>	<b>(1) "</b>	<b>114</b>	<b>93</b>	<b>—</b>	<b>—</b>	<b>114</b>	<b>93</b>	<b>—</b>
X	<b>Аганская инор. вол. <sup>1)</sup></b>									
1	Юрты по р. Агану (пр. прит. Оби)	54	(1) "	104	92	—	—	103	91	1
XI	<b>Верхне-и Нижне-Ваховскія инор. вол.</b>									
1	Велимскія юр. (на о-вѣ въ р. Оби прот. у. р. Ваха) . . . . .	7	"	16	15	—	—	16	15	—
2	Ниж. Вартовскія юр. (на остр. въ р. Оби) . . . . .	23	"	66	43	14	15	51	28	1
3	Вань-Пугольскія (Вантрольскія) юр. на пр. бер. р. Оби) . . . . .	4	"	9	5	—	—	9	5	—
4	Ермаковы (Мегинскія) юр. (на л. бер. р. Оби) . . . . .	12	"	23	19	—	—	23	19	—
5	Ликрисовы юр. (при рч. Кирьясѣ у л. бер. р. Оби) . . . . .	6	"	11	10	—	—	11	10	—
6	Маюнска юр. (на пр. бер. р. Оби)	4	"	12	16	1	3	11	13	—
7	Савкины юр. (на пр. бер. р. Ваха)	5	"	8	10	—	—	8	10	—

<sup>1)</sup> См. примѣч. къ Сургутск. окр. въ концѣ выпуска.

## C. Répartition de la population indigène par lieux habités (Suite).

Названія волостей и селеній и мѣстоположеніе послѣднихъ. Volostes et lieux habités et leur situation.	Число хозяйствъ. Nombre de ménages.	Наличное населеніе. Population de fait.		Русскіе. Russes.		Остяки. Ostiaks.		Прочіе. Autres.		
		м. h.	ж. f.	м. h.	ж. f.	м. h.	ж. f.	м. h.	ж. f.	
		2	3	4	5	6	7	8	9	10
Тарховы 1-ья юр. (на пр. бер. р. Ваха) . . . . .	4 хоз.	9	6	—	—	9	6	—	—	
Тарховы 2-ья юр. (на л. бер. р. Ваха) . . . . .	5 "	13	13	—	—	13	13	—	—	
Сенькины (Ср. Тарховы) юр. (при р. Вахѣ) . . . . .	1 "	1	2	—	—	1	2	—	—	
Саромины юр. (при р. Ваха) . . . . .	6 "	18	12	—	—	18	12	—	—	
Пылины (Палины) Нижнія юр. (на пр. бер. р. Ваха) . . . . .	9 (1) "	22	18	—	—	22	18	—	—	
Пылины (Палины) Верхнія юр. (на л. бер. р. Ваха) . . . . .	12 (3) "	27	31	—	—	27	31	—	—	
Комаровы юр. (на о-вѣ р. Оби) . . . . .	7 (1) "	19	11	—	—	19	11	—	—	
Покурскія юр. (на л. бер. р. Оби). . . . .	15 (1) "	31	28	13	13	18	15	—	—	
Ивашкины юр. (на л. бер. р. Оби). . . . .	9 "	23	15	—	—	23	15	—	—	
Лабановы юр. (на о-вѣ въ р. Оби) . . . . .	4 "	13	7	—	—	13	7	—	—	
Урьевскія юр. (при р. Оби у прот. Урьевской) . . . . .	13 "	37	35	—	—	37	35	—	—	
Куль-еганскія юр. (при рч. Куль-еганъ, л. прит. Оби?) . . . . .	5 "	13	11	—	—	13	11	—	—	
<b>Итого . . . . .</b>	<b>151 (6) "</b>	<b>371</b>	<b>307</b>	<b>28</b>	<b>31</b>	<b>342</b>	<b>276</b>	<b>1</b>	<b>—</b>	
<b>I Ваховская инор. вол.</b>										
Колтогорскія юр. (на пр. бер. р. Оби) . . . . .	12 "	28	28	—	—	28	28	—	—	
Потаннины (В. Калымскія) юр. (на л. бер. р. Оби) . . . . .	12 (1) "	25	20	—	—	25	20	—	—	
Нижне-Калымскія юр. (на пр. бер. р. Оби) . . . . .	9 "	15	17	—	—	15	17	—	—	
Когоимскія юр. (на о-вѣ въ р. Оби) . . . . .	4 "	8	8	—	—	8	8	—	—	
Вахтрольскія юр. (на пр. бер. р. Оби) . . . . .	6 "	13	10	—	—	13	10	—	—	
Кабины юр. (на л. бер. р. Оби) . . . . .	8 "	24	32	—	—	24	32	—	—	
<b>Итого . . . . .</b>	<b>51 (1) "</b>	<b>113</b>	<b>115</b>	<b>—</b>	<b>—</b>	<b>113</b>	<b>115</b>	<b>—</b>	<b>—</b>	
<b>II I Лумпокольская инор. вол.</b>										
Анасомскія юр. (на пр. бер. р. Оби) . . . . .	9 (1) "	27	25	—	—	27	25	—	—	
Меш-пуголинскія юр. (при р. Оби) . . . . .	4 "	11	7	—	—	11	7	—	—	
Лох-пугольскія юр. (на пр. бер. р. Оби) . . . . .	5 "	9	14	—	—	9	14	—	—	
Нахрачевы (Лукошкинъ Ярѣ) и пароходная пристань (на пр. бер. р. Оби) . . . . .	11 (1) "	28	24	8	9	10	10	10	5	

В. Селенія (кочевья и зимовья) инородцевъ (Прод.).

№	Названія волостей и селеній и мѣстоположеніе послѣднихъ. Volostes et lieux habités et leur situation.	Число хозяйствъ. Nombre de ménages.		Наличное населеніе. Population de fait.		Русскіе. Russes.		Ostiaks. Остяки.		Прочіе. m. h.
				м. h.	ж. f.	м. h.	ж. f.	м. h.	ж. f.	
1	2	3	4	5	6	7	8	9	10	
5	Больше-Вач-пугольскія юр. (на л. бер. р. Оби) . . . . .	8	хоз.	23	18	—	—	23	18	—
6	Мало-Вач-пугольскія юр. (на л. бер. р. Оби) . . . . .	5	"	10	13	—	—	10	13	—
7	Троегородскія юр. (на л. бер. р. Оби) . . . . .	5	"	9	10	—	—	9	10	—
8	Тоболгины (Тоболдины) юр. (на л. бер. р. Оби) . . . . .	3	"	6	6	—	—	6	6	—
9	Панковы юр. (на о-вѣ въ р. Оби)	6	"	18	18	—	—	18	18	—
	<b>Итого . . .</b>	<b>56 (2)</b>	<b>"</b>	<b>141</b>	<b>135</b>	<b>8</b>	<b>9</b>	<b>123</b>	<b>121</b>	<b>10</b> <sup>1)</sup>
XIV	<b>II Лумпокольская инор. вол.</b>									
1	Кычанскія юр. (при курьѣ у Оби)	6	"	20	20	—	—	20	20	—
2	Ерковы (Ярковы) юр. (бл. прот. Ларинскій Егань, ок. Оби)	4 (1)	"	14	9	—	—	14	9	—
3	Ларинскія (Ларымскія) юр. (на о-вѣ въ р. Оби) . . . . .	7	"	12	13	—	—	12	13	—
4	Киселевы юр. (на пр. бер. р. Оби)	10	"	31	23	—	—	31	23	—
5	Мыгаловскія юр. (на пр. бер. р. Оби)	2	"	3	5	—	—	3	5	—
	<b>Итого . . .</b>	<b>29 (1)</b>	<b>"</b>	<b>80</b>	<b>70</b>	<b>—</b>	<b>—</b>	<b>80</b>	<b>70</b>	<b>—</b>
XV	<b>I Салтыкова инор. вол.</b>									
1	Вартовскія юр. (на пр. бер. р. Оби)	13	"	29	29	9	11	20	18	—
2	Низины (Нпземскія) юр. (на л. бер. р. Оби) . . . . .	11	"	29	31	—	—	29	31	—
3	Ерганнины юр. (на пр. бер. р. Оби)	15	"	33	36	—	—	33	36	—
4	Зарѣчныя юр. (на л. бер. р. Оби)	10	"	27	24	—	—	27	24	—
5	Средне-Калымскія юр. (Свѣтлая протока) юр. и парох. прист. (при прот. Свѣтлой) . . . . .	7	"	17	10	1	—	16	10	—
	<b>Итого . . .</b>	<b>56</b>	<b>"</b>	<b>135</b>	<b>130</b>	<b>10</b>	<b>11</b>	<b>125</b>	<b>119</b>	<b>—</b>
XVI	<b>Пирчинская инор. вол.</b>									
1	Мурасовы юр. (на л. бер. р. Оби)	10	"	29	16	—	—	29	16	—
2	Прохоркины юр. (на пр. бер. р. Оби)	9	"	24	22	—	—	24	22	—

1) Въ т. ч. 10—5 татарь-инородцевъ.

C. Répartition de la population indigène par lieux habités (Suite).

Названія волостей и селеній и мѣстоположеніе послѣднихъ. Volostes et lieux habités et leur situation.	Число хозяйствъ. Nombre de ménage. ges.		Наличное населеніе. Population de fait.		Русскіе. Russes.		Остяки. Ostiaks.		Прочіе. Autres.	
			м. h.	ж. f.	м. h.	ж. f.	м. h.	ж. f.	м. h.	ж. f.
			4	5	6	7	8	9	10	11
Лымчины (Лымжины) юр. (на л. бер. р. Оби) . . . . .	2	хоз.	4	9	—	—	4	9	—	—
Верхне Панимскія (Панины) юр. (на л. бер. р. Оби) . . . . .	4	"	8	9	—	—	8	9	—	—
Пирчины юр. (на л. бер. р. Оби) .	18	"	44	50	—	—	44	50	—	—
Пѣховскія юр. (на л. бер. р. Оби) .	8	"	24	29	—	—	24	29	—	—
Кигизскія (Кіевскія) юр. (на л. бер. р. Оби) . . . . .	9	"	20	21	—	—	20	21	—	—
Нижне-Панимскія (Панины) юр. (на л. бер. р. Оби) . . . . .	4	"	12	15	—	—	12	15	—	—
Калымскія юр. (на л. бер. р. Оби). .	14	"	34	36	—	—	34	36	—	—
Чегаскины юр. (на пр. бер. р. Оби). .	10	"	29	22	16	10	13	12	—	—
<b>Итого . . .</b>	<b>88</b>	"	<b>228</b>	<b>229</b>	<b>16</b>	<b>10</b>	<b>212</b>	<b>219</b>	—	—
<b>Лумпокольская, II Салтыкова и Тымская инор. волости.</b>										
Юрты по р. Ваху отъ В. Палиныхъ (Ваховской ин. вол.) вверхъ до юр. Охтеурьевскихъ . . . . .	55	"	157	125	3	3	154	122	—	—
Юрты по р. Ваху вверхъ(?) отъ юр. Охтеурьевскихъ . . . . .	131 (1)	"	461	411	13	21	448	390	—	—
Юрты по р. Сабуну (пр. прит. р. Гаха) . . . . .	18	"	66	54	—	—	66	54	—	—
Юрты по р. Куль-егану (прит. р. Ваха) . . . . .	36	"	141	106	—	—	141	106	—	—
<b>Итого . . .</b>	<b>240 (1)</b>	"	<b>825</b>	<b>696</b>	<b>16</b>	<b>24</b>	<b>809</b>	<b>672</b>	—	—
<b>X Тундринская вол. . . . .</b>	<b>172 (7)</b>	"	<b>496</b>	<b>500</b>	<b>441</b>	<b>445</b>	<b>53</b>	<b>54</b>	<b>2</b>	<b>1</b>
Въ т. ч.:										
Юганское село (на л. бер. р. Б. Югана) . . . . .	15 (3)	"	44	49	32	36	12	13	—	—
Нижне - Лумпокольское (Александрово) с. (на л. бер. р. Оби) . . . . .	24 (1)	"	60	58	35	31	25	27	—	—
Локозово с. (на л. бер. р. Оби) . . . . .	26 (2)	"	73	74	63	68	10	6	—	—
Ватинскій выс. (на пр. бер. р. Оби). . . . .										
Нѣмчиновскій пос. . . . .										
Баннй пос. . . . .										

В.а. Распредѣленіе инородцевъ по языку и по мѣсту приписки.

Языкѣ. Langue.	Управы, волости и насел. мѣста. Oupraves, volostes et lieux habités.
12	13
I. Остяки.	I. Остяки.
Остяцкій яз.=51 м. 40 ж.	В. Демьянская ин. вол. (Тоб. окр.) № 1 (5—3)=5 м. 3 ж. Локосовская ин. вол. № 2 (1—1)=1 м. 1 ж. Тундринская (Селіяровская) ин. упр. №№ 1 (12—11) (5—4); 3 (10—8); 4 (12—8)=39 м. 31 ж. Темлячевская ин. вол. (Тоб. окр.) №№ 2 (—1); 3 (3—2)=3 м. 3 ж. Юганская ин. упр. №№ 1 (1—1); 2 (2—1)=3 м. 2 ж.
II. Остяки.	II. Остяки.
Остяцкій яз.=105 м. 109 ж.	Тундринская (Салымская) ин. упр.=97 м. 102 ж. Юганская ин. упр. № (8—7)=8 м. 7 ж.
III. Остяки.	III. Остяки.
Остяцкій яз.=106 м. 101 ж.	Тундринская (Пимская) ин. упр.=104 м. 99 ж. Юганская ин. упр. № 2 (2—2)=2 м. 2 ж.
IV. Остяки.	IV. Остяки.
Остяцкій яз.=146 м. 130 ж.	Тундринская (I Подгородно-Юганская) ин. упр. №№ 1 (13—15); 3 (19—17); 4—7 (36—22); 8 (6—3); 9 (20—18); 11 (3—3); 12—15 (38—44); 16 (4—3); 17 (1—1)=140 м. 126 ж. Юганская ин. упр. №№ 3 (—1); 8 (3—1); 11 (2—2) (1—)=6 м. 4 ж.
V. Остяки.	V. Остяки.
Остяцкій яз.=36 м. 39 ж.	Юганская (II Подгородно-Юганская) ин. упр. №№ 1 (25—28); 3 (11—10)=36 м. 38 ж. Тундринская ин. упр. № 3 (—1)=1 ж.

Répartition de la population indigène d'après sa langue et son domicile.

Языкъ.	Управы, волости и насел. мѣста.
Langue.	Oupraves, volostes et lieux habités.
12	13
VI.	VI.
Остяки.	Остяки.
Остякскій яз.=295 м. 259 ж.	Юганская (Больше-Юганская) ин. упр. №№ 1—8 (98—81); 9 (13—7); 10 (35—23); 11—16 (63—64); 17 (20—20); 18 (5—5); 19—27 (56—51)=290 м. 251 ж. Лумпокольская ин. упр. №№ 17 (—3); 18 (1—)=1 м. 3 ж. Тундринская ин. упр. №№ 9 (1—1); 10 (1—1); 17 (2—3)=4 м. 5 ж.
VII.	VII.
Остяки.	Остяки.
Остякскій яз.=72 м. 69 ж.	Локосовская ин. упр. №№ 5 (1—1); 6 (—1)=1 м. 2 ж. Тундринская ин. упр. № 10 (1—2)=1 м. 2 ж. Юганская (Мало-Юганская) ин. упр. №№ 1—4 (29—28); 5 (3—1); 6 (3—2); 7—9 (19—19); 10 (16—15)=70 м. 65 ж.
VIII.	VIII.
Остяки.	Остяки.
Остякскій яз.=39 м. 37 ж.	Лумпокольская ин. упр. № 1 (1—1)=1 м. 1 ж. Локосовская (Подгородно-Тромъ-Юганская) ин. упр. №№ 1 (6—8); 2—5 (29—25)=35 м. 33 ж. Юганская ин. упр. №№ 1 (3—3)=3 м. 3 ж.
IX.	IX.
Остяки.	Остяки.
Остякскій яз.=114 м. 93 ж.	Локосовская (Тромъ-Юганская) ин. упр. № 1 (59—46); 2 (25—28); 3 (22—16)=106 м. 90 ж. Тундринская ин. упр. № 3 (2—1)=2 м. 1 ж. Юганская ин. упр. № 1 (6—2)=6 м. 2 ж.
X.	X.
Остяки.	Остяки.
Остякскій яз.=103 м. м. 91 ж.	Локосовская (Аганская) ин. упр.=99 м. 88 ж. Юганская ин. упр. № 1 (4—3)=4 м. 3 ж.



В.а. Распредѣленіе инородцевъ по языку и по мѣсту приписки (Прод.)

Языкѣ. Langue.	Управы, волости и насел. мѣста. Oupraves, volostes et lieux habités.
<p>12</p> <p>XI.</p> <p>Остяки.</p> <p>Остяцкій яз.=342 м. 276 ж.</p>	<p>13</p> <p>XI.</p> <p>Остяки.</p> <p>Локозовская (В. и Н. Ваховскія) пн. упр. №№ 1 (16—17); 2 (50—28); 3 (9—5); 4 (21—16); 5 (9—8); 6 (11—13); 7 (7—4); 9 (7—8); 10—11 (19—14); 12 (11—9); 13 (5—6); 14 (7—5); 15 (10—8); 16—18 (73—57)=255 м. 196 ж.</p> <p>Ларьятская пн. упр. №№ 4 (2—3); 5 (2—2); 7 (8—1); 8 (2—2); 9 (6—5); 12 (11—9); 13 (22—25); 14 (3—3); 15 (5—2)=61 м. 61 ж.</p> <p>Лумпокольская пн. упр. № 2 (1—)=1 м.</p> <p>Тундринская пн. упр. № 15 (1—2)=1 м. 2 ж.</p> <p>Юганская пн. упр. №№ 14 (9—3); 15 (7—5); 19 (8—9)=24 м. 17 ж.</p>
<p>XII.</p> <p>Остяки.</p> <p>Остяцкій яз.=113 м. 115 ж.</p>	<p>XII.</p> <p>Остяки.</p> <p>Лумпокольская (Ваховская) пн. упр. №№ 1—6 (113—115)=113 м. 115 ж.</p>
<p>XIII.</p> <p>Тобольскіе татары.</p> <p>Татарскій яз.=10 м. 5 ж.</p>	<p>XIII.</p> <p>Тобольскіе татары.</p> <p>Неуказани. пн. вол.=10 м. 5 ж.</p>
<p>Остяки.</p> <p>Остяцкій яз.=123 м. 121 ж.</p>	<p>Остяки.</p> <p>Ларьятская пн. упр. №№ 1 (1—); 2 (3—2); 4 (4—5)=13 м. 13 ж.</p> <p>Лумпокольская пн. упр. №№ 1 (26—25); 2 (8—5); 3 (14); 4 (6—4); 5—8 (48—47); 9 (13—13)=110 м. 108 ж.</p>
<p>XIV.</p> <p>Остяки.</p> <p>Остяцкій яз.=80 м. 70 ж.</p>	<p>XIV.</p> <p>Остяки.</p> <p>Лумпокольская пн. упр. №№ 1—5 (80—70)=80 м. 70 ж.</p>

Partition de la population indigène d'après sa langue et son domicile (Suite).

Языкъ.	Волости, управы и насел. мѣста.
Langue.	Volostes, oupraves et lieux habités.
12	13
XV.	XV.
Остяки.	Остяки.
цкій яз.=125 м. 119 ж.	Ларьятская ин. упр. № 1 (15—12); 5 (5—4)=20 м. 16 ж. Лумпокольская (Салтыкова I) ин. упр. № 1 (5—6); 2—4 (89—91); 5 (11—6)=105 м. 103 ж.
XVI.	XVI.
Остяки.	Остяки.
цкій яз.=212 м. 219 ж.	Васъ-Юганская ин. вол. (Томск. губ.) № 2 (4—2)=4 м. 2 ж. Ларьятская ин. упр. №№ 1 (6—3); 2 (4—3); 6 (7—8); 10 (4—3)=21 м. 17 ж. Лумпокольская (Пирчинская) ин. упр. №№ 1 (23—13); 2 (16—17); 3—4 (12—18); 5 (43—49); 6 (17—21); 7—9 (66—72); 10 (9—9)=186 м. 199 ж. Неуказанной ин. вол. № 5 (1—1)=1 м. 1 ж.
XVII—XIX.	XVII—XIX.
Остяки.	Остяки.
цкій яз.=809 м. 672 ж.	Ларьятская ин. упр.=809 м. 672 ж.
XX.	XX.
Тобольскіе татары.	Тобольскіе татары.
рекій яз.=1 ж.	Вагайская ин. вол. (Тоб. окр.)=1 ж.
Остяки.	Остяки.
цкій яз.=53 м. 54 ж.	Ларьятская ин. упр.=8 м. 8 ж. Тундринская (I Подгородно-Юганская) ин. упр.=11 м. 10 ж. Тундринская ин. упр.=30 м. 33 ж. Юганская ин. упр.=4 м. 3 ж.



№	Названія городовъ и волостей. Villes et volostes.	Число хозяйствъ. Nombre de ménages.	Наличное население. Population de fait.		Русскіе. Russes.		Сибир. бухарцы. Toukhares de Sibérie.		Киргизы. Kirghises.	
			м. h.	ж. f.	м. h.	ж. f.	м. h.	ж. f.		
1	2	3	4	5	6	7	8	9	10	
	<b>Гор. Тара.</b>	<b>10 у.</b>	<b>1398 ( 76) х.</b>	<b>3753</b>	<b>3475</b>	<b>3174</b>	<b>3080</b>	<b>137</b>	<b>116</b>	<b>2</b>
I	Аялынская и нор. вол. . . . .		1023 ( 25) "	2776	2426	74	33	339	292	—
II	Бухарская и нор. вол. . . . .		729 ( 9) "	1863	1932	6	6	1727	1820	1
III	Коурданская и нор. вол. . . . .		355 ( 3) "	1093	970	26	6	9	12	—
IV	Саргатская и нор. вол. . . . .		355 ( 7) "	836	834	64	67	5	3	—
V	Тавско-Утузская и нор. вол.		174 ( 1) "	512	445	6	5	19	20	—
VI	Аевская вол. . . . .		1457 ( 57) "	3279	3501	3070	3311	—	—	—
VII	Бергамакская вол. . . . .	2 "	3176 (109) "	8762	8905	8454	8704	—	—	1
VIII	Бутаковская вол. . . . .		1565 ( 59) "	4296	4366	3909	4057	—	—	—
IX	Винуловская вол. . . . .		1627 ( 59) "	4106	4156	4052	4113	—	—	—
X	Наргалинская вол. . . . .		1400 ( 42) "	3448	3682	3371	3638	—	—	—
XI	Нарташевская вол. . . . .		2306 ( 35) "	6483	6343	6332	6259	—	—	—
XII	Корсинская вол. . . . .	3 "	1408 ( 22) "	3823	3872	3726	3806	2	—	—
XIII	Мало-Красноярская вол. . . . .	1 "	1862 ( 59) "	5196	5277	5105	5216	—	—	—
XIV	Крайчиковская вол. . . . .		1223 ( 18) "	3958	3959	3897	3917	1	—	1
XV	Логиновская вол. . . . .		1472 ( 61) "	3975	4025	3888	3999	2	—	—
XVI	Рыбинская вол. . . . .		1817 ( 28) "	4833	4927	4772	4885	—	—	—
XVII	Слободчиковская вол. . . . .		1213 ( 25) "	3059	3272	2967	3188	—	—	—
XVIII	Съдельниковская вол. . . . .	1 "	1658 ( 28) "	4585	4667	4358	4451	5	4	—
XIX	Танмынская вол. . . . .		1731 ( 41) "	5079	5202	4968	5113	—	—	—
XX	Тевризская вол. . . . .		1108 ( 17) "	3231	3150	3155	3119	—	—	—
XXI	Поселенія внѣ волостей.		225 ( 9) "	729	605	430	407	2	—	165
	<b>Итого въ округѣ . . . . .</b>	<b>7 "</b>	<b>27884 (714) "</b>	<b>75922</b>	<b>76516</b>	<b>66630</b>	<b>68300</b>	<b>2111</b>	<b>2151</b>	<b>168</b>
	<b>Всего съ городомъ . . . . .</b>	<b>17 "</b>	<b>29282 (790) "</b>	<b>79675</b>	<b>79991</b>	<b>69304</b>	<b>71380</b>	<b>2248</b>	<b>2267</b>	<b>170</b>

## B. Répartition de la population par volostes.

Ches.	Коренные турки (Гобольские та- тары-инород.) Tatars de To- bolsk (indigènes).		Татары (крестьяне). Tatars (paysans).		Зыряне. Zyriens.		Мордва. Mordvines.		Черемисы. Tcheremis- ses.		Эсты. Esthes.		Финны. Finnois.		Поляки. Polonais.		Латыши. Lettes.		Нѣмцы. Allemands.	
	м. h.	ж. f.	м. h.	ж. f.	м. h.	ж. f.	м. h.	ж. f.	м. h.	ж. f.	м. h.	ж. f.	м. h.	ж. f.	м. h.	ж. f.	м. h.	ж. f.	м. h.	ж. f.
13	14	15	16	17	18	19	20	21	22	23	24	25	26	27	28	29	30	31	32	33
—	75	46	142	107	—	—	—	—	—	—	11	2	1	—	100	49	10	5	16	4
—	1636	1491	700	586	—	—	—	—	—	—	—	—	—	—	3	—	—	—	—	—
—	98	84	26	20	—	—	—	—	—	—	—	—	—	—	—	—	—	—	—	—
—	585	511	468	436	—	—	—	—	1	2	—	—	—	—	—	—	—	—	—	—
—	692	688	63	72	—	—	—	—	—	—	—	—	1	—	8	4	—	—	—	—
—	446	385	37	32	—	—	—	—	—	—	—	—	—	—	—	—	—	—	—	—
105	—	—	12	8	4	6	15	9	—	—	—	—	7	9	31	27	2	—	—	1
7	—	—	24	27	—	—	61	50	1	4	19	12	11	2	113	60	16	6	15	9
70	4	2	6	—	14	8	1	2	13	15	53	29	162	154	36	7	12	6	2	—
—	—	—	7	6	—	—	—	1	—	—	—	—	2	2	16	7	—	—	5	5
—	—	—	19	5	—	—	6	7	—	—	7	2	—	—	6	4	1	—	2	—
—	—	—	10	5	—	—	56	48	—	—	3	2	—	—	65	19	2	—	3	—
3	—	—	12	7	—	—	6	3	—	—	3	3	1	1	49	31	7	1	3	4
4	1	—	26	29	—	—	6	7	—	—	2	1	10	8	26	7	6	1	2	—
6	—	—	14	10	—	—	—	—	—	—	2	—	—	1	15	10	14	11	2	—
—	—	2	2	—	—	—	2	1	—	—	18	5	3	1	41	10	1	—	8	4
1	2	—	6	2	—	—	1	—	—	1	2	—	—	—	12	4	—	—	2	1
23	—	—	5	5	—	—	3	5	40	40	—	—	—	—	17	5	1	—	—	—
—	3	3	—	—	138	151	—	—	—	—	—	—	1	1	70	49	—	—	—	—
1	—	—	16	6	—	1	5	10	1	2	9	6	—	—	61	49	4	2	3	2
—	9	—	2	—	1	—	—	—	3	—	—	—	—	—	48	26	—	—	7	2
2	78	—	2	—	5	2	1	—	—	—	—	—	3	2	36	27	1	—	2	—
222	3554	3166	1457	1256	162	168	163	143	59	64	118	60	201	181	653	346	67	27	56	28
222	3629	3212	1599	1363	162	168	163	143	59	64	129	62	202	181	753	395	77	32	72	32

№	Названія городовъ и волостей. Villes et volostes.	Цыгане. Bohémiens.		Евреи. Juifs.		Прочіе. Autres.		Распределение «прочихъ». Répartition des «autres».					
		м.	ж.	м.	ж.	м.	ж.	Въ г. Тарѣ. Dans la ville.		Въ волостяхъ. Dans les volostes.		Въ округѣ. Dans le district.	
		h.	f.	h.	f.	h.	f.	м.	ж.	м.	ж.	м.	ж.
1	2	34	35	36	37	38	39	40					
	<b>Гор. Тара.</b>	<b>21</b>	<b>16</b>	<b>41</b>	<b>43</b>	<b>22</b>	<b>7</b>						
I	Аялынская ипор. вол. . .	—	—	—	—	24	24						
II	Бухарская ипор. вол. . .	—	—	—	—	5	2						
III	Коурданская ипор. вол. . .	—	—	—	—	4	3						
IV	Саргатская ипор. вол. . .	—	—	—	—	3	—						
V	Тавско-Утузская ипор. вол.	—	—	—	—	4	3						
VI	Аевская вол. . . . .	20	22	—	—	6	3						
VII	Бергаманская вол. . . . .	—	—	21	17	19	7						
VIII	Бутаковская вол. . . . .	14	9	—	—	8	7						
IX	Винуловская вол. . . . .	10	13	1	—	13	9						
X	Каргалинская вол. . . . .	32	24	—	—	4	2						
XI	Карташевская вол. . . . .	—	—	3	5	9	5						
XII	Корсинская вол. . . . .	4	5	4	8	1	—						
XIII	Мало-Красноярская вол. . .	5	3	—	—	4	1						
XIV	Крайчиковская вол. . . . .	6	3	1	1	—	—						
XV	Логиновская вол. . . . .	—	—	1	—	9	3						
XVI	Рыбинская вол. . . . .	25	20	3	12	7	1						
XVII	Слободчиковская вол. . . .	—	—	4	4	1	2						
XVIII	Сѣдельниковская вол. . . .	8	5	—	—	2	3						
XIX	Танмынская вол. . . . .	8	6	—	—	4	4						
XX	Тевризская вол. . . . .	3	3	—	—	3	—						
XXI	Поселенія внѣ волостей.	—	—	—	—	1	1						
	<b>Итого въ округѣ . . .</b>	<b>135</b>	<b>113</b>	<b>38</b>	<b>47</b>	<b>131</b>	<b>80</b>						
	<b>Всего съ городомъ . . .</b>	<b>156</b>	<b>129</b>	<b>79</b>	<b>90</b>	<b>153</b>	<b>87</b>						
								Въ г. Тарѣ. Dans la ville.		Въ волостяхъ. Dans les volostes.		Въ округѣ. Dans le district.	
								м.	ж.	м.	ж.	м.	ж.
								22	7	131	80	153	87
								<b>Итого . . .</b>					

Б.а. Распредѣленіе инородцевъ по языку и по мѣсту приписки.  
Répartition de la population indigène d'après sa langue et son domicile

<p>Я з ы к ъ. L a n g u e.</p>	<p>Волости. — Volostes.</p>
<p>41</p>	<p>42</p>
<p>Бухарцы.</p>	<p>Бухарцы.</p>
<p>Тарскій яз.=2248 м. 2267 ж.</p>	<p>Бухарская ин. вол.=2248 м. 2267 ж.</p>
<p>Тобольскіе татары.</p>	<p>Тобольскіе татары.</p>
<p>Тарскій яз.: въ гор. (74—44); № I—III (2319—2086); IV (369—675); V (446—385); VIII (4—2); XV (—2); XVI (1—); VIII (3—3); XX—XXI (37—)=3603 м. 3197 ж. Татарскій яз.: въ гор. (1—2); № IV (23—13); XIII (1—); XVI (1—)=26 м. 15 ж.</p>	<p>Аялынская ин. вол. въ гор. (51—37); №№ I (1636—1491); II (96—82); VIII (4—2); XV (—2); XX (4—); XXI (16—)=1807 м. 1614 ж. Барабинская ин. упр. (Каинск. окр.): въ гор. (3—)=3 м. Коурдакская ин. вол.: въ гор. (9—2); №№ II (2—); III (585—511)=596 м. 513 ж. Саргатская ин. вол.: въ гор. (—1); №№ II (—2); IV (692—688); XVIII (3—3); XX (5—); XXI (61—)=761 м. 694 ж. Тавско-Утузская ин. вол. №№ V (446—385); XVI (1—); XXI (1—)=448 м. 385 ж. Тунужская ин. упр. (Каинскаго окр.): въ гор. (8—)=8 м. Прочія и неуказанн. ин. вол.: въ гор. (4—6); №№ XIII (1—); XVI (1—)=6 м. 6 ж.</p>
<p>Киргизы.</p>	
<p>Киргизскій яз.=169 м. 164 ж. Тарскій яз. № II (1—)=1 м.</p>	
<p>Остяки (угорскіе).</p>	<p>Остяки (угорскіе).</p>
<p>Татарскій яз.=3 м. 4 ж.</p>	<p>Неуказанн. ин. вол.=3 м. 4 ж.</p>



В. Селенія со значительнымъ нерусскимъ населеніемъ <sup>1)</sup>.

№	Названія волостей, населенныхъ пунктовъ и мѣстоположеніе последнихъ. Volostes, lieux habités et leur situation.	Число хозяйствъ. Nombre de ménages.	Налич. населен.		Русскіе.		Сибир. бухарцы		Коренн. тюрки		Татары (крестьяне).		Прочіе.	
			м. h.	ж. f.	м. h.	ж. f.	м. h.	ж. f.	м. h.	ж. f.	м. h.	ж. f.	м. h.	ж. f.
1	2	3	4	5	6	7	8	9	10	11	12	13	14	15
I	<b>Аялынская пн. вол.</b>													
1	Темишнякова (Букеимъ), дер. (при р. Иртышѣ)	49 (1) хоз.	125	120	21	20	—	—	6	4	97	96	1	—
2	Себелякова (Курманов- ская) дер. (при р. Ир- тышѣ)	57 (2) "	153	130	—	—	45	39	96	89	12	2	—	—
3	Туралинскія (Ужъ) юр. (при р. Ошѣ)	90 (2) "	230	208	1	—	60	46	149	142	19	20	1	—
4	Буганскій (Нагаевскій) выс. (при рч. Буганѣ)	5 (1) "	13	14	—	—	4	3	9	11	—	—	—	—
5	Тоскинъ (Тоскима), дер. (при оз. Тоскино)	60 "	142	142	—	—	33	44	104	91	4	7	1	—
6	Сейтова (Хучауль) дер. (при р. Иртышѣ)	42 "	116	98	—	—	—	—	116	98	—	—	—	—
7	Ишейкина (Ишеева, Уя), дер. (при р. Уѣ)	19 "	54	49	1	—	4	3	46	45	—	—	3	—
8	Ашировскій (Имушляу) выс. (при р. Иртышѣ)	4 "	12	10	—	—	—	—	12	10	—	—	—	—
9	Апталовскій выс. (при р. Иртышѣ)	4 (1) "	11	10	2	2	—	—	9	8	—	—	—	—
10	Нарыпкина дер. (Облай, Наурусовъ выс.) (при рч. Аблаѣ)	20 "	61	57	—	—	—	1	56	54	5	2	—	—
11	Когутова дер. (при оз. Когутовѣ)	32 (1) "	99	77	—	—	9	7	85	65	5	5	—	—
12	Айтнулова (Казылгашъ) дер. (при р. Иртышѣ)	63 (5) "	181	145	42	4	40	30	71	92	26	14	2	—
13	Кырганъ, дер. (при р. Ир- тышѣ)	36 (1) "	92	80	—	—	45	38	45	42	1	—	1	—
14	Ново-Мурлинская (Узан- лыгашъ) дер. (при р. Тарѣ)	26 "	80	60	—	1	2	3	51	34	27	22	—	—
15	Усть-Тарская (Берняжка) дер. (при р. Иртышѣ)	34 (1) "	85	93	3	3	3	4	72	79	7	7	—	—
16	Займки Усть-Тарской дер. (при р. Иртышѣ)	3 "	8	8	—	1	—	—	8	7	—	—	—	—
17	Чупляровская (Чипляров- ская) дер. (при р. Тарѣ)	25 (2) "	75	60	—	—	4	3	43	37	27	20	1	—
18	Фарпусъ (Фарпость, Яго- товъ) дер. (при оз. Яготовѣ)	19 "	45	47	—	—	—	—	43	45	2	2	—	—
19	Кошкуль, дер. (при оз. Кошкулѣ)	22 "	62	48	—	—	5	5	49	37	8	6	—	—

<sup>1)</sup> Селенія коренныхъ татаръ Тарскаго окр. называются безразлично „деревнями“ и „юрт“

## C. Répartition de la population non russe par lieux habités.

Названія волостей, населенныхъ пунктовъ и мѣстоположеніе последнихъ. Volostes, lieux habités et leur situation.	Число хозяйствъ. Nombre de ménages.		Населен.		Русскіе.		Сибир. бухарцы.		Коренн. тюрки.		Татары (крестьяне).		Прочіе.	
			Population de fait.		Russes.		Boukhares de Sibérie.		(Тоб. тат. инор.) Tatars de Tobolsk (indigènes).		Tatars paysans.		Autres.	
			м. h.	ж. f.	м. h.	ж. f.	м. h.	ж. f.	м. h.	ж. f.	м. h.	ж. f.	м. h.	ж. f.
2	3	4	5	6	7	8	9	10	11	12	13	14	15	
Тусказань, сел. (при рч. Ньюхаловкѣ) . . . . .	72	хоз.	183	158	—	—	81	64	95	90	7	4	—	—
Молодцова заимка (при р. Тарѣ) . . . . .	39	"	137	99	—	—	1	1	16	5	108	78	12	15
Кошкуль (Таншуль), дер. (при оз. Таншуль) . . . . .	24	(1) "	75	64	—	—	—	—	55	48	20	16	—	—
Мамшенкинь (Мамштейкинъ) выс. (при оз. Мамштейкинѣ) . . . . .	17	"	35	43	—	—	—	—	24	33	11	10	—	—
Больше-Мурлинская (Б. озеро, Улу-куль) дер. (при оз. Улу-куль) . . . . .	54	"	162	135	—	—	—	—	101	94	61	41	—	—
Гузенева (Кузенева) дер. (при р. Тарѣ) . . . . .	27	(2) "	73	61	—	—	—	—	71	60	2	1	—	—
Альменова (Тарларѣ) дер. (при р. Тарѣ) . . . . .	24	(1) "	56	42	—	—	—	—	29	26	25	16	2	—
Черталы, дер. (при р. Тарѣ) . . . . .	55	(1) "	149	132	—	—	—	—	60	49	87	80	2	3
Бергаманъ, дер. (при р. Тарѣ) . . . . .	34	"	90	84	—	—	—	—	67	57	23	27	—	—
Инцысь, дер. (при р. Тарѣ) . . . . .	67	(3) "	172	152	4	2	3	1	48	39	116	110	1	—
Казатова дер. (см. II. 17) . . . . .	—	"	—	—	—	—	—	—	—	—	—	—	—	—
Черналинская дер. (см. II. 6) . . . . .	—	"	—	—	—	—	—	—	—	—	—	—	—	—
<b>Итого . . .</b>	<b>1023</b>	<b>(25)</b> "	<b>2776</b>	<b>2426</b>	<b>74</b>	<b>33</b>	<b>339</b>	<b>292</b>	<b>1636</b>	<b>1491</b>	<b>700</b>	<b>586</b>	<b>27</b>	<b>24</b>
<b>Бухарская ин. вол. 2)</b>														
Сеитова дер. (см. I. 6) . . . . .	52	(1) "	110	132	2	2	106	128	2	2	—	—	—	—
Себелякова (Курманова) дер. (см. I. 2) . . . . .	46	"	97	93	—	—	96	92	1	1	—	—	—	—
Соускана дер. (при р. Ошѣ) . . . . .	19	"	54	54	—	—	47	44	2	1	4	9	1	—
Каракуль, дер. (при оз. Каракульскомъ) . . . . .	30	"	112	112	—	—	100	105	12	7	—	—	—	—
Куйгалы, дер. (при оз. Куйгалинскомъ) . . . . .	30	"	91	111	—	—	91	111	—	—	—	—	—	—
Черналинская дер. (при оз. Черналинскомъ) . . . . .	59	(1) "	152	146	—	—	133	134	18	12	—	—	1	—
Улянгуль, дер. . . . .	59	"	110	138	—	—	103	133	—	1	3	2	4	2
Антрашитова дер. (при оз. Антрашитовскомъ) . . . . .	17	"	48	43	—	—	48	43	—	—	—	—	—	—
Новый выс. (при колодцахъ) . . . . .	24	(1) "	65	59	—	—	54	48	11	11	—	—	—	—
Комуслинскій выс. (при оз. Комуслинскомъ) . . . . .	38	"	112	100	1	—	101	92	6	5	4	3	—	—

Въ т. ч. 12—15 банкирь.

Въ т. ч. 12—15 банкирь. Въ т. ч. 12—15 банкирь. Въ т. ч. 12—15 банкирь. Въ т. ч. 12—15 банкирь. Въ т. ч. 12—15 банкирь.



В. Селенія со значительнымъ нерусскимъ населеніемъ (Прод.).

№	Названія волостей, населенныхъ пунктовъ и мѣстоположеніе последнихъ. Volostes, lieux habités et leur situation.	Число хозяйствъ. Nombre de ménages.	Иачин. насел. Population de fait.		Русскіе. Russes.		Сибир. бухарцы. Boukhares de Sibérie.		Корен. тюрки (Тоб., таг. инор.). Tatares de Tobolsk (indigènes)		Татари (крестьяне). Tatares paysans.		Прочіе. M.
			м. h.	ж. f.	м. h.	ж. f.	м. h.	ж. f.	м. h.	ж. f.	м. h.	ж. f.	
1	2	3	4	5	6	7	8	9	10	11	12	13	14
11	Еланькульскій выс. (при оз. Еланькульскомъ) .	69 хоз.	158	195	2	—	147	192	4	—	5	3	—
12	Аубатканъ (Новая), дер. (при оз. Аубатканъ) .	76 (2) "	165	215	—	1	157	211	1	—	7	3	—
13	Усть-Тарская дер. (см. I. 15) . . . . .	19 "	51	46	—	—	50	44	—	2	1	—	—
14	Рычяповская дер. (при р. Иртышѣ) . . . . .	43 (1) "	119	98	—	—	118	98	—	—	1	—	—
15	Атакская дер. (при р. Иртышѣ) . . . . .	26 "	51	55	1	3	50	52	—	—	—	—	—
16	Уйснiя юр. (при р. Уѣ) .	31 "	107	97	—	—	105	93	2	4	—	—	—
17	Казатово сел. (при оз. Казатовомъ) . . . . .	38 "	116	110	—	—	89	82	27	28	—	—	—
18	Коюркуль, дер. (при оз. Коюркульскомъ) . . . . .	35 (2) "	103	81	—	—	103	81	—	—	—	—	—
19	Таксай, дер. (при р. Иртышѣ) . . . . .	18 (1) "	42	47	—	—	29	37	12	10	1	—	—
	Итого . . . . .	729 (9) "	1863	1932	6	6	1727	1820	98	84	26	20	6
III	Коурдакская инор. вол.												
1	Тайчинская дер. (при р. Иртышѣ) . . . . .	96 "	285	265	2	1	—	—	119	101	159	158	5
2	Зимне - Толкачская дер. (при р. Кыкшѣ) . . . . .	5 "	14	12	—	—	—	—	14	12	—	—	—
3	Лѣтне-Толкачская дер. (при р. Иртышѣ) . . . . .	14 "	51	35	—	—	—	—	51	35	—	—	—
4	Нагорно-Аевская (Нагорная) дер. (при оз. Янъ-Иртышѣ) . . . . .	21 "	56	47	3	1	—	—	30	28	23	18	—
5	Лугово-Аевская (Луговая) дер. (при р. Иртышѣ) . . . . .	23 "	78	72	—	—	—	—	73	70	5	2	—
6	Ташетканская дер. (при рч. Эмпсѣ) . . . . .	46 (1) "	140	133	10	3	1	1	56	60	73	69	—
7	Байбинская (Байбахтинская) дер. (при рч. Бикъ-Бердѣ) . . . . .	44 "	147	136	5	—	3	5	77	70	62	61	—
8	Кускунская, дер. (при р. Иртышѣ) . . . . .	22 (1) "	66	55	1	—	5	6	57	47	3	2	—
9	Усть-Тамакская дер. (при оз. Кысларъ-Буранѣ) . . . . .	35 (1) "	103	95	—	—	—	—	—	—	103	95	—
10	Красный Яръ, дер. (при р. Иртышѣ) . . . . .	26 "	78	59	3	—	—	—	46	33	29	26	—

C. Répartition de la population non russe par lieux habités (Suite).

Названія волостей, аселенныхъ пунктовъ и мѣстоположеніе послѣднихъ. Volostes, lieux habités et leur situation.	Число хозяйствъ. Nombre de ménage- ges.	Налич. населен. Population de fait.		Русскіе. Russes.		Сибир. бухарцы. Boukhares de Sibérie.		Коренн. тюрки (Тоб тат. инор.) Tatares de To- bolsk(indigènes).		Татары (кре- стьяне). Tatares paysans.		Прочіе. Autres.	
		м.	ж.	м.	ж.	м.	ж.	м.	ж.	м.	ж.	м.	ж.
		h.	f.	h.	f.	h.	f.	h.	f.	h.	f.	h.	f.
2	3	4	5	6	7	8	9	10	11	12	13	14	15
Большая Кова, дер. (при р. Иртышѣ) . . . . .	6 хоз.	20	17	—	—	—	—	9	12	11	5	—	—
Малая Кова, дер. (при рч. Ушъ-Айрѣ) . . . . .	4 "	13	10	—	—	—	—	13	10	—	—	—	—
Пачукова дер. (при рч. Ушъ-Айрѣ) . . . . .	13 "	42	34	2	1	—	—	40	33	—	—	—	—
<b>Итого . . .</b>	<b>355 (3) "</b>	<b>1093</b>	<b>970</b>	<b>26</b>	<b>6</b>	<b>9</b>	<b>12</b>	<b>585</b>	<b>511</b>	<b>468</b>	<b>436</b>	<b>5</b>	<b>5</b>
<b>Саргатская ин. вол.</b>													
Ишимское сел. (при р.р. Иртышѣ и Ишимѣ)	87 (1) "	218	178	59	63	—	—	132	97	15	14	12	4
Обаргуль, дер. (при р. Иртышѣ) . . . . .	43 "	101	106	—	—	2	1	95	102	4	3	—	—
Сосманова дер. (при р. Иртышѣ) . . . . .	24 "	60	68	3	2	—	—	57	66	—	—	—	—
Сильчибаги, дер. (при р. Иртышѣ) . . . . .	57 (1) "	115	140	2	2	3	2	91	114	19	22	—	—
Тюрьметьянская (Тярмет- ская) д. (при р.Ишимѣ)	37 (2) "	75	94	—	—	—	—	70	89	5	5	—	—
Шеванская дер. (при р. Ишимѣ) . . . . .	69 (2) "	167	159	—	—	—	—	162	151	5	8	—	—
Итнинскій выс. (при р. Ишимѣ) . . . . .	18 "	53	39	—	—	—	—	53	39	—	—	—	—
Аутоманская дер. (при р. Ишимѣ) . . . . .	20 (1) "	47	50	—	—	—	—	32	30	15	20	—	—
<b>Итого . . .</b>	<b>355 (7) "</b>	<b>836</b>	<b>834</b>	<b>64</b>	<b>67</b>	<b>5</b>	<b>3</b>	<b>692</b>	<b>688</b>	<b>63</b>	<b>72</b>	<b>12</b>	<b>4</b>
<b>Тавско-Утузская инор. вол.</b>													
Гавинская дер. (при р. Иртышѣ) . . . . .	34 "	97	94	—	—	14	12	83	82	—	—	—	—
Кипово-Кулларовская (Ка- занская) дер. (при рч. Кипѣ) . . . . .	33 (1) "	94	72	3	5	—	—	84	60	6	6	1	1
Больше-Кулларовская (Лу- говая) дер. (при р. Иртышѣ) . . . . .	38 "	113	86	—	—	—	—	105	83	5	1	3	2
Мало-Кулларовская (На- горная) дер. (при оз. Ундуклѣ) . . . . .	14 "	34	37	—	—	—	—	31	35	3	2	—	—
Утузская дер. (при оз. Старицѣ) . . . . .	55 "	174	156	3	—	5	8	143	125	23	23	—	—
<b>Итого . . .</b>	<b>174 (1) "</b>	<b>512</b>	<b>445</b>	<b>6</b>	<b>5</b>	<b>19</b>	<b>20</b>	<b>446</b>	<b>385</b>	<b>37</b>	<b>32</b>	<b>4</b>	<b>3</b>

В. Селенія со значительнымъ нерусскимъ населеніемъ (Прод.).

№	Названія волостей и населенныхъ пунктовъ и мѣстоположеніе послѣднихъ. Volostes, lieux habités et leur situation.	Число хозяйствъ. Nombre de ménages.	Налич. населен. Population de fait.		Русскіе. M. h.
			М. h.	Ж. f.	
1	2	3	4	5	6
VI	Аевская вол. . . . .	1457 ( 57) х.	3279	3501	3070
	Въ т. ч.:				
1	Уваровна, дер. (при рч. Няговѣ) . . . . .	41 "	99	96	5
VII	Бергамакская вол. . . . .	2 у. 3176 (109) "	8762	8905	8454
	Въ т. ч.:				
1	Ляпуновка, дер. (при рч. Тунгускѣ) . . . . .	67 "	186	213	132
2	Муромцевское сел. (при р. Тарѣ) . . . . .	2 " 346 ( 24) "	878	836	781
VIII	Бутаковская вол. . . . .	1565 ( 59) "	4296	4366	3909
	Въ т. ч.:				
1	Ермаковна, дер. (при рч. Ермаковѣ) . . . . .	83 ( 1) "	195	206	124
2	Чухонская (Большая Бугень) дер. (при рч. Бугени) . . . . .	34 ( 3) "	104	100	7
3	Орикова дер. (при колодцахъ) . . . . .	29 ( 1) "	88	66	5
4	Матвѣевскій выс. (при колодцахъ) . . . . .	11 "	50	32	16
XI	Карташевская вол. . . . .	2306 ( 35) "	6483	6343	6332
	Въ т. ч.:				
1	Шадринскій пос. (при рч. Иртеѣ) . . . . .	40 "	102	105	49
XVII	Слободчиковская вол. . . . .	1213 ( 25) "	3059	3272	2967
	Въ т. ч.:				
1	Ново-Никольскій пос. (при р. Иртышѣ) . . . . .	34 "	84	78	25
XVIII	Сѣдельниковская вол. . . . .	1 " 1658 ( 28) "	4585	4667	4358
	Въ т. ч.:				
1	Ивановская дер. (при рч. Черной) . . . . .	74 "	201	213	61
2	Павловскій пос. (при рч. Исасѣ) . . . . .	30 "	84	62	59
XIX	Такмыкская вол. . . . .	1731 ( 41) "	5079	5202	4968
	Въ т. ч.:				
1	Ботвина дер. (при рч. Бызовкѣ) . . . . .	80 ( 2) "	226	239	191
XXI	Поселенія внѣ волостей . . . . .	225 ( 9) "	729	605	430
	Въ т. ч.:				
1	Орловскій пересел. пос., лѣсорубная приставъ и уваль въ районѣ Тевризск. вол. (при рч. Кайсѣ) . . . . .	25 "	98	54	8
2	Урайскій пос. въ районѣ Сѣдельн. вол. (при рч. Ураѣ) . . . . .	11 "	34	30	0
3	Казенно-оброцн. статья „Лебязья“ (зимн. посел. киргизъ) . . . . .	40 "	131	131	0
4	Казенно-оброцн. участ. „Коурцевскій“ (зимн. посел. киргизъ) . . . . .	13 "	36	35	0
5	Казенная лѣсорубка (въ пред. Тевризской вол.) . . . . .	1 "	69	—	0

Répartition de la population non russe par lieux habités (Suite).

Киргизы. Kirghises.		Чуваш. Tchouvaches.		Коренн. тюрки (Гоб. тар. инор.) Tatares de To- sibok(indigenes)		Татары (кре- стьяне). Tatares peysans.		Зыряне. Zyriens.		Мордва. Mordvines.		Черемисы. Tcheremis- ses.		Эсты. Esthes.		Финны. Finnois.	
М. h.	Ж. f.	М. h.	Ж. f.	М. h.	Ж. f.	М. h.	Ж. f.	М. h.	Ж. f.	М. h.	Ж. f.	М. h.	Ж. f.	М. h.	Ж. f.	М. h.	Ж. f.
10	11	12	13	14	15	16	17	18	19	20	21	22	23	24	25	26	27
—	—	112	105	—	—	12	8	4	6	15	9	—	—	—	—	7	9
—	—	94	87	—	—	—	—	—	—	—	—	—	—	—	—	—	—
1	—	7	7	—	—	24	27	—	—	61	50	1	4	19	12	11	2
—	—	—	—	—	—	—	—	—	—	54	49	—	—	—	—	—	—
—	—	—	—	—	—	—	—	—	—	5	1	—	—	19	12	2	1
—	—	62	70	4	2	6	—	14	8	1	2	13	15	53	29	162	154
—	—	56	66	—	—	—	—	—	—	—	—	—	—	—	—	—	—
—	—	—	—	—	—	—	—	—	—	—	—	—	—	2	—	95	95
—	—	—	—	—	—	—	—	—	—	—	—	—	—	43	28	29	26
—	—	—	—	—	—	—	—	—	—	—	—	—	—	2	—	32	26
—	—	—	—	—	—	10	5	—	—	56	48	—	—	3	2	—	—
—	—	—	—	—	—	—	—	—	—	52	45	—	—	—	—	—	—
—	—	21	23	—	—	5	5	—	—	3	5	40	40	—	—	—	—
—	—	19	23	—	—	—	—	—	—	—	—	40	40	—	—	—	—
4	—	—	—	3	3	—	—	138	151	—	—	—	—	—	—	1	1
—	—	—	—	—	—	—	—	138	151	—	—	—	—	—	—	—	—
—	—	—	—	—	—	—	—	—	—	—	—	—	—	—	—	—	—
—	—	—	1	—	—	16	6	—	1	5	10	1	2	9	6	—	—
—	—	—	—	—	—	4	2	—	—	—	—	—	—	—	—	—	—
165	164	3	2	78	—	2	—	5	2	1	—	—	—	—	—	3	2
—	—	—	—	16	—	—	—	—	—	—	—	—	—	—	—	—	—
—	—	—	—	—	—	—	—	—	—	—	—	—	—	—	—	—	—
129	129	—	—	—	—	—	—	—	—	—	—	—	—	—	—	—	—
36	35	—	—	—	—	—	—	—	—	—	—	—	—	—	—	—	—
—	—	—	—	62	—	—	—	—	—	—	—	—	—	—	—	—	—

В. Селенія со значительнымъ нерусскимъ населеніемъ (Прод.).

С. Répartition de la population non russe par lieux habités (Suite).

№	Поляки. Polonais.		Латыши. Lettes.		Нѣмцы. Allemands.		Цыгане. Bohémiens.		Евреи Juifs.		Прочіе M.
	м. h.	ж. f.	м. h.	ж. f.	м. h.	ж. f.	м. h.	ж. f.	м. h.	ж. f.	
1	28	29	30	31	32	33	34	35	36	37	38
VI	31	27	2	—	—	1	20	22	—	—	6
1	—	—	—	—	—	—	—	—	—	—	—
VII	113	60	16	6	15	9	—	—	21	17	19
1	—	—	—	—	—	—	—	—	—	—	—
2	33	20	14	6	11	6	—	—	8	5	3
VIII	36	7	12	6	2	—	14	9	—	—	8
1	—	—	—	—	—	—	—	—	—	—	—
2	—	—	—	—	—	—	—	—	—	—	—
3	—	—	11	6	—	—	—	—	—	—	—
4	—	—	—	—	—	—	—	—	—	—	—
XI	65	19	2	—	3	—	—	—	3	5	9
1	1	—	—	—	—	—	—	—	—	—	—
XVII	17	5	1	—	—	—	—	—	4	4	1
1	—	—	—	—	—	—	—	—	—	—	—
XVIII	70	49	—	—	—	—	8	5	—	—	2 <sup>2)</sup>
1	—	—	—	—	—	—	—	—	—	—	—
2	25	20	—	—	—	—	—	—	—	—	—
XIX	61	49	4	2	3	2	8	6	—	—	4
1	31	32	—	—	—	—	—	—	—	—	—
XXI	36	27	1	—	2	—	—	—	—	—	1
1	—	—	—	—	—	—	—	—	—	—	—
2	28	22	—	—	—	—	—	—	—	—	—
3	—	—	—	—	—	—	—	—	—	—	—
4	—	—	—	—	—	—	—	—	—	—	—
5	—	—	—	—	—	—	—	—	—	—	—

1) Въ т. ч. остяковъ 1 ж.

2) Въ т. ч. остяковъ 2 м. 3 ж.

. Распределение инородцевъ по языку и по мѣсту приписки <sup>1)</sup>.  
 . partition de la population indigène d'après sa langue et son domicile.

Языкъ <sup>2)</sup> .	Волости и населенн. мѣста <sup>2)</sup> .
Langue.	Volostes et lieux habités.
40	41
I—XXI.	I—XXI.
Бухарцы.	Бухарцы.
скій яз. №№ I (339—292); 727—1820); III (9—12); 5—3); V (19—20); XII XIV (1—); XV (2—); I (5—4); XXI (2—)= 1 м. 2151 ж.	Бухарская ин. вол. №№ I (339—292); II (1727—1820); III (9—12); IV (5—3); V (19—20); XII (2—); XIV (1—); XV (2—); XVIII (5—4); XXI (2—)=2111 м. 2151 ж.
Гобольскіе татары.	Тобольскіе татары.
скій яз. №№ I (1636— II (98—84); III (585— IV (669—675); V (446— VIII (4—2); XV (—2; (1—); XVIII (3—3); XX XXI 1 (16—); 5 (62—)= м. 3153 ж. яз. №№ IV 1 (23—13); (1—); XVI (1—)=25 м.	Аялынская ин. вол. №№ I (1636—1491); II (96—82); VIII (4—2); XV (—2); XX (4—); XXI. 1 (16—)=1756 м. 1577 ж. Коурдакская инор. вол. №№ II. 1 (1—); 3 (1—); III (585— 511);=587 м. 511 ж. Саргатская ин. вол. №№ II (1—2); IV (692—688); XVIII (3—3); XX (5—); XXI. 5 (61—)=761 м. 693 ж. Тавско-Утузская ин. вол. №№ V (446—385); XVI (1—); XX (1—)=448 м. 385 ж. Неуказанн. ин. вол. №№ XIII (1—); XVI. 5 (1—)=2 м.
Киргизы.	
скій яз. II (1—); VI— (167—164) = 168 м. к.	
Остяки (угорскіе).	Остяки (угорскіе).
скій яз.: = 3 м. 4 ж.	Неуказанн. ин. вол. = 3 м. 4 ж.



## 7. Туринскій округъ.

## Б. Волости и управы.

№	Названія городовъ, волостей и инор. управъ. Villes et volostes (oupraves).	Число хозяйствъ. Nombre de ménages.	Наличное населеніе. Population de fait.		Русскіе.
			м. h.	ж. f.	м. h.
1	2	3	4	5	6
	<b>Гор. Туринскъ.</b>	<b>6 у. 599 ( 25) х.</b>	<b>1480</b>	<b>1688</b>	<b>1402</b>
I	Вагильская инор. упр. . . . .	26 ( 1) "	70	45	18
II	Больше-Кондинская инор. упр. . . . .	119 ( 5) "	377	320	67
III	Верхне-Кондинская инор. вол. . . . .	27 ( 1) "	71	61	17
IV	Мало-Кондинская инор. вол. . . . .	26 "	79	76	9
V	Усть-Кондинская инор. вол. . . . .	20 "	62	53	4
VI	Кошукская инор. вол. . . . .	179 ( 3) "	451	482	50
VII	Куртумовская инор. упр. . . . .	55 "	118	142	12
VIII	Верхне-Пелымская инор. упр. . . . .	49 ( 3) "	130	126	33
IX	Сосвинская инор. упр. . . . .	36 ( 1) "	90	90	25
X	Верхне-Табаринская инор. упр. . . . .	112 "	304	312	30
XI	Нижне-Табаринская инор. упр. . . . .	55 ( 3) "	141	151	34
XII	Тахтанская инор. упр. . . . .	59 ( 1) "	125	154	22
XIII	Благовѣщенская вол. . . . .	993 ( 25) "	2626	2997	2604
XIV	Гаринская вол. . . . .	415 ( 5) "	1075	1214	1063
XV	Дымковская вол. . . . .	761 ( 29) "	1923	2147	1911
XVI	Жуновская вол. . . . .	752 ( 13) "	2144	2356	2103
XVII	Корнинская вол. . . . .	1237 ( 33) "	3209	3241	3195
XVIII	Кошукская вол. . . . .	723 ( 14) "	1653	1940	1545
XIX	Пелымская вол. . . . .	730 ( 12) "	1941	2051	1908
XX	Пушкарёвская вол. . . . .	1604 ( 29) "	4315	4634	4303
XXI	Слободо-Туринская вол. . . . .	1227 ( 31) "	3370	3399	3353
XXII	Табаринская вол. . . . .	526 ( 3) "	1435	1462	1386
XXIII	Усениновская вол. . . . .	991 ( 25) "	2839	3047	2814
XXIV	Шухруповская вол. . . . .	957 ( 20) "	2576	2691	2541
XXV	Поселенія внѣ волостей. . . . .	228 ( 4) "	770	540	707
	<b>Итого въ округѣ. . . . .</b>	<b>11907 (261) "</b>	<b>31894</b>	<b>33731</b>	<b>29754</b>
	<b>Всего съ городомъ. . . . .</b>	<b>6 " 12506 (286) "</b>	<b>33374</b>	<b>35419</b>	<b>31156</b>

1) Въ т. ч. 6 м. 7 ж. татаръ и 12 м. 10 ж. цыганъ.

2) Въ т. ч. 21 м. 16 ж. цыганъ.

3) Въ т. ч. 14 м. 5 ж. татаръ (крест.).

C. Répartition de la population par volostes et oupraves.

Ж. f.	Вогулы. Vogoules.		Поляки. Polonais.		Прочие Autres.		Распределение „прочихъ“. Répartition des „autres“.					
	М. h.	Ж. f.	М. h.	Ж. f.	М. h.	Ж. f.	Въ городѣ. Dans la ville.		Въ волостяхъ. Dans les volostes.		Въ округѣ. Dans le district.	
9	10	11	12	13	14	15	16					
—	—	—	46	22	32	15						
—	52	39	—	—	—	—						
—	310	292	—	—	—	—						
—	54	48	—	—	—	—						
—	70	75	—	—	—	—						
—	58	51	—	—	—	—						
—	395	461	—	—	6	2						
128	—	—	—	—	—	—						
—	93	102	—	—	4	1						
—	65	78	—	—	—	—						
—	274	288	—	—	—	—						
—	107	123	—	—	—	—						
—	103	123	—	—	—	—						
—	—	—	1	—	21 <sup>1)</sup>	17 <sup>1)</sup>						
—	8	16	2	4	2	—						
—	—	—	—	2	12	16						
7	—	—	1	1	37 <sup>2)</sup>	16 <sup>2)</sup>						
—	—	—	5	6	9	1						
—	80	90	3	8	23 <sup>3)</sup>	5 <sup>3)</sup>						
—	26	20	2	—	5	1						
—	—	—	5	—	6	2						
—	1	—	5	3	11	—						
—	43	43	2	—	3	—						
—	—	—	3	3	22 <sup>4)</sup>	11 <sup>4)</sup>						
1	—	—	8	1	27 <sup>5)</sup>	9						
—	33	10	21	9	9	3						
136	1772	1859	58	37	197	84						
136	1772	1859	104	59	229	99						
							Итого . . . 32 15 197 84 229 99					

<sup>1)</sup> въ т. ч. 14 м. 7 ж. зырянъ.

<sup>2)</sup> въ т. ч. 11 м. зырянъ.



Б.а. Распредѣленіе инородцевъ по языку и по мѣсту приписки.  
B.a. Répartition de la population indigène d'après sa langue et son dom

Языкъ. Langue.	Волости и инородн. управы. Volostes et oupraves.
<p style="text-align: center;">17</p> <p style="text-align: center;"><b>Бухарцы.</b> Татарскій яз. = 13 м. 8 ж.</p> <p style="text-align: center;"><b>Тобольскіе татары.</b> Татарскій яз. №№ VII (20—6); XVI (—5); XVIII (2—); XX (1—); XXII (1—)=24 м. 11 ж; Русскій яз. №№ VII (86—122); XVI (3—2); XXIV (—1)=89 м. 125 ж.</p> <p style="text-align: center;"><b>Вогулы.</b> Вогульскій яз. №№ I (52—36); II (307—287); III—IV (124—123); V (56—44); VI (118—128); VIII (33—42); XII (1—); XIV (1—1); XVIII (67—74)=759 м. 735 ж. Русскій яз. №№ I (—3); II (3—5); V (2—7); VI (277—333); VIII (60—60); IX (65—78); X (274—288); XI (107—123); XII (102—123); XIV (7—15); XVIII (13—16); XIX (26—20); XXI (1—); XXII (43—43); XXV (33—10)=1013 м. 1124 ж.</p> <p style="text-align: center;"><b>Остяки (угорскіе).</b> Остяцкій яз.=3 м. 1 ж.</p>	<p style="text-align: center;">18</p> <p style="text-align: center;"><b>Бухарцы.</b> Бухарская ин. вол. (Тюм. окр.)=13 м. 8 ж.</p> <p style="text-align: center;"><b>Тобольскіе татары.</b> Куртумовская ин. упр. №№ VII (106—128); XVI (3—7)= м. 135 ж. Прочія и неуказанн. инор. вол. №№ XVIII (2—); (1—); XXII (1—); XXIV (—1);=4 м. 1 ж.</p> <p style="text-align: center;"><b>Вогулы.</b> Вагильская ин. упр. №№ I (52—39); V (1—); VIII (1—); XIX (3—)=57 м. 41 ж. Больше-Кондинская ин. упр. №№ II (310—292); IV (—)=310 м. 293 ж. Верхне-Кондинская инор. вол. № III (54—48)=54 м. 4 ж. Мало-Кондинская инор. вол. № IV (69—74)=69 м. 7 ж. Усть-Кондинская инор. вол. №№ V (57—51); XII (—); XIX (4—1)=62 м. 52 ж. Кошукская инор. вол. №№ VI (395—461); XVIII (80—)=475 м. 549 ж. Верхне-Пельмская инор. упр. №№ VIII (92—100); (7—7)=99 м. 107 ж. Сосвинская ин. упр. № IX (63—77)=63 м. 77 ж. Верхне-Табаринская ин. упр. №№ X (274—288); XI (3—); XXII (43—43)=277 м. 293 ж. Нижне-Табаринская ин. упр. № XI (104—118)=104 м. 118 ж. Табаринская ин. вол. (безъ указ. какая) №№ XXI (—); (—)=44 м. 43 ж. Тахтанская ин. упр. №№ IX (2—1); XII (102—123); (3—2)=107 м. 126 ж. Прочія и неуказанн. инор. вол. и упр. №№ IV (1—); (8—16); XVIII (—2); XIX (9—10); XXV (33—10)=107 м. 38 ж.</p> <p style="text-align: center;"><b>Остяки (угорскіе).</b> Неуказанн. ин. вол.=3 м. 1 ж.</p>

В. Селенія (кочевья и зимовья) инородцевъ.

C. Répartition de la population indigène par lieux habités.

Названія волостей, населенныхъ пунктовъ и мѣстоположеніе послѣднихъ. Volostes, lieux habités et leur situation.	Число хозяйствъ. Nombre de ménages.		Налич. населен.		Русскіе. Russes.		Коренн. тюрки (Тоб. тат. инор.) Tatars de Tobolsk (indigènes).		Вогулы. Vogoules.		Поляки. Polonais.		Прочіе. Autres.	
			Population de fait.											
			м.	ж.	м.	ж.	м.	ж.	м.	ж.	м.	ж.	м.	ж.
2	3	4	5	6	7	8	9	10	11	12	13	14	15	
<b>Вагильская инор. вол.</b>														
Осинскій пауль (при рч. Освѣ)	7	хоз.	24	7	6	—	—	—	18	7	—	—	—	—
Каменскій пауль (при рч. Камѣ)	6	"	13	6	3	2	—	—	10	4	—	—	—	—
Заозерный пауль (при оз. Озерѣ)	3	"	4	3	—	—	—	—	4	3	—	—	—	—
Сотниковскій пауль (при рч. Вагильской)	4	"	9	11	—	—	—	—	9	11	—	—	—	—
Тынинскій пауль (при рч. Вагильской)	3	(1) "	6	4	2	1	—	—	4	3	—	—	—	—
Успинскій пауль (при рч. Вагильской)	3	"	14	14	7	3	—	—	7	11	—	—	—	—
<b>Итого . . .</b>	<b>26</b>	<b>(1) "</b>	<b>70</b>	<b>45</b>	<b>18</b>	<b>6</b>	<b>—</b>	<b>—</b>	<b>52</b>	<b>39</b>	<b>—</b>	<b>—</b>	<b>—</b>	<b>—</b>
<b>Больше-Кондинская инор. вол.</b>														
Евринскій пауль (при рч. Еврѣ)	12	"	31	29	—	1	—	—	31	28	—	—	—	—
Саульпаульскій (д. Денисова) (при рч. Еврѣ)	2	"	8	4	1	—	—	—	7	4	—	—	—	—
Еондринскій пауль (при рч. Еврѣ)	2	"	5	2	—	—	—	—	5	2	—	—	—	—
Сатыгинское сел. (при оз. Туманѣ)	15	"	51	36	28	15	—	—	23	21	—	—	—	—
Варпаульскій пауль (при оз. Туманѣ)	6	"	17	12	5	2	—	—	12	10	—	—	—	—
Рахтинскій пауль (при рч. Эхтамѣ)	2	"	4	4	—	—	—	—	4	4	—	—	—	—
Левинскій пауль (при рч. Левѣ)	5	"	18	17	—	—	—	—	18	17	—	—	—	—
Учинскій пауль (при р. Учинѣ)	15	"	44	42	8	2	—	—	36	40	—	—	—	—
Потышинскій (Агырпаульскій) пауль (при р. Кондѣ)	3	"	18	12	2	—	—	—	16	12	—	—	—	—
Ушинскій пауль (при р. Кондѣ)	6	"	25	18	6	3	—	—	19	15	—	—	—	—
Тетерскій пауль (при рч. Тетерѣ)	3	(1) "	20	7	8	4	—	—	12	3	—	—	—	—
Виш-Тетерскій (Усть-Тетерскій) пауль (при рч. Тетерѣ)	4	"	15	15	—	—	—	—	15	15	—	—	—	—
Потананскій пауль (при рч. Тетерѣ)	4	(1) "	7	10	—	—	—	—	7	10	—	—	—	—
Ушананскій пауль (при рч. Ушанѣ)	4	"	10	9	—	—	—	—	10	9	—	—	—	—
Метлокскій пауль (при р. Малой Кондѣ)		(1) "	1	—	—	—	—	—	1	—	—	—	—	—
Кашатскій пауль (при рч. Кашатѣ)	6	"	17	19	1	—	—	—	16	19	—	—	—	—
Лывдымскій пауль (при р. Юкондѣ)	5	"	10	16	—	—	—	—	10	16	—	—	—	—
Яхвот-паульскій пауль (при р. Юкондѣ)	6	"	22	22	1	—	—	—	21	22	—	—	—	—

В. Селенія (кочевья и зимовья) инородцевъ (Прод.).

№	Названія волостей и населенныхъ пунктовъ и мѣстоположеніе послѣднихъ. Volostes, lieux habités et leur situation.	Число хозяйствъ. Nombre de ménages.		Налич. населен.		Русскіе.		Коренн. турки (об. тур. инор).		Вогулы.		Поляки.		m
				Population de fait.		Russes.		Tatares de Tobolsk (indigènes).		Vogoules.		Polonais.		
				м. h.	ж. f.	м. h.	ж. f.	м. h.	ж. f.	м. h.	ж. f.	м. h.	ж. f.	
1	2	3	4	5	6	7	8	9	10	11	12	13	14	
19	Саминскій пауль (при рч. Тапѣ)	2	хоз.	1	2	—	—	—	—	1	2	—	—	—
20	Талькулинскій пауль (при р. Кондѣ)	1	"	4	1	2	—	—	—	2	1	—	—	—
21	Папгутапскій пауль (при р. Кондѣ)	3	"	11	10	—	—	—	—	11	10	—	—	—
22	Тоскильскій (Тоскливскій) пауль (при р. Кондѣ)	5	(1) "	9	9	3	1	—	—	6	8	—	—	—
23	Токлованскій пауль (при р. Кондѣ)	1	"	1	4	—	—	—	—	1	4	—	—	—
24	Мурахскій пауль (при рч. Мурхѣ)	(1)	"	1	—	—	—	—	—	1	—	—	—	—
25	Тапинскій пауль (при р. Тапѣ)	3	"	14	11	1	—	—	—	13	11	—	—	—
26	Паульскій (Пауль - Паульскій) пауль (при р. Кондѣ)	4	"	13	9	1	—	—	—	12	9	—	—	—
	Итого . . .	119	(5) "	377	320	67	28	—	—	310	292	—	—	—
III	Верхне-Кондинская ил. вол.													
1	Мало-Шаимскій пауль (при рч. Шаимкѣ)	4	"	6	6	1	—	—	—	5	6	—	—	—
2	Пауль-Шаимское сел. (при рч. Шаимкѣ)	7	(1) "	20	15	9	6	—	—	11	9	—	—	—
3	Турсунтскій пауль (при р. Кондѣ)	4	"	12	9	6	3	—	—	6	6	—	—	—
4	Умытинскій (Шинишульскій) пауль (при рч. Умытѣ)	3	"	7	7	—	—	—	—	7	7	—	—	—
5	Пачерахскій пауль (при р. Кондѣ)	2	"	4	10	1	4	—	—	3	6	—	—	—
6	Корчобскій (Корчанскій) пауль (при оз. Корчанскомъ)	1	"	4	1	—	—	—	—	4	1	—	—	—
7	Орантурскій пауль (при оз. Орантурѣ)	3	"	10	9	—	—	—	—	10	9	—	—	—
8	Ессунтскій пауль (при р. Кондѣ)	1	"	1	1	—	—	—	—	1	1	—	—	—
9	Юмнельскій пауль (при рч. Эсѣ)	2	"	7	3	—	—	—	—	7	3	—	—	—
	Итого . . .	27	(1) "	71	61	17	13	—	—	54	48	—	—	—
IV	Мало-Кондинская инор. вол.													
1	Нейтаминскій пауль . . . . .	6	"	23	20	2	1	—	—	21	19	—	—	—
2	Олымскій пауль (при рч. Олымѣ)	7	"	19	19	1	—	—	—	18	19	—	—	—
3	Супринскій пауль (при рч. Супрѣ)	8	"	21	22	6	—	—	—	15	22	—	—	—
4	Мортымскій пауль (при рч. Муломѣ)	5	"	16	15	—	—	—	—	16	15	—	—	—
	Итого . . .	26	"	79	76	9	1	—	—	70	75	—	—	—

## C. Répartition de la population indigène par lieux habités (Suite).

Названія волостей и населенных пунктов и мѣстоположеніе послѣднихъ. Volostes, lieux habités et leur situation.	Число хозяйствъ. Nombre de ménages.	Наличн. населен. Population de fait.		Русскіе. Russes.		Корен. тюрки (Тоб. тат. инор.) Tatars de Tobolsk (indigènes).		Вогулы. Vogoules.		Поляки. Polonais.		Прочіе. Autres.		
		М.	Ж.	М.	Ж.	М.	Ж.	М.	Ж.	М.	Ж.	М.	Ж.	
		h.	f.	h.	f.	h.	f.	h.	f.	h.	f.	h.	f.	
2	3	4	5	6	7	8	9	10	11	12	13	14	15	
Усть-Кондинская ин. в.														
Худяковскій пауль (при рч. Пелымкѣ) . . . . .	4	хов.	11	11	—	—	—	—	11	11	—	—	—	
Усть-Кондинскій пауль (при рч. Кондинкѣ) . . . . .	4	"	17	19	—	1	—	—	17	18	—	—	—	
Россошный пауль (при рч. Пелымкѣ) . . . . .	2	"	8	7	—	—	—	—	8	7	—	—	—	
Воргинскій пауль (при оз. Русскомъ) . . . . .	9	"	23	14	4	1	—	—	19	13	—	—	—	
Копычевскій пауль (при оз. Копычевскомъ) . . . . .	1	"	3	2	—	—	—	—	3	2	—	—	—	
Итого . . . . .	20	"	62	53	4	2	—	—	58	51	—	—	—	
Кошукская инор. вол.														
Кошукское село . . . . .	48 (2)	"	111	142	—	—	—	—	111	142	—	—	—	
Бильтина дер. (при рч. Бильтинкѣ) . . . . .	19	"	47	52	14	13	—	—	33	39	—	—	—	
Большіе Чандыри, дер. (при р. Тавдѣ) . . . . .	28	"	73	68	13	4	—	—	60	64	—	—	—	
Янычкова дер. (при оз. Янычковскомъ) . . . . .	25	"	72	66	9	—	—	—	58	64	—	—	5 2	
Шайтанка, дер. (при оз. Шайтанскомъ) . . . . .	14	"	55	38	14	2	—	—	40	36	—	—	1 —	
Мало-Городищенское сел. (при оз. Гузеевомъ) . . . . .	18	"	46	55	—	—	—	—	46	55	—	—	—	
Больше-Городищенское сел. (при оз. Гузеевомъ) . . . . .	27 (1)	"	47	61	—	—	—	—	47	61	—	—	—	
Гузеева дер. (при оз. Гузеевомъ)	}	см. XVIII	—	—	—	—	—	—	—	—	—	—	—	
Десяткина (Ваганова) дер. (при рр. Тавдѣ и Десяткиной)			—	—	—	—	—	—	—	—	—	—	—	—
Евсѣйнова (Евсѣевская) дер. (при зал. р. Тавды)			—	—	—	—	—	—	—	—	—	—	—	—
Малые Чандыри, дер. (при р. Тавдѣ)			—	—	—	—	—	—	—	—	—	—	—	—
Тагильская дер. (при р. Тавдѣ)			—	—	—	—	—	—	—	—	—	—	—	—
Итого . . . . .	179 (3)	"	451	482	50	19	—	—	395	461	—	—	6 2	
Куртумовская инор. вол.														
Ильтеева (Байгарина) дер. (при р. Турѣ) . . . . .	15	"	34	42	2	7	32	35	—	—	—	—	—	
Куртумова дер. (при р. Турѣ)	18	"	35	46	3	2	32	44	—	—	—	—	—	
Илясова (Калтышева) дер. (при р. Турѣ) . . . . .	9	"	19	21	—	2	19	19	—	—	—	—	—	
Андричинская (Яръ) дер. (при р. Турѣ) . . . . .	13	"	30	33	7	3	23	30	—	—	—	—	—	
Итого . . . . .	55	"	118	142	12	14	106	128	—	—	—	—	—	

В. Селенія (кочевья и зимовья) инородцевъ (Прод.).

№	Названія волостей и населенныхъ пунктовъ и мѣстоположеніе послѣднихъ. Volostes, lieux habités et leur situation.	Число хозяйствъ. Nombre de ménages.	Налич. населен. Population de fait.		Русскіе. Russes.		Коренн. тюрки (Тоб. тат. инор.) Tatars de Tobolsk (indigènes).		Вогулы. Vogoules.		Поляки. Polonais.		и др.
			м. h.	ж. f.	м. h.	ж. f.	м. h.	ж. f.	м. h.	ж. f.	м. h.	ж. f.	
1	2	3	4	5	6	7	8	9	10	11	12	13	14
VIII	<b>Верхне-Пелымская ин. вол.</b>												
1	Накатайскій (Дьяковскій) пауль (при рч. Накатасѣ) . . . . .	2	хоз.	9	6	1	—	—	8	6	—	—	—
2	Омелинскій (Похлымскій) пауль (при рч. Пелымкѣ) . . . . .	10	"	24	31	1	1	—	23	30	—	—	—
3	Стенинскій пауль (при рч. Пелымкѣ) . . . . .	2	"	5	6	—	1	—	5	5	—	—	—
4	Зарѣчный пауль (при рч. Пелымкѣ) . . . . .	5 (1)	"	9	9	2	—	—	6	9	—	—	1
5	Больше-Лѣсинскій пауль (при оз. Нуртурѣ) . . . . .	3	"	7	8	4	5	—	3	3	—	—	—
6	Торлинскій пауль (при оз. Туманѣ) . . . . .	2	"	7	2	—	—	—	7	2	—	—	—
7	Бѣгуновскій пауль (при оз. Туманѣ) . . . . .	3	"	9	3	2	—	—	7	3	—	—	—
8	Сальтовскій пауль (при рч. Пелымкѣ) . . . . .	3	"	7	4	—	—	—	7	4	—	—	—
9	Вотпинскій пауль (при рч. Пелымкѣ) . . . . .	3	"	9	8	1	—	—	8	8	—	—	—
10	Массавскій пауль (при рч. Пелымкѣ) . . . . .	5	"	11	18	3	—	—	8	18	—	—	—
11	Вершинскій пауль (при рч. Пелымкѣ) . . . . .	6	"	16	13	4	—	—	9	12	—	—	—
12	Верхне-Пелымское сел. (при оз. Туманѣ) . . . . .	3 (2)	"	14	12	12	10	—	2	2	—	—	—
13	Шантальская дер. (при рч. Пелымкѣ) . . . . .	2	"	3	6	3	6	—	—	—	—	—	—
	<b>Итого . . .</b>	<b>49 (3)</b>	"	<b>130</b>	<b>126</b>	<b>33</b>	<b>23</b>	—	<b>93</b>	<b>102</b>	—	—	<b>4<sup>1)</sup></b>
IX	<b>Сосвинская инор. вол.</b>												
1	Милеевскій пауль (при р. Сосвѣ) . . . . .	4	"	12	14	2	2	—	10	12	—	—	—
2	Ереминскій пауль (при р. Сосвѣ) . . . . .	7	"	20	18	6	—	—	14	18	—	—	—
3	Махтыльскій пауль (при р. Сосвѣ) . . . . .	19	"	39	41	3	3	—	36	38	—	—	—
4	Артюшинскій пауль (при р. Сосвѣ) . . . . .	4	"	14	8	13	6	—	1	2	—	—	—
5	Корниловскій выс. № 1 (при р. Сосвѣ) . . . . .	2	"	5	8	1	1	—	4	7	—	—	—
6	Корниловскій выс. № 2 (при р. Сосвѣ) . . . . .	(1)	"	—	1	—	—	—	—	1	—	—	—
	<b>Итого . . .</b>	<b>36 (1)</b>	"	<b>90</b>	<b>90</b>	<b>25</b>	<b>12</b>	—	<b>65</b>	<b>78</b>	—	—	—
X	<b>Верхне - Табаринская инор. вол.</b>												
1	Кошинскій пауль (при рч. Ураѣ) . . . . .	30	"	80	73	3	—	—	77	73	—	—	—

1) Въ т. ч.: 3 м. 1 ж. остяковъ.

## C. Répartition de la population indigène par lieux habités (Suite).

Названія волостей и населенных пунктов и мѣстоположеніе послѣднихъ. Volostes, lieux habités et leur situation.	Число хозяйствъ. Nombre de ménages.		Налич. населен. Population de fait.		Русскіе. Russes.		Корен. тюрки. (Тоб. тар. инор). Tatars de Tobolsk (indigènes).		Вогулы. Vogoules.		Поляки. Polonais.		Прочіе. Autres.	
			м.	ж.	м.	ж.	м.	ж.	м.	ж.	м.	ж.	м.	ж.
			h.	f.	h.	f.	h.	f.	h.	f.	h.	f.	h.	f.
2	3	4	5	6	7	8	9	10	11	12	13	14	15	
Кулебаевскій пауль (д. Кузнецова) (при р. Тавдѣ) . . . . .	47	хоз.	127	138	11	10	—	—	116	128	—	—	—	—
Куміянскій пауль (д. Галкина) (при р. Тавдѣ) . . . . .	13	"	36	44	5	3	—	—	31	41	—	—	—	—
Усть-Шагульскій пауль (д. Казарова) (при р. Тавдѣ) . . . . .	8	"	21	25	2	1	—	—	19	24	—	—	—	—
Сотниковскій пауль (при р. Тавдѣ) . . . . .	14	"	40	32	9	10	—	—	31	22	—	—	—	—
<b>Итого . . . . .</b>	<b>112</b>	"	<b>304</b>	<b>312</b>	<b>30</b>	<b>24</b>	—	—	<b>274</b>	<b>288</b>	—	—	—	—
<b>Нижне-Табаринская инор. вол.</b>														
Горожанскій (Городокъ) пауль (при р. Тавдѣ) . . . . .	19 (1)	"	52	60	9	10	—	—	43	50	—	—	—	—
Тормальскій пауль (при оз. Истокѣ) . . . . .	19 (1)	"	46	42	13	9	—	—	33	33	—	—	—	—
Чулинскій пауль (при р. Тавдѣ) . . . . .	11	"	23	32	7	4	—	—	16	28	—	—	—	—
Черминскій пауль (при оз. Тартѣ) . . . . .	6 (1)	"	20	17	5	5	—	—	15	12	—	—	—	—
<b>Итого . . . . .</b>	<b>55 (3)</b>	"	<b>141</b>	<b>151</b>	<b>34</b>	<b>28</b>	—	—	<b>107</b>	<b>123</b>	—	—	—	—
<b>Тахтанская инор. вол.</b>														
Юртовскій пауль (при р. Тавдѣ) . . . . .	1	"	2	2	—	—	—	—	2	2	—	—	—	—
Востоковскій пауль (при р. Тавдѣ) . . . . .	2	"	6	6	—	—	—	—	6	6	—	—	—	—
Линтовскій пауль (при р. Тавдѣ) . . . . .	17	"	44	53	9	14	—	—	35	39	—	—	—	—
Пашенный пауль (при рч. Пашенной) . . . . .	9 (1)	"	21	26	1	2	—	—	20	24	—	—	—	—
Рашкинскій пауль (при р. Лозьвѣ) . . . . .	2	"	4	4	—	—	—	—	4	4	—	—	—	—
Кузинскій пауль (при р. Лозьвѣ) . . . . .	7	"	15	13	1	1	—	—	14	12	—	—	—	—
Таншинскій пауль (при р. Лозьвѣ) . . . . .	6	"	6	9	4	2	—	—	2	7	—	—	—	—
Кондратьевскій пауль (при р. Лозьвѣ) . . . . .	11	"	18	23	7	12	—	—	11	11	—	—	—	—
Синдейскій 1-ый пауль (при рч. Синдейкѣ) . . . . .	3	"	7	14	—	—	—	—	7	14	—	—	—	—
Синдейскій 2-ой пауль (при рч. Синдейкѣ) . . . . .	1	"	2	4	—	—	—	—	2	4	—	—	—	—
<b>Итого . . . . .</b>	<b>59 (1)</b>	"	<b>125</b>	<b>154</b>	<b>22</b>	<b>31</b>	—	—	<b>103</b>	<b>123</b>	—	—	—	—
<b>Табаринская вол. . . . .</b>	<b>526 (3)</b>	"	<b>1435</b>	<b>1462</b>	<b>1386</b>	<b>1419</b>	1	—	<b>43</b>	<b>43</b>	2	—	3	—
Въ т. ч.:														
Чернавское (Голова) сел. (при рч. Черной) . . . . .	22	"	57	70	44	50	—	—	13	20	—	—	—	—
<b>Поселенія внѣ волостей . . . . .</b>	<b>228 (4)</b>	"	<b>770</b>	<b>540</b>	<b>707</b>	<b>518</b>	—	—	<b>33</b>	<b>10</b>	<b>21</b>	<b>9</b>	<b>9</b>	<b>3</b>
Въ т. ч.:														
Никольскій пос. (Суконная фабр.) . . . . .	211 (4)	"	722	494	662	474	—	—	33	10	20	8	7	2

В.а. Распределение инородцевъ по языку и по мѣсту приписки.

Языкъ. Langue.	Волости (управы) и насел. мѣста. Volostes (oupraves) et lieux habités.
1	2
<p>I. Вогулы. Вогульскій яз.=52 м. 36 ж. Русскій яз. №№ 1 (-2); 6 (-1)=3 ж.</p>	<p>I. Вогулы. Вагильская ин. вол.=52 м. 39 ж.</p>
<p>II. Вогулы. Вогульскій яз.=307 м. 287 ж. Русскій яз. № 4 (3-5)=3 м. 5 ж.</p>	<p>II. Вогулы. Больше-Кондинская ин. вол.=310 м. 292 ж.</p>
<p>III. Вогулы. Вогульскій яз.=54 м. 48 ж.</p>	<p>III. Вогулы. Верхне-Кондинская ин. вол.=54 м. 48 ж.</p>
<p>IV. Вогулы. Вогульскій яз.=70 м. 75 ж.</p>	<p>IV. Вогулы. Больше-Кондинская ин. вол. № 2 (-1)=1 ж. Мало-Кондинская ин. вол.=69 м. 74 ж. Неуказанной вол. № 2 (1-)=1 м.</p>
<p>V. Вогулы. Вогульскій яз.=56 м. 44 ж. Русскій яз. №№ 3 (-2); 4 (2-5)=2 м. 7 ж.</p>	<p>V. Вогулы. Вагильская ин. вол. № 5 (1-)=1 м. Усть-Кондинская ин. вол.=57 м. 51 ж.</p>
<p>VI. Вогулы. Вогульскій (и русскій) яз. №№ 3-4 (118-128)=118 м. 128 ж. Русскій яз.=277 м. 333 ж.</p>	<p>VI. Вогулы. Кошукская ин. вол.=395 м. 461 ж.</p>
<p>VII. Тобольскіе татары. Татарскій яз. №№ 1 (5-); 2 (13-3); 4 (2-3)=20 м. 6 ж. Русскій яз. №№ 1 (27-35); 2 (19-41); 3 (19-19); 4 (21- 27)=86 м. 122 ж.</p>	<p>VII. Тобольскіе татары. Куртумовская ин. вол.=106 м. 128 ж.</p>

Répartition de la population indigène d'après sa langue et son domicile.

Языкъ. Langue.	Волости (управы) и насел. мѣста. Volostes (oupraves) et lieux habités.
1	2
<p>VIII. Вогулы. Уральскій яз. №№ 1(1—); 8—11 (2—42)=33 м. 42 ж. Енисейскій яз. №№ 1 (7—6); 2—7 (1—52); 12 (2—2)=60 м. 60 ж.</p>	<p>VIII. Вогулы. Вагильская ин. вол. № 4 (1—2)=1 м. 2 ж. Верхне-Пельмская ин. вол.=92 м. 100 ж.</p>
<p>IX. Вогулы. Уральскій яз.=— Енисейскій яз.=65 м. 78 ж.</p>	<p>IX Вогулы. Сосвинская ин. вол.=63 м. 77 ж. Тахтанская ин. вол. № 2 (2—1)=2 м. 1 ж.</p>
<p>X. Вогулы. Уральскій яз.=— Енисейскій яз.=274 м. 288 ж.</p>	<p>X. Вогулы. Верхне-Табаринская ин. вол.=274 м. 288 ж.</p>
<p>XI. Вогулы. Уральскій яз.=— Енисейскій яз.=107 м. 123 ж.</p>	<p>XI. Вогулы. Верхне-Табаринская ин. вол. №№ 1 (1—2); 2 (2—2); 3 (—1)=3 м. 5 ж. Нижне-Табаринская ин. упр. №№ 1 (42—48); 2 (31—31); 3 (16—27); 4 (15—12)=104 м. 118 ж.</p>
<p>XII. Вогулы. Уральскій яз. № 8 (1—)=1 м. Енисейскій яз.=102 м. 123 ж.</p>	<p>XII. Вогулы. Усть-Ковдинская ин. упр. № 3 (1—)=1 м. Тахтанская ин. вол.=102 м. 123 ж.</p>
<p>XIII—XXV. таблицу на стр. 80.</p>	<p>XIII—XXV. См. таблицу на стр. 80.</p>



## 8. Тюкалинскій округъ.

## Б. Волости и районы.

№	Названія городовъ, волостей и районовъ. Villes et volostes.	Число хозяйствъ. Nombre de ménages.	Наличное населеніе. Population de fait.		Русскіе.	
			м. h.	ж. f.	м. h.	ж. f.
1	2	3	4	5	6	7
	<b>Гор. Тюкалинскъ . . . . .</b>	<b>10 у. 652 ( 14) х.</b>	<b>2323</b>	<b>1756</b>	<b>2076</b>	
I	Киргизскіе аулы въ районѣ Драгунской вол. . . . .	" 227 "	654	622	—	
II	Киргизскіе аулы въ районѣ Крупянской вол. . . . .	" 18 "	64	37	—	
III	Киргизскіе аулы въ районѣ Кулачинской вол. . . . .	" 64 "	288	187	49	
IV	Киргизскіе аулы въ районѣ Лузинской вол. . . . .	" 56 "	178	169	—	
V	Киргизскіе аулы въ районѣ Любинской вол. . . . .	" 26 "	77	77	—	
VI	Киргизскіе аулы въ районѣ Больше-Песчанской вол. . . . .	" 35 "	93	89	—	
VII	Киргизскіе аулы въ районѣ Серебрянской вол. . . . .	" 29 "	90	79	—	
VIII	Аулы киргизовъ на казенной и крест. землѣ . . . . .	" 219 "	749	656	6	
IX	Баженовская вол. . . . .	I " 1738 ( 19) "	4861	4946	4689	4
X	Драгунская вол. . . . .	" 1711 ( 16) "	4987	4753	4949	4
XI	Еланская вол. . . . .	" 1728 ( 22) "	4868	4860	4639	4
XII	Камышинская вол. . . . .	" 1222 ( 48) "	3184	3167	2590	2
XIII	Нарасукская вол. . . . .	" 1599 ( 28) "	4359	4407	4255	4
XIV	Ново-Нарасукская вол. . . . .	" 1319 ( 18) "	3480	3433	3414	3
XV	Кобырданская вол. . . . .	I " 2203 ( 55) "	6839	6639	6679	6
XVI	Колмановская вол. . . . .	" 1918 ( 12) "	5900	5580	5785	5
XVII	Крупянская вол. . . . .	" 873 ( 6) "	2542	2413	2520	2
XVIII	Крутинская вол. . . . .	I " 1533 ( 14) "	4225	4211	4164	4
XIX	Кулачинская вол. . . . .	" 1465 ( 7) "	5107	4796	4895	4
XX	Кулиновская вол. . . . .	" 2604 ( 23) "	8381	7889	7750	7
XXI	Локтинская вол. . . . .	" 811 ( 18) "	2649	2465	1593	1
XXII	Лузинская вол. . . . .	" 1649 ( 13) "	4829	4660	4662	4
XXIII	Любинская вол. . . . .	" 1533 ( 4) "	5129	4830	4925	4
XXIV	Нагибинская вол. . . . .	" 779 ( 7) "	2300	2209	2263	2
XXV	Пановская вол. . . . .	" 1195 ( 17) "	3622	3592	3431	3
XXVI	Больше-Песчанская вол. . . . .	" 1299 ( 7) "	3953	3872	3833	3
XXVII	Покровская вол. . . . .	" 1894 ( 15) "	6105	5848	4854	4
XXVIII	Саргатская вол. . . . .	" 1131 ( 12) "	3256	3193	3078	3
XXIX	Серебрянская вол. . . . .	" 1747 ( 13) "	5680	5283	5604	5
XXX	Сыропятская вол. . . . .	" 1642 ( 29) "	5364	4812	4809	4
XXXI	Поселенія внѣ волостей и въ районѣ Зап.-Сибирской жел. дор. . . . .	" 172 ( 44) "	626	506	410	
	<b>Итого въ округѣ . . . . .</b>	<b>3 у. 34439 (447) х.</b>	<b>104439</b>	<b>100280</b>	<b>95846</b>	<b>93</b>
	<b>Всего съ городомъ . . . . .</b>	<b>13 у. 35091 (461) х.</b>	<b>106762</b>	<b>102036</b>	<b>97922</b>	<b>94</b>

## B. Répartition de la population par volostes et territoires.

Kirghises.	Татары (крестьяне). Tatares (paysans).		Зыряне. Zyriens.		Мордва. Mordvines.		Эсты. Esthes.		Финны. Finnois.		Поляки. Polonais.		Литовцы. Lithuaniens.	
	ж. f.	м. h.	ж. f.	м. h.	ж. f.	м. h.	ж. f.	м. h.	ж. f.	м. h.	ж. f.	м. h.	ж. f.	м. h.
9	10	11	12	13	14	15	16	17	18	19	20	21	22	23
1	36	3	1	—	4	—	3	—	1	—	54	27	—	—
619	2	3	—	—	—	—	—	—	—	—	—	—	—	—
37	1	—	—	—	—	—	—	—	—	—	—	—	—	—
172	1	—	—	—	—	—	—	—	—	—	—	—	—	—
169	1	—	—	—	—	—	—	—	—	—	—	—	—	—
77	—	—	—	—	—	—	—	—	—	—	—	—	—	—
89	—	—	—	—	—	—	—	—	—	—	—	—	—	—
79	—	—	—	—	—	—	—	—	—	—	—	—	—	—
645	3	2	—	—	—	—	—	—	—	—	—	—	—	—
6	33	23	—	—	13	12	—	—	—	—	99	73	—	—
—	2	—	—	—	—	—	—	—	1	—	23	12	1	1
29	1	—	1	1	5	8	5	1	8	1	33	16	1	—
38	—	—	—	—	2	1	191	194	57	51	22	4	5	—
39	5	1	—	—	—	—	2	—	—	—	36	9	4	—
—	7	6	—	—	—	—	1	—	1	1	35	12	—	—
—	14	3	—	—	4	—	2	—	—	—	93	38	3	1
8	14	4	—	—	3	4	—	—	1	1	54	19	—	—
—	—	—	—	—	6	3	—	—	—	—	13	3	—	—
2	1	—	—	—	2	2	—	—	—	—	27	11	—	—
119	1	—	—	—	5	5	2	1	2	—	13	7	—	—
35	4	—	517	473	1	1	—	—	1	3	18	10	—	—
—	1	—	—	—	6	2	477	445	191	152	6	—	—	—
17	8	6	4	3	77	74	5	5	—	—	20	17	2	—
—	3	2	—	—	1	1	—	—	3	—	20	18	19	6
—	1	—	—	—	—	—	2	—	—	—	20	6	—	—
—	6	3	—	—	—	—	5	1	35	23	25	8	9	5
5	1	—	—	—	—	—	—	—	—	—	33	26	—	—
51	14	15	388	363	27	17	223	209	2	—	100	74	15	9
7	9	5	—	—	110	101	—	—	1	—	30	10	7	5
10	7	3	1	1	—	—	—	—	3	—	20	13	7	10
11	6	2	1	—	130	113	—	—	—	—	44	55	—	—
110	—	—	—	—	—	1	—	—	—	—	28	11	1	—
2374	146	78	912	841	392	345	915	856	306	232	812	452	74	37
2375	182	81	913	841	396	345	918	856	307	232	866	479	74	37

№	Названія городовъ, волостей и районовъ. Villes et volostes.	Латыши.		Нѣмцы.		Шведы.		Цыгане.
		м. h.	ж. f.	м. h.	ж. f.	м. h.	ж. f.	
1	2	24	25	26	27	28	29	30
	<b>Гор. Тюкалинскъ . . . . .</b>	3	—	13	3	—	—	32
I	Киргизскіе аулы въ районѣ Драгунской вол. . . . .	—	—	—	—	—	—	—
II	Киргизскіе аулы въ районѣ Крупянской вол. . . . .	—	—	—	—	—	—	—
III	Киргизскіе аулы въ районѣ Кулачинской вол. . . . .	—	—	1	—	—	—	—
IV	Киргизскіе аулы въ районѣ Лузинской вол. . . . .	—	—	—	—	—	—	—
V	Киргизскіе аулы въ районѣ Любинской вол. . . . .	—	—	—	—	—	—	—
VI	Киргизскіе аулы въ районѣ Больше-Песчанской вол. . . . .	—	—	—	—	—	—	—
VII	Киргизскіе аулы въ районѣ Серебрянской вол. . . . .	—	—	—	—	—	—	—
VIII	Поселенія киргизовъ на казенной и крест. землѣ . . . . .	—	—	—	—	—	—	—
IX	Баженовская вол. . . . .	3	—	8	1	—	—	6
X	Драгунская вол. . . . .	1	—	2	1	—	—	4
XI	Еланская вол. . . . .	44	15	28	5	11	—	—
XII	Камышинская вол. . . . .	267	259	5	4	2	3	7
XIII	Карасунская вол. . . . .	2	—	7	—	1	—	5
XIV	Ново-Карасунская вол. . . . .	—	—	6	4	—	—	15
XV	Кобырдакская вол. . . . .	4	1	5	—	1	—	17
XVI	Колмаковская вол. . . . .	4	—	2	2	—	—	13
XVII	Крупянская вол. . . . .	—	—	2	—	—	—	—
XVIII	Крутинская вол. . . . .	7	4	6	5	1	—	13
XIX	Кулачинская вол. . . . .	3	6	11	4	1	—	—
XX	Куликовская вол. . . . .	2	2	12	3	2	1	—
XXI	Локтинская вол. . . . .	319	299	53	55	2	1	—
XXII	Лузинская вол. . . . .	3	8	2	3	—	—	—
XXIII	Любинская вол. . . . .	146	122	6	1	—	—	1
XXIV	Нагибинская вол. . . . .	2	—	1	—	—	—	7
XXV	Пановская вол. . . . .	81	83	11	5	6	3	9
XXVI	Больше-Песчанская вол. . . . .	65	57	1	—	1	—	—
XXVII	Покревская вол. . . . .	274	257	106 <sup>1)</sup>	81 <sup>1)</sup>	2	—	—
XXVIII	Саргатская вол. . . . .	2	2	6	—	1	—	4
XXIX	Серебрянская вол. . . . .	1	—	10	—	1	—	—
XXX	Сыропятская вол. . . . .	345	300	6	—	—	—	—
XXXI	Поселенія внѣ волостей и въ районѣ Зап.-Сибирской жел. дор. . . . .	9	6	10	—	—	—	—
	<b>Итого въ округѣ . . .</b>	<b>1584</b>	<b>1421</b>	<b>307</b>	<b>196</b>	<b>33</b>	<b>10</b>	<b>101</b>
	<b>Всего съ городомъ . . .</b>	<b>1587</b>	<b>1421</b>	<b>320</b>	<b>199</b>	<b>33</b>	<b>10</b>	<b>133</b>

<sup>1)</sup> Въ т. ч. 100 м. и 80 ж. показавшихъ „люсеранскій“ языкъ.

B. Répartition de la population par volostes et territoires (Suite).

Juifs.		Прочие.		Autres.		Распределение «прочих».				Répartition des «autres».				Языкъ.		Langue.	
Ж.	ф.	м.	ж.	м.	ж.	Въ городѣ.		Въ волостяхъ.		Въ округѣ.							
33	34	35	36				37										
38	41	1															
—	—	—															
—	—	—															
—	—	—															
—	—	—															
—	—	—															
6	1	—															
—	2	2															
47	8	5															
—	3	—															
—	1	—															
—	1	1															
—	15	12															
3	2	1															
—	1	—															
6	—	—															
8	2	—															
25	4	2															
—	1	—															
1	6	8															
—	3	—															
2	—	—															
—	4	1															
6	—	—															
20	2	3															
4	—	—															
—	5	2															
—	7	5															
18	1	—															
146	69	42															
184	110	43															
			Итого .				41	1	69	42	110	43					
							Киргизы.										
											Киргизскій яз. = 2812 м. 2356 ж.						
											Татарскій яз. № XXII (1--)= 1 м.						
											Русскій яз. №№ VIII (11-19); XXVII(1-)= = 12 м. 19 ж.						
											Остяки (угорские)						
											Остяцкій яз. = 1 м. — ж.						



В. Селенія (кочевья) со значительн. нерусскимъ населеніемъ.

№	Названія волостей, районовъ, населенныхъ пунктовъ и мѣстоположеніе послѣднихъ. Volostes, lieux habités et leur situation.	Число хозяйствъ. Nombre de ménages.	Налич. населен. Population de fait.		Русскіе. Russes.		Киргизы. Kirghises.		Поляки. Polonais.		Прочіе. Autres.		Языки. Langues.
			м.	ж.	м.	ж.	м.	ж.	м.	ж.	м.	ж.	
			h.	f.	h.	f.	h.	f.	h.	f.	h.	f.	
1	2	3	4	5	6	7	8	9	10	11	12	13	14
I	Киргизскіе аулы въ районѣ Драгунской вол.												I.
1	Ауль Букорбаева . . . . .	10 хоз.	29	26	—	—	29	26	—	—	—	—	Киргизы
2	Ауль Тюлюпа Байбалова . . . . .	4 "	12	9	—	—	12	9	—	—	—	—	Киргизы
3	Ауль Желтоспая Долобаева . . . . .	9 "	27	22	—	—	27	22	—	—	—	—	Киргизы
4	Ауль Джусупа Черкалова . . . . .	6 "	20	19	—	—	20	19	—	—	—	—	Киргизы
5	Ауль Мусапыра Челогаева . . . . .	6 "	13	13	—	—	13	13	—	—	—	—	Киргизы
6	Ауль Исы Кувбаканова . . . . .	17 "	47	43	—	—	47	43	—	—	—	—	Киргизы
7	Ауль Кузюновъ . . . . .	13 "	40	31	—	—	40	31	—	—	—	—	Киргизы
8	Ауль Сармановъ . . . . .	15 "	35	34	—	—	35	34	—	—	—	—	Киргизы
9	Ауль Баналовъ . . . . .	16 "	49	49	—	—	49	49	—	—	—	—	Киргизы
10	Ауль Бесембаевъ . . . . .	3 "	8	11	—	—	8	11	—	—	—	—	Киргизы
11	Ауль Суюндука . . . . .	11 "	26	26	—	—	26	26	—	—	—	—	Киргизы
12	Ауль Мананпаева . . . . .	8 "	25	18	—	—	25	18	—	—	—	—	Киргизы
13	Ауль Данеяровъ . . . . .	13 "	43	39	—	—	43	39	—	—	—	—	Киргизы
14	Ауль Конжетаевъ . . . . .	23 "	84	71	—	—	84	71	—	—	—	—	Киргизы
15	Ауль № 3 Назгомбая . . . . .	10 "	22	28	—	—	22	28	—	—	—	—	Киргизы
16	Ауль Зимоваевъ . . . . .	10 "	29	20	—	—	29	20	—	—	—	—	Киргизы
17	Ауль Букербаевъ . . . . .	9 "	20	24	—	—	18	21	—	—	2	3	Киргизы
18	Ауль № 4 Мартозы Булевскаго . . . . .	14 "	40	45	—	—	40	45	—	—	—	—	Киргизы
19	Ауль № 5 Муса Абдурійсова . . . . .	30 "	85	94	—	—	85	94	—	—	—	—	Киргизы
	Итого . . . . .	227 хоз.	654	622	—	—	652	619	—	—	2	3	Киргизы

1) Татары-крестьяне.

C. Répartition de la population non russe par lieux habités

Названія волостей, раіоновъ, населенныхъ пунктовъ и мѣстоположеніе послѣднихъ. Volostes, lieux habités et leur situation.	Число хозяйствъ. Nombre de ménages.	Наличн. населен. Population de fait.		Русскіе. Russes.		Киргизы. Kirghises.		Поляки. Polonais.		Прочіе. Autres.		Языкѣ. Langue.
		м. h.	ж. f.	м. h.	ж. f.	м. h.	ж. f.	м. h.	ж. f.	м. h.	ж. f.	
		4	5	6	7	8	9	10	11	12	13	
Киргизскій ауль въ районѣ Крупянской в.	18 хоз.	64	37	—	—	63	37	—	—	1	—	II. Киргизы. Киргизскій яз. = 63 м. 37 ж.
Киргизск. заимки въ районѣ Кулачинской в.												
Беревкинская заимка . . .	8 "	46	24	—	—	46	24	—	—	—	—	
Суняевская заимка . . .	5 "	27	6	5	2	21	4	—	—	1	—	III.
Сахотинская заимка . . .	7 "	56	21	31	6	24	15	—	—	1	—	Киргизы.
Иванкевича заимка . . .	4 "	14	8	—	—	14	8	—	—	—	—	Киргизскій яз. = 237 м. 172 ж.
Романовская заимка . . .	6 "	28	23	13	7	15	16	—	—	—	—	
Бремѣвская заимка . . .	3 "	8	8	—	—	8	8	—	—	—	—	
Птичій казен.-оброцн. уч.	23 "	78	68	—	—	78	68	—	—	—	—	
Малякинскій казен.-оброцн. участ. . . . .	8 "	31	29	—	—	31	29	—	—	—	—	
<b>Итого . . .</b>	<b>64 хоз.</b>	<b>288</b>	<b>187</b>	<b>49</b>	<b>15</b>	<b>237</b>	<b>172</b>	—	—	<b>2</b>	—	IV.
Киргизскіе аулы въ районѣ Лузинской. вол.												Киргизы.
Ауль № 1 Балашевскій . . .	13 хоз.	46	42	—	—	45	42	—	—	1	—	Киргизскій яз. = 177 м. 169 ж.
" № 2 Шантуровскій . . .	16 "	42	44	—	—	42	44	—	—	—	—	
" № 4 Кирейскій . . .	3 "	12	8	—	—	12	8	—	—	—	—	
" № 4 Айтень . . . . .	4 "	10	13	—	—	10	13	—	—	—	—	
" № 4 (безъ названія)	8 "	28	25	—	—	28	25	—	—	—	—	
Зарословское сел. (при оз. Правдиномъ) . . . . .	3 "	12	14	—	—	12	14	—	—	—	—	
Шиловскій казенн. участ.	9 "	28	23	—	—	28	23	—	—	—	—	
<b>Итого . . .</b>	<b>56 хоз.</b>	<b>178</b>	<b>169</b>	—	—	<b>177</b>	<b>169</b>	—	—	<b>1</b>	—	



Тат.-крест.  
Тат.-крест. 1 м.; нѣмецъ 1 м.

В. Селенія (кочевья) со значительн. нерусскимъ населеніемъ (Проц.

№	Названія волостей, районовъ, населенныхъ пунктовъ и мѣстоположеніе послѣднихъ. Volostes, lieux habités et leur situation.	Число хозяйствъ. Nombre de ménages.	Налич. населен.		Русскіе.		Киргизы.		Поляки.		Прочіе.		Языки. Langues.
			Population de fait.		Russes.		Kirghises.		Polonais.		Autres.		
			м. h.	ж. f.	м. h.	ж. f.	м. h.	ж. f.	м. h.	ж. f.			
1	2	3	4	5	6	7	8	9	10	11	12	13	14
V	Киргизскіе аулы въ районѣ Любинской вол.												V. Киргизскіе
1	Икебаевъ ауль . . . . .	11 хоз.	33	42	—	—	33	42	—	—	—	—	Киргизскіе =77 м.
2	Махтоваевъ ауль . . . . .	8 "	24	19	—	—	24	19	—	—	—	—	
3	Наурзалишъ Мауна ауль . . . . .	2 "	6	6	—	—	6	6	—	—	—	—	
4	Зимобаевъ-Хлетовъ ауль . . . . .	5 "	14	10	—	—	14	10	—	—	—	—	
	Итого . . . . .	26 "	77	77	—	—	77	77	—	—	—	—	
VI	Киргизскіе аулы въ районѣ Больше-Песчанской вол.												VI. Киргизскіе
1	Монобаевъ ауль . . . . .	6 "	13	12	—	—	13	12	—	—	—	—	Киргизскіе =93 м.
2	Ауль на Еремкинскомъ участкѣ . . . . .	29 "	80	77	—	—	80	77	—	—	—	—	
	Итого . . . . .	35 "	93	89	—	—	93	89	—	—	—	—	
VII	Киргизскіе аулы въ районѣ Серебрянской в.												VII. Киргизскіе
1	Юрты киргизовъ . . . . .	16 "	40	49	—	—	40	49	—	—	—	—	Киргизскіе =90 м.
2	Киргизскій ауль . . . . .	13 "	50	30	—	—	50	30	—	—	—	—	
	Итого . . . . .	29 "	90	79	—	—	90	79	—	—	—	—	
VIII	Киргизскіе аулы на казенн. и крест. землѣ.												VIII. Киргизскіе
1	Киргизскій ауль на Артемьевскомъ участкѣ . . . . .	14 "	38	32	—	—	38	32	—	—	—	—	Киргизскіе =729 м.
2	Киргизскій ауль на Пятковскомъ участ. . . . .	63 "	217	182	—	—	121	179	—	—	3	2	Русскіе : (11—19) 19 ж.

## C. Répartition de la population non russe par lieux habités (Suite).

Названія волостей, районовъ, населенныхъ пунктовъ и мѣстоположеніе послѣднихъ. Volostes, lieux habités et leur situation.	Число хозяйствъ. Nombre de ménages.	Налгн. населен Population de fait.		Русскіе. Russes.		Киргизы. Kirghises.		Поляки. Polonais.		Прочіе. Autres.	
		м. h.	ж. f.	м. h.	ж. f.	м. h.	ж. f.	м. h.	ж. f.	м. h.	ж. f.
		4	5	6	7	8	9	10	11	12	13
Киргизскій ауль на Казенно - Токаревскомъ уч.	13 хоз.	44	45	—	—	44	45	—	—	—	—
Сѣнерскій ауль . . . . .	12 "	37	36	—	—	37	36	—	—	—	—
Коротковскій ауль . . . . .	8 "	37	33	—	—	37	33	—	—	—	—
Атабаева хуторъ . . . . .	39 "	137	122	—	—	137	122	—	—	—	—
Сараева хуторъ . . . . .	5 "	37	30	6	8	31	22	—	—	—	—
Курепина хуторъ . . . . .	4 "	11	19	—	—	11	19	—	—	—	—
Андреевскій хуторъ . . . . .	4 "	24	18	—	—	24	18	—	—	—	—
Киргизскій ауль (безъ названія) . . . . .	33 "	107	84	—	—	107	84	—	—	—	—
Киргизскія юрты на Борисовскомъ участкѣ (I Тюкалинскаго лѣснич.)	10 "	29	26	—	—	29	26	—	—	—	—
Киргизскія юрты на Гниловскомъ участ. (I Тюкал. лѣснич.) . . . . .	7 "	17	13	—	—	17	13	—	—	—	—
Киргизскія юрты на Лисьевскомъ № 53 участ. (I Тюкал. лѣснич.) . . . . .	7 "	14	16	—	—	14	16	—	—	—	—
Итого . . . . .	219 "	749	656	6	9	740	645	—	—	31)	21)



В. Селенія (кочевья) со значительн. нерусскимъ населеніемъ (Прод.)

№	Названія волостей, раіоновъ, населенныхъ пунктовъ и мѣстоположеніе послѣднихъ. Volostes, lieux habités et leur situation.	Число хозяйствъ. Nombre de ménages.	Налич. населен. Population de fait.		Русскіе. Russes.		Киргизы. M. h.
			м. h.	ж. f.	м. h.	ж. f.	
1	2	3	4	5	6	7	8
IX	<b>Баженовская вол.</b> . . . . .	1 у. 1738 (19) х.	4861	4946	4689	4824	5
	Въ т. ч.:						
1	Баженовское сел. (при оз. Баженовѣ).	1 " 414 ( 7) "	1293	1318	1231	1282	—
2	Деспоть-Зеновичская (Новое-Поле) дер. (при колодцахъ) . . . . .	" 27 "	72	72	22	20	—
XI	<b>Еланская вол.</b> . . . . .	" 1728 (22) "	4868	4860	4639	4729	44
	Въ т. ч.:						
1	Еланское сел. (при рч. Быструшкѣ).	" 327 ( 5) "	902	945	822	895	2
2	Ауль киргизовъ . . . . .	" 9 ( 5) "	33	22	1	—	32
XII	<b>Камышинская вол.</b> . . . . .	" 1222 (48) "	3184	3167	2590	2610	33
	Въ т. ч.:						
1	Караульная (Мангутъ) дер. (при оз. Мангутѣ) . . . . .	" 73 ( 3) "	213	202	187	170	24
2	Чухонская дер. (кол. Рожкова) (при прудѣ) . . . . .	" 173 ( 4) "	533	506	15	2	—
XX	<b>Куликовская вол.</b> . . . . .	" 2604 (23) "	8381	7889	7750	7334	49
	Въ т. ч.:						
1	Кирсановка (Половинка) дер. (при колодцахъ) . . . . .	" 71 "	229	190	90	67	—
2	Киберско-Спасная (Зырянская, Круглая) (при оз. Кругломъ) . . . . .	" 45 "	153	121	16	18	1
3	Спасная (Тарбуга), дер. (при рч. Тарбугѣ) . . . . .	" 74 ( 4) "	220	218	2	—	—
XXI	<b>Локтинская вол.</b> . . . . .	" 811 (18) "	2649	2465	1593	1511	—
	Въ т. ч.:						
1	Нарва (Крестьянка), дер. . . . .	" 19 "	67	59	3	1	—
2	Гельсингфорсъ (Пупково) дер. (при р. Оми) . . . . .	" 37 "	116	93	4	2	—
3	Ковалёва дер. (при колодцахъ) . . . . .	" 112 ( 4) "	303	278	6	4	—
4	Рига (Чернинка), дер. (при р. Оми) . . . . .	" 103 ( 3) "	214	233	1	9	—
5	Ревель (Слюшкина), дер. (при р. Оми) . . . . .	" 80 ( 3) "	202	170	—	1	—
6	Займки частныхъ лицъ . . . . .	" 50 ( 2) "	127	117	—	—	—
XXII	<b>Лузинская вол.</b> . . . . .	" 1649 (13) "	4829	4660	4662	4518	34
	Въ т. ч.:						
1	Гусиновая (Барская, Правдина) дер. (при оз. Гусиномъ) . . . . .	" 108 "	297	302	217	233	5

## C. Répartition de la population non russe par lieux habités.

Zyriens.		Мордва. Mordvines.		Эсты. Esthes.		Финны. Finnois.		Поляки. Polonais.		Литовцы. Lithuaniens.		Латыши. Lettes.		Нѣмцы. Allemands.		Цыгане. Bohémiens.		Евреи. Juifs.		Прочие. Autres.		Языкъ. Langue.
ж. f.	м. h.	ж. f.	м. h.	ж. f.	м. h.	ж. f.	м. h.	ж. f.	м. h.	ж. f.	м. h.	ж. f.	м. h.	ж. f.	м. h.	ж. f.	м. h.	ж. f.	м. h.	ж. t.		
13	14	15	16	17	18	19	20	21	22	23	24	25	26	27	28	29	30	31	32	33	34	
—	13	12	—	—	—	—	99	73	—	—	3	—	8	1	6	1	4	6	1	—	IX—XXXI.	
—	2	2	—	—	—	—	22	8	—	—	1	—	4	1	—	—	1	—	1	—	Киргизы.	
—	—	—	—	—	—	—	50	52	—	—	—	—	—	—	—	—	—	—	—	—	Киргизскій яз.	
1	5	8	5	1	8	1	33	16	1	—	44	15	28	5	—	—	40	47	19	8	№ IX(5—6); X	
—	1	1	4	—	2	—	10	5	—	—	19	9	7	—	—	—	26	30	9	5	(1—); XI (44—	
—	2	1	191	194	57	51	22	4	5	—	267	259	5	4	7	6	—	—	5	—	29); XII (33—	
—	—	—	1	1	1	1	—	—	—	—	—	—	—	—	—	—	—	—	—	—	88); XIII (41—	
—	—	—	189	192	50	46	1	—	4	—	262	257	4	3	7	6	—	—	1	—	39); XV (2—);	
473	1	1	—	—	1	3	18	10	—	—	2	2	12	3	—	—	21	25	6	3	XVI (17—8);	
123	—	—	—	—	—	—	—	—	—	—	—	—	—	—	—	—	—	—	—	—	XVIII (—2);	
102	1	1	—	—	—	—	—	—	—	—	—	—	—	—	—	—	—	—	—	—	XIX 166—119);	
218	—	—	—	—	—	—	—	—	—	—	—	—	—	—	—	—	—	—	—	—	XX (49—35);	
—	6	2	477	445	191	152	6	—	—	—	319	299	53	55	—	—	—	—	3	1	XXII (33—17);	
—	—	—	17	18	23	20	—	—	—	—	—	4	24	16	—	—	—	—	—	—	XXIII (2—);	
—	—	—	17	18	94	71	—	—	—	—	—	1	—	—	—	—	—	—	—	—	XXVI 15—5);	
—	—	—	196	184	36	38	—	—	—	—	62	50	2	2	—	—	—	—	—	—	XXVII (71—	
—	—	—	4	4	—	—	1	—	—	—	191	194	17	26	—	—	—	—	—	—	51); XXVIII(5—	
—	—	—	193	163	—	—	—	—	—	—	3	2	6	4	—	—	—	—	—	—	7); XXIX (21—	
—	—	—	46	52	33	23	—	—	—	—	45	35	3	7	—	—	—	—	—	—	10); XXX (16—	
3	77	74	5	5	—	—	20	17	2	—	3	8	2	3	—	—	6	1	6	8	11); XXXI (151	
—	75	68	—	—	—	—	—	—	—	—	—	—	—	—	—	—	—	—	—	—	—110)=672 м.	
—	—	—	—	—	—	—	—	—	—	—	—	—	—	—	—	—	—	—	—	—	487 ж.	
—	—	—	—	—	—	—	—	—	—	—	—	—	—	—	—	—	—	—	—	—	Татарскій яз. №	
—	—	—	—	—	—	—	—	—	—	—	—	—	—	—	—	—	—	—	—	—	XXII (1—)=	
—	—	—	—	—	—	—	—	—	—	—	—	—	—	—	—	—	—	—	—	—	=1 м.	
—	—	—	—	—	—	—	—	—	—	—	—	—	—	—	—	—	—	—	—	—	Русскій яз. №	
—	—	—	—	—	—	—	—	—	—	—	—	—	—	—	—	—	—	—	—	—	XXVII (1—)=	
—	—	—	—	—	—	—	—	—	—	—	—	—	—	—	—	—	—	—	—	—	=1 м.	

В. Селенія (кочевья) со значителн. нерусскимъ населеніемъ (Прод.)

№	Названія волостей, раіоновъ, населенныхъ пунктовъ и мѣстоположеніе послѣднихъ. Volostes, lieux habités et leur situation.	Число хозяйствъ. Nombre de ménages.	Налич. населен.		Русскіе.		Киргизы.		Татары (кочевья).
			Population de fait.		Russes.		Kirghises.		
			м. h.	ж. f.	м. h.	ж. f.	м. h.	ж. f.	
1	2	3	4	5	6	7	8	9	10
XXIII	Любинская вол. . . . .	1533 (4) х.	5129	4830	4925	4677	2	—	3
	Въ т. ч.:								
1	Владимірскій пос. (при оз. Стерховѣ).	68	207	177	76	62	—	—	—
2	Большаковскій пос. (при оз. Большаковскомъ) . . . . .	23 (1) "	55	38	27	18	—	—	—
XXV	Пановская вол. . . . .	1195 (17) "	3622	3592	3431	3452	—	—	6
	Въ т. ч.:								
1	Козулина дер. (при рч. Козулѣ) . . . . .	69	200	195	143	147	—	—	—
2	Боярка, дер. (при ручьѣ) . . . . .	22 (1) "	52	48	19	20	—	—	—
XXVI	Больше-Песчанская вол. . . . .	1299 (7) "	3953	3872	3833	3778	15	5	1
	Въ т. ч.:								
1	Коротковскій пос. (при оз. Б. Мангутѣ) . . . . .	18	35	33	—	—	—	—	—
2	Станневичевскій пос. (при оз. М. Мангутѣ) . . . . .	13	26	24	—	—	—	—	—
XXVII	Покровская вол. . . . .	1894 (15) "	6105	5848	4854	4749	72	51	1
	Въ т. ч.:								
1	Елизаветинскій пос. (при колодцахъ) . . . . .	78 (1) "	197	177	20	20	—	—	—
2	Маринскій пос. . . . .	120 (2) "	320	275	137	113	—	—	—
3	Лагушкина (Васильева) дер. (при болотѣ) . . . . .	58	165	148	30	26	1	—	—
4	Николаевна (Кулевники), дер. (при оз. Кулевницкомъ) . . . . .	89	270	253	19	19	—	—	—
5	Золотая Нива, дер. (при болотѣ) . . . . .	82	224	209	1	—	—	—	—
6	Львовская дер. (при колодцахъ) . . . . .	82	275	251	178	172	—	—	—
7	„Зимняя стоянка“ (киргиз. ауль) . . . . .	12	21	21	—	—	21	21	—
XXVIII	Саргатская вол. . . . .	1131 (12) "	3256	3193	3078	3043	5	7	—
	Въ т. ч.:								
1	Калачевская (Никольская) дер. (при р. Иртышѣ) . . . . .	87	286	246	177	147	—	—	—
XXX	Сыропятская вол. . . . .	1642 (29) "	5364	4812	4809	4322	16	11	—
	Въ т. ч.:								
1	Немировскій пос. (при колодцахъ) . . . . .	22	55	52	47	38	—	—	—
2	Ивановна, дер. . . . .	70	293	256	208	180	—	—	—
3	Самаринна, дер. (при р. Оми) . . . . .	82	282	228	159	121	—	—	—
4	Миллеровна (Матышки), дер. (при колодцахъ) . . . . .	56 (11) "	135	112	—	—	—	—	—
5	Салтыковский пос. (при колодцахъ) . . . . .	53 (10) "	128	110	—	—	—	—	—
XXXI	Поселенія внѣ волостей и въ раіонѣ Зап.-Сиб. жел. дороги	172 (44) "	626	506	410	353	151	110	—

C: Répartition de la population non russe par lieux habités (Suite).

Латышскіе.	Мордва.		Эсты.		Финны.		Поляки.		Литовцы.		Латыши.		Нѣмцы.		Цыгане.		Евреи.		Прочіе.	
	М. h.	Ж. f.	М. h.	Ж. f.	М. h.	Ж. f.	М. h.	Ж. f.	М. h.	Ж. f.	М. h.	Ж. f.	М. h.	Ж. f.	М. h.	Ж. f.	М. h.	Ж. f.	М. h.	Ж. f.
13	14	15	16	17	18	19	20	21	22	23	24	25	26	27	28	29	30	31	32	33
—	1	1	—	—	3	—	20	18	19	6	146	122	6	1	1	3	—	—	3	—
—	—	—	—	—	—	—	9	14	—	—	122	101	—	—	—	—	—	—	—	—
—	—	—	—	—	—	—	—	—	11	4	17	16	—	—	—	—	—	—	—	—
—	—	—	5	1	35	23	25	8	9	5	81	83	11	5	9	8	—	—	10	4
—	—	—	—	—	—	—	1	—	—	—	56	48	—	—	—	—	—	—	—	—
—	—	—	5	1	26	21	—	1	—	—	2	5	—	—	—	—	—	—	—	—
—	—	—	—	—	—	—	33	26	—	—	65	57	1	—	—	—	4	6	1	—
—	—	—	—	—	—	—	—	—	—	—	35	33	—	—	—	—	—	—	—	—
—	—	—	—	—	—	—	—	—	—	—	26	24	—	—	—	—	—	—	—	—
363	27	17	223	209	2	—	100	74	15	9	274	257	106 <sup>1)</sup>	81 <sup>1)</sup>	—	—	26	20	4	3
—	—	—	—	—	—	—	55	36	—	—	122	121	—	—	—	—	—	—	—	—
—	—	—	—	—	—	—	33	28	3	2	147	132	—	—	—	—	—	—	—	—
117	—	—	—	—	—	—	10	3	—	—	1	2	—	—	—	—	—	—	—	—
234	—	—	—	—	—	—	—	—	—	—	—	—	—	—	—	—	—	—	—	—
—	—	—	223	209	—	—	—	—	—	—	—	—	—	—	—	—	—	—	—	—
—	—	—	—	—	—	—	—	—	—	—	—	—	—	—	—	—	—	—	—	—
—	110	101	—	—	1	—	30	10	7	5	2	2	6	8	4	8	3	4	1	—
—	109	99	—	—	—	—	—	—	—	—	—	—	—	—	—	—	—	—	—	—
—	130	113	—	—	—	—	44	55	—	—	345	300	6	4	—	—	—	—	7	5
—	—	—	—	—	—	—	8	14	—	—	—	—	—	—	—	—	—	—	—	—
—	123	107	—	—	—	—	—	—	—	—	85	76	—	—	—	—	—	—	—	—
—	—	—	—	—	—	—	—	4	—	—	132	107	—	—	—	—	—	—	3	1
—	—	—	—	—	—	—	—	—	—	—	127	115	1	1	—	—	—	—	—	—
—	—	1	—	—	—	—	28	11	1	—	9	6	10	7	—	—	—	15	18	2

Въ т. ч. 100 м. и 80 ж., показавшихъ „лютеранскій“ языкъ.  
 Всѣ показали „лютеранскій“ языкъ.



## 9. Тюменскій округъ.

## Б. Волости.

№	Названія волостей и городовъ. Villes et volostes.	Число хозяйствъ. Nombre de ménages.	Наличное население. Population de fait.		Русскіе. Russes.		Сибир. бухарцы. Boukhares de Sibérie.		Башкиры. M.
			м. h.	ж. f.	м. h.	ж. f.	м. h.	ж. f.	
1	2	3	4	5	6	7	8	9	10
	Гор. Тюмень <sup>1)</sup> . . .	14у. 6334 ( 493) х.	14806	14414	13839	13763	9	7	14
I	Бухарская инор. вол. . .	4 „ 507 ( 10) „	1259	1398	12	5	927	1235	7
II	Калымская инор. вол. . .	179 ( 2) „	483	471	3	2	—	—	11
III	Кашегальская инор. вол.	1 „ 1170 ( 45) „	3029	2813	47	34	300	325	9
IV	Кречетинская инор. вол.	315 ( 7) „	596	523	15	3	13	2	—
V	Нердинская (Барваринская) инор. вол. . . .	1 „ 269 ( 11) „	800	617	35	5	97	94	—
VI	Антроповская вол. . . .	993 ( 23) „	2389	2667	2340	2633	—	—	—
VII	Богандинская вол. . . .	890 ( 20) „	2309	2220	2253	2217	1	—	—
VIII	Гилево-Липовская вол. .	1 „ 917 ( 15) „	2363	2567	2322	2549	—	—	—
IX	Еланская вол. . . . .	788 ( 7) „	2313	2421	2304	2421	—	—	—
X	Каменская вол. . . . .	972 ( 65) „	2186	2427	2148	2410	5	—	—
XI	Караульно-Ярская вол. .	1 „ 811 ( 18) „	2142	2295	2121	2294	—	—	—
XII	Липчинская вол. . . . .	987 ( 42) „	2466	2392	2331	2376	34	—	—
XIII	Покровская вол. . . . .	560 ( 21) „	1466	1566	1452	1560	—	—	—
XIV	Сазоновская вол. . . . .	679 ( 16) „	1842	1850	1793	1834	9	1	—
XV	Тавдинская вол. . . . .	1024 ( 26) „	2587	2815	2550	2794	—	—	—
XVI	Троицкая вол. . . . .	739 ( 34) „	1764	1823	1723	1803	—	—	—
XVII	Тугулымская вол. . . . .	1300 ( 89) „	2730	3083	2713	3075	—	—	—
XVIII	Успенская вол. . . . .	1 „ 1653 ( 81) „	3413	3849	3382	3834	—	—	—
XIX	Усть-Ницынская вол. . .	768 ( 29) „	1636	1831	1624	1831	6	—	—
XX	Червишевская вол. . . . .	1148 ( 55) „	2783	2901	2755	2885	2	—	—
XXI	Яровская вол. . . . .	765 ( 23) „	2060	2057	2016	2041	3	—	—
XXII	Өоминская вол. . . . .	749 ( 48) „	1586	1886	1585	1886	—	—	—
XXIII	Поселенія внѣ волостей .	186 ( 17) „	849	694	810	666	—	—	—
	Итого въ округѣ .	9 „ 18369 ( 704) „	45051	47166	38334	41158	1397	1657	—
	Всего съ городомъ	23 „ 24703 (1197) „	59857	61580	52173	54921	1406	1664	—


<sup>1)</sup> Включая кирпичные сараи и предместье Затюменское.

<sup>2)</sup> Включая крестьянъ изъ ссыльныхъ и изъ бывшихъ казаковъ.

B. Répartition de la population par volostes.

bolsk (indigènes)														Распределение «прочихъ».									
Татары (крестьяне) <sup>2)</sup> . Tatars paysans.			Зыряне. Zyriens.		Поляки. Polonais.		Нѣмцы. Allemands.		Цыгане. Bohémiens.		Евреи. Juifs.		Прочие. Autres.		Répartition des „autres“.								
ж. ф.	м. h.	ж. ф.	м. h.	ж. ф.	м. h.	ж. ф.	м. h.	ж. ф.	м. h.	ж. ф.	м. h.	ж. ф.	м. h.	ж. ф.									
13	14	15	16	17	18	19	20	21	22	23	24	25	26	27	28								
70	170	96	37	63	253	142	69	40	18	36	137	131	178	64									
102	32	26	—	—	—	—	—	—	—	—	—	—	2	—									
142	5	4	—	—	—	—	—	—	—	—	—	—	—	—									
276	369	308	3	—	1	—	—	—	—	—	—	—	2	1									
113	4	5	—	—	—	—	—	—	—	—	—	—	—	—									
115	1	1	—	—	—	1	—	—	—	—	—	—	—	—									
6	14	9	1	—	7	7	2	—	4	3	—	—	6	9									
—	14	1	—	—	3	1	4	—	—	—	—	—	33 <sup>3)</sup>	1									
1	—	—	11	1	1	1	2	2	7	12	1	—	1	1									
—	2	—	—	—	1	—	—	—	—	—	—	—	1	—									
1	2	1	7	6	1	—	—	—	5	3	—	—	9	6									
—	—	—	2	—	3	1	1	—	—	—	—	—	—	—									
1	17	—	2	3	6	4	1	—	7	7	1	1	51 <sup>4)</sup>	—									
—	—	—	1	2	2	2	—	—	2	2	—	—	2	—									
—	1	—	6	2	—	—	—	—	9	6	1	—	4	7									
—	—	—	7	3	9	4	—	—	8	2	—	—	12	12									
2	15	7	2	—	—	—	—	—	—	—	—	—	9	5									
—	—	—	1	—	3	3	1	1	—	—	—	—	7	3									
1	20	10	1	—	4	4	—	—	—	—	—	—	1	—									
—	—	—	3	—	1	—	—	—	—	—	—	—	—	—									
3	3	3	5	1	13	9	—	—	—	—	—	—	1	—									
1	4	1	3	3	5	9	3	—	—	—	2	—	13	2									
—	1	—	—	—	—	—	—	—	—	—	—	—	—	—									
1	1	1	—	—	15	7	11	10	—	—	2	1	3	5									
365	505	377	55	21	75	53	25	13	42	35	7	2	157	52									
735	675	473	92	84	328	195	94	53	60	71	144	133	335	116									
														Австр. подданн.									
														русск. яз. . . . .									
														Итого . . . . .									
						Въ г. Тюмени. Dans la ville.		Въ волостяхъ. Dans les volostes.		Въ округѣ. Dans le district.													
						м. h.		ж. ф.		м. h.		ж. ф.		м. h.		ж. ф.							
						Сарты . . . . .		4 —		— —		4 —		— —									
						Киргизы . . . . .		3 —		77 —		80 —		— —									
						Мещеряки . . . . .		— —		11 6		11 6		— —									
						Чуваши . . . . .		1 —		4 5		5 5		— —									
						Якуты . . . . .		— 1		— —		— 1		— —									
						Вотяки . . . . .		2 —		1 —		3 —		— —									
						Корелы . . . . .		— —		2 2		2 2		— —									
						Пермяки . . . . .		2 2		— 1		2 3		— —									
						Мордва . . . . .		5 5		9 10		14 15		— —									
						Черемисы . . . . .		1 —		3 6		4 6		— —									
						Финны . . . . .		1 —		4 6		5 6		— —									
						Эсты . . . . .		6 3		12 2		18 5		— —									
						Остяки . . . . .		1 —		— —		1 —		— —									
						Вогулы . . . . .		1 —		— —		1 —		— —									
						Венгерцы . . . . .		1 —		— —		1 —		— —									
						Чехи . . . . .		25 14		— —		25 14		— —									
						Словаки . . . . .		— —		1 —		1 —		— —									
						Литовцы . . . . .		15 11		6 6		21 17		— —									
						Жмудь . . . . .		1 —		— —		1 —		— —									
						Латыши . . . . .		24 6		9 2		33 8		— —									
						Шведы . . . . .		4 1		2 1		6 2		— —									
						Датчане . . . . .		3 —		— —		3 —		— —									
						Англичане . . . . .		5 9		4 —		9 9		— —									
						Французы . . . . .		— 10		— —		10 —		— —									
						Молдаване . . . . .		3 —		1 2		4 2		— —									
						Греки . . . . .		1 —		5 2		6 2		— —									
						Армяне . . . . .		5 —		— —		5 —		— —									
						Осетины . . . . .		2 —		— —		2 —		— —									
						Персы . . . . .		1 —		— —		1 —		— —									
						Грузины . . . . .		15 —		1 —		16 —		— —									
						Черкесы . . . . .		30 1		3 —		33 1		— —									
						Кабардинцы . . . . .		2 —		1 —		3 —		— —									
						Чеченцы . . . . .		5 —		— —		5 —		— —									
						Лезгины . . . . .		7 —		1 —		8 —		— —									
						Калмыки . . . . .		1 —		— —		1 —		— —									
						Алеуты . . . . .		— —		1 —		1 —		— —									
						Итого . . . . .		178 64		157 52		335 116		— —									

Въ т. ч. 23 киргиза.  
Киргизы.



## 9. Тюменскій округъ.

Б.а. Распределение инородцевъ по языку и по мѣсту приписки.  
B.a. Répartition de la population d'après sa langue et son domicile.

Языкъ. Langue.	Инор. волости.—Volostes.
1	2
<b>Бухарцы.</b>	<b>Бухарцы.</b>
Татарскій яз.: въ гор. (9—7); №№ I (927—1235); III (300—325); IV (13—2); V (97—94); VII (1—); X (5—); XII (34—); XIV (9—1); XIX (6—); XX (2—); XXI (3—)=1406 м. 1664 ж.	Бухарская ин. вол.: въ гор. (9—7); №№ I (927—1235); III (300—325); IV (13—2); VII (1—); X (5—); XII (34—); XIV (9—1); XIX (6—); XXI (3—)=1309 м. 1570 ж. Нердинская ин. вол. № V (97—94)=97 м. 94 ж.
<b>Киргизы</b>	<b>Тобольскіе татары.</b>
Киргизскій яз. = 80 м. — ж.	Авазбакѣвская ин. вол. (Ялут. окр.) №№ I (35—17); III (15—23) (5—); V (4—3); XII (2—); XIV (3—); XXIII 5 (1—)=65 м. 43 ж. Байкаловская вол. (Тоб. окр.) №№ I (1—); II (1—); IV (3—3); XI (1—) 6 м. 3 ж.
<b>Тобольскіе татары.</b>	Вагайская ин. вол. (Тоб. окр.) №№ I (6—1); XI (1—); XII (3—); (2—)=12 м. 1 ж.
Татарскій яз.: въ гор. (80—66); №№ I—XI (4172—3656); XII (15—1); XIII (6—); XIV—XXI (45—7); XXIII 2—1)=4320 м. 3731 ж.	Городовая ин. вол. (Тоб. окр.) №№ I (6—); II (—1); V (2—1); VI (—1); VIII (1—); XIV (3—)=13 м. 2 ж. Истяцкая ин. вол. (Тоб. окр.) № V (1—)=1 м.
Русскій яз.: въ гор. (2—4); №№ XII (1—); XIII (1—)=4 м. 4 ж.	Калымская ин. вол.: въ гор. (1—); №№ I (19—1); II (451—431); III (5—); V (6—1); VIII (1—); XI (1—); XIII (5—)=489 м. 434 ж. Карагайская ин. вол. (Тоб. окр.) №№ I (1—); XI (4—); XIV (2—)=2 м.
<b>Якуты.</b>	Кашегальская ин. вол. въ гор. (5—5); №№ I (70—49); II (—2); III (21—); X (3—); XII (1—); XV (1—); XVI (1—); XVII (3—); XVIII (1—); XX (2—2)=2195 м. 2033 ж.
Якутскій яз.=1 м.	Кречетинская ин. вол. №№ I (15—3); III (—1); IV (546—508); V (—1); XIII (1—); XIV (1—)=565 м. 514 ж.
<b>Остяки.</b>	Надвинская ин. вол. (Тоб. окр.) № XIV (2—)=2 м.
Остяцкій яз.=1 м.	Нердинская ин. вол. №№ I (8—6); II (6—7); III (3—); IV (8—1); V (—1); VII (2—1); IX (1—); XI (5—)=669 м. 514 ж.
<b>Вогулы.</b>	Оброчныхъ Чувальщиковъ ин. вол. (Тоб. окр.) № XII (2—1)=2 м. 1 ж. Сингульская ин. вол. (Ялут. окр.) №№ I (26—11); III (30—34)=56 м.
Вогульскій яз.=1 м.	Уватская ин. вол. (Тоб. окр.) № XI (2—)=2 м. Эскалбинская ин. вол. (Тоб. окр.) №№ I (1—); II (1—); III (1—1) (4—); IX (1—)=8 м. 1 ж.
	Прочія и неуказанныя ин. вол. въ гор. (76—65); №№ I (24—14); II (—1); III (53—41); IV (2—1); V (12—9); VI (10—6); VII (1—); VIII (—1); IX (3—); X (3—1); XI (1—); XII (8—); XIII (1—); XIV (6—); XV (2—2); XVI (3—1); XVII (2—); XVIII (—1); XIX (11—1); XX (1—1)=232 м. 144 ж.
	Якуты: (1—); остяки: (1—); вогулы (1—)—неуказанн. вол.

В. Селенія со значителн. нерусскимъ населеніемъ.

C. Répartition de la population non russe par lieux habités.

Названія городовъ и волостей. Villes et volostes.	Число хозяйствъ. Nombre de ménages.	Наличное населеніе. Population de fait.		Русскіе. Russes.		Сибирскіе бухарцы. Boukhares de Sibérie.		Башкиры. Bachkires.		Коренные тюрки Тобольскіе татары-инород. (.). Tatars de Tobolsk(indigènes).		Татара (крестьяне). Tatars (paysans)		Прочіе. Autres.	
		м.	ж.	м.	ж.	м.	ж.	м.	ж.	м.	ж.	м.	ж.	м.	ж.
		h.	f.	h.	f.	h.	f.	h.	f.	h.	f.	h.	f.	h.	f.
2	3	4	5	6	7	8	9	10	11	12	13	14	15	16	17
Эухарская инор. в. <sup>1)</sup>															
Эмбаевскія юр. (при оз. Эмбаевскомъ) . . . . .	213 ( 1 ) х.	451	606	10	5	365	518	9	7	51	63	14	13	2	—
Тураевскія юр. (при оз. Эмбаевскомъ) . . . . .	146 ( 5 ) „	297	366	2	—	263	335	8	7	15	13	9	11	—	—
Гагометанскія училища (въ Эмбаев. и Тураев. юр.) . . . . .	3 у.	137	—	—	—	15	—	32	—	86	—	4	—	—	—
Эльше - Назаровскія юр. (при оз. Кривомъ) . . . . .	25 ( 1 ) „	79	60	—	—	76	57	—	—	2	1	1	2	—	—
Атгаровскія юр. (при р. Турфъ) . . . . .	54 ( 1 ) „	108	152	—	—	86	139	4	3	18	10	—	—	—	—
Эво-Шабабинскія юр. (при р. Турфъ) . . . . .	1 „ 69 ( 2 ) „	187	214	—	—	122	186	21	13	40	15	4	—	—	—
<b>Итого . . . . .</b>	<b>4 „ 507 (10) „</b>	<b>1259</b>	<b>1398</b>	<b>12</b>	<b>5</b>	<b>927</b>	<b>1235</b>	<b>74</b>	<b>30</b>	<b>212</b>	<b>102</b>	<b>32</b>	<b>26</b>	<b>2</b>	<b>—</b>
Калымская инор. в.															
Эанчбурскія (Картынскія) юр. (при рч. Старицфъ) . . . . .	25 „	73	70	2	—	—	—	1	4	70	66	—	—	—	—
Эльше-Красноярскія (Кысылъ-Ярфъ) юр. (при рч. Старицфъ) . . . . .	44 „	124	118	1	2	—	—	1	—	122	116	—	—	—	—
Эредне - Красноярскія (Пульнаурфъ) юр. (при оз. Мазарскомъ) . . . . .	6 „	17	15	—	—	—	—	—	—	17	15	—	—	—	—
Эало - Красноярскія (Янаурфъ) юр. (при оз. Мазарскомъ) . . . . .	10 „	29	21	—	—	—	—	—	—	29	21	—	—	—	—
Эало - Эсаульскія (Тальнички, Уба-ауль) юр. (при рч. Качкарфъ) . . . . .	17 „	37	41	—	—	—	—	—	—	37	41	—	—	—	—
Ээльше - Эсаульскія (Кантаурымъ - ауль, Уразметовскія) юр. (при оз. Аусакъ-Калымъ) . . . . .	16 „	32	37	—	—	—	—	—	—	32	37	—	—	—	—

Кромѣ того бухарцы проживаютъ въ значит. числѣ въ селеніяхъ Кашегальской ин. вол. №№ 7, 17, 19, 22, 29.



В. Селенія со значительн. нерусскимъ населеніемъ (Прод.).

№	Названія городовъ и волостей. Villes et volostes.	Число хозяйствъ. Nombre de ménages.	Наличное населеніе. Population de fait.		Русскіе. Russes.		Сибирскіе бухарцы. Boukhares de Sibérie.		Башкиры. Bachkires.		Коренные татары (Тобольскіе татары-кнород.). Tatars de Tobolsk (indigènes)		Татары (крестьяне). Tatars (paysans).	
			м. h.	ж. f.	м. h.	ж. f.	м. h.	ж. f.	м. h.	ж. f.	м. h.	ж. f.	м. h.	ж. f.
1	2	3	4	5	6	7	8	9	10	11	12	13	14	15
7	Сагантыковскія (Сіяутскія, Тавды-ауль) юр. (при оз. Аусакъ-Калымъ) .	10 (1) х.	28	40	—	—	—	—	10	17	18	23	—	—
8	Томатскія (Сакандыковскія) юр. (при рч. Томатской) . . . . .	6 "	13	13	—	—	—	—	1	—	12	13	—	—
9	Утяшевскія (Калымъ-Юуръ) юр. (при р. Тавдѣ) . . . . .	10 "	28	19	—	—	—	—	3	2	24	15	1	2
10	Киндерскія (Калымъ-Юуръ) юр. (при рч. Киндерѣ) . . . . .	34 (1) "	99	91	—	—	—	—	—	—	95	89	4	2
11	Займка . . . . .	1 "	3	6	—	—	—	—	—	—	3	6	—	—
	<b>Итого . . .</b>	<b>179 (2) "</b>	<b>483</b>	<b>471</b>	<b>3</b>	<b>2</b>	<b>—</b>	<b>—</b>	<b>16</b>	<b>23</b>	<b>459</b>	<b>442</b>	<b>5</b>	<b>4</b>
III	<b>Кашегальская ин. вол.<sup>1)</sup></b>													
1	Средне-Тарманы юр. (при оз. Тарманскомъ) . .	22 (1) "	78	68	2	—	2	1	—	—	50	54	} 34	2
2	Верхне-Тарманы юр. (при оз. Тарманскомъ) . .	19 (1) "	52	45	—	—	—	—	—	—	42	38		
3	Нижне-Тарманы юр. (при оз. Урочкиномъ) . . .	47 (2) "	118	105	—	—	—	—	—	—	114	105		
4	Ахманскія юр. (при рч. Ахманкѣ) . . . . .	14 "	31	38	1	—	—	—	—	—	30	38	—	—
5	Салаирскія юр. (при рч. Салаиркѣ) . . . . .	50 "	145	123	—	—	10	6	23	15	111	101	1	—
6	Тегенскія юр. (Сагай) (при оз. Тегенскомъ) . . .	21 (1) "	57	49	—	—	—	—	—	—	56	48	1	—
7	Больше - Аниаровскія юр. (при рч. Акиаровкѣ) .	144 (9) "	332	342	—	—	120	150	11	10	193	170	8	1
8	Мало-Аниаровскія юр. (при р. Пышмѣ) . . . . .	11 "	25	28	—	—	3	3	—	—	22	25	—	—
9	Чаплыкскія юр. (при рч. Чаплыкѣ) . . . . .	49 (1) "	106	126	—	—	—	1	12	16	93	107	1	—
10	Островскія (Утрау) юр. (при р. Пышмѣ) . . .	80 (4) "	168	157	6	8	—	—	10	9	150	139	—	—

<sup>1)</sup> Кромѣ того татары Кашегальской ин. вол. проживаютъ въ значит. числѣ въ Бухарской ин. вол. подъ №№ 1, 2, (3), 5, 6 и др.

## C. Répartition de la population non russe par lieux habités (Suite).

Названія городовъ и волостей. Villes et volostes.	Число хозяйствъ. Nombre de ménages.	Наличное население. Population de fait.		Русскіе. Russes.		Сибирскіе бухарцы. Boukhares de Sibérie.		Башкиры. Bachkires.		Коренные тюрки (Тобольскіе татары-инород.). Tatars de Tobolsk (indigènes).		Татары (крестьяне). Tatars paysans.		Прочіе. Autres.	
		м.	ж.	м.	ж.	м.	ж.	м.	ж.	м.	ж.	м.	ж.	м.	ж.
		h.	f.	h.	f.	h.	f.	h.	f.	h.	f.	h.	f.	h.	f.
2	3	4	5	6	7	8	9	10	11	12	13	14	15	16	17
Калачинскія (Камышевка) юр. (при колодцахъ) . . . . .	35 (1) х.	76	71	—	—	—	—	6	7	65	53	5	11	—	—
Андреевскія юр. (при оз. Андреевскомъ) . . . . .	32 "	93	75	—	—	1	1	—	—	87	68	5	6	—	—
Кыштырлинскія юр. (при р. Кыштырлѣ) . . . . .	61 (4) "	140	137	3	1	1	2	—	—	135	134	1	—	—	—
Манатскія (Аманатскія) юр. (при колодцахъ) . . . . .	16 (1) "	35	35	—	—	—	—	—	—	28	29	7	6	—	—
Муллашевскія юр. (при рр. Пышмѣ и Дуванѣ) . . . . .	76 (5) "	222	209	—	—	—	—	—	—	176	175	46	34	—	—
Канчебургскія (Кыртынскія) юр. (при рч. Канчебургѣ, см. II. 1) . . . . .	21 (2) "	78	58	5	1	—	—	—	—	73	57	—	—	—	—
Якушевскія юр. (при р. Турѣ) . . . . .	39 (1) "	100	88	—	—	13	17	—	—	30	28	57	43	—	—
Березовскія юр. (при р. Купландѣ) . . . . .	19 "	46	42	—	—	4	1	—	—	23	27	19	14	—	—
Больше - Каскаринскія юр. (при оз. Каскаринск.). . . . .	74 (2) "	187	175	—	—	58	63	18	9	53	55	58	48	—	—
Мало-Каскаринскія (Уштуба) юр. (при оз. Калымѣ) . . . . .	38 (1) "	108	97	—	—	—	2	4	—	55	43	49	52	—	—
Чинчинскія юр. (при оз. Чикчинскомъ) . . . . .	57 "	138	157	—	—	—	—	—	—	125	142	13	15	—	—
Есаульскія юр. (при оз. Есаульскомъ) . . . . .	38 (2) "	98	79	—	—	24	24	—	—	43	26	31	29	—	—
Мотушевскія юр. (при оз. Мотушѣ и р. Турѣ) . . . . .	35 "	116	102	13	9	7	5	—	—	85	83	7	5	4	—
Ново-Шабабинскія юр. (см. I. 6) (при р. Турѣ) . . . . .	6 "	11	11	—	—	—	—	1	—	10	11	—	—	—	—
Больше - Казаровскія юр. (см. I. 4) (при оз. Подъувальномъ) . . . . .	32 (2) "	92	77	3	7	6	3	5	3	72	63	6	1	—	—
Мало-Казаровскія юр. (при оз. безыменномъ) . . . . .	7 "	11	10	2	2	—	—	—	—	9	8	—	—	—	—
Матмасовскія юр. (при оз. безыменномъ) . . . . .	2 (1) "	9	3	—	—	2	—	—	—	4	2	3	1	—	—

В. Селенія со значительн. нерусскимъ населеніемъ (Прод.).  
 С. Répartition de la population non russe par lieux habités (Suite).

№	Названія городовъ и волостей. Villes et volostes.	Число хозяйствъ. Nombre de ménages.	Наличное население. Population de fait.		Русскіе. Russes.		Сибирскіе бухарцы. Boukhares de Sibérie.		Башкиры. Bachkires.		Коренные тюрки (Тобольскіе татары-инород.). Tatars de Tobolsk (indigènes).		Татары (крестьяне). Tatars paysans		M
			М.	Ж.	М.	Ж.	М.	Ж.	М.	Ж.	М.	Ж.	М.	Ж.	
			h.	f.	h.	f.	h.	f.	h.	f.	h.	f.	h.	f.	
1	2	3	4	5	6	7	8	9	10	11	12	13	14	15	1
28	Янтыковскія юр. (при оз. Янтыковскомъ) . . .	53 ( 1 ) х.	144	121	9	2	—	—	—	—	135	119	—	—	—
29	Искинскія юр. (при рч. Искѣ) . . . . .	71 ( 3 ) „	211	184	3	4	49	46	2	—	144	127	13	7	—
30	Водяная мельница . . .	1 „	2	1	—	—	—	—	—	—	2	1	—	—	—
	<b>Итого . . .</b>	<b>1у.1170(45) „</b>	<b>3029</b>	<b>2813</b>	<b>47</b>	<b>34</b>	<b>300</b>	<b>325</b>	<b>92</b>	<b>69</b>	<b>2215</b>	<b>2076</b>	<b>369</b>	<b>308</b>	
IV	<b>Кречетинская пнор. вол.</b>														
1	Боровскія юр. (при рч. Талѣ) . . . . .	54 ( 2 ) „	142	122	2	—	13	2	—	—	127	120	—	—	—
2	Тарханскія юр. (при р. Тоболѣ) . . . . .	29 „	77	73	—	—	—	—	—	—	77	73	—	—	—
3	Куртюганскія юр. (при оз. Куртъ-юганѣ) . . . . .	21 ( 1 ) „	68	73	—	—	—	—	—	—	68	73	—	—	—
4	Карбанскія юр. (при р. Тоболѣ) . . . . .	211 ( 4 ) „	309	255	13	3	—	—	—	—	292	247	4	5	—
	<b>Итого . . .</b>	<b>315 ( 7 ) „</b>	<b>596</b>	<b>523</b>	<b>15</b>	<b>3</b>	<b>13</b>	<b>2</b>	—	—	<b>564</b>	<b>513</b>	<b>4</b>	<b>5</b>	
V	<b>Нердинская (Варваринская) пнор. вол.</b>														
1	Большія Шайтановскія (Нердинскія) юр. (при рч. Нердѣ) . . . . .	38 ( 1 ) „	122	96	5	2	—	—	—	—	116	93	1	1	—
2	Малыя Шайтановскія юр. . . . .	4 „	10	8	—	—	—	—	—	—	10	8	—	—	—
3	Варваринскія юр. (при рч. Варваркѣ) . . . . .	1 „ 116 ( 6 ) „	340	273	3	1	56	55	4	1	277	215	—	—	—
4	Исневскій выс. (при рч. Исневкѣ) . . . . .	9 ( 1 ) „	27	20	—	—	—	—	—	—	27	20	—	—	—
5	Большія Матмасы юр. (при рч. Язевкѣ) . . . . .	85 ( 3 ) „	247	191	13	2	39	35	—	—	195	154	—	—	—
6	Малыя Матмасы юр. (при рч. Язевкѣ) . . . . .	12 „	37	29	—	—	2	4	—	—	35	25	—	—	—
7	Мукомольныя мельницы на р.р. Язевкѣ, Варваркѣ и др.) . . . . .	5 „	17	—	14	—	—	—	—	—	3	—	—	—	—
	<b>Итого . . .</b>	<b>1 „ 269 (11) „</b>	<b>800</b>	<b>617</b>	<b>35</b>	<b>5</b>	<b>97</b>	<b>94</b>	<b>4</b>	<b>1</b>	<b>663</b>	<b>515</b>	<b>1</b>	<b>1</b>	

а. Распределение инородцевъ по языку и по мѣсту приписки.  
 a. Répartition de la population indigène d'après sa langue et son domicile.

Языкѣ. Langue.	Волости и населенн. мѣста. Volostes et lieux habités.
1	2
<p>I.</p> <p>Бухарцы.</p> <p>татарскій яз.=927 м. 1235 ж.</p>	<p>I.</p> <p>Бухарцы.</p> <p>Бухарская вол.=927 м. 1235 ж.</p>
<p>Тобольскіе татары.</p> <p>татарскій яз.=212 м. 102 ж.</p> <p>Киргизы.</p> <p>русскій яз.=2 м.</p>	<p>Тобольскіе татары.</p> <p>Авазбакѣвская ин. вол. (Ялут. окр.) №№ 1 (4—4); 2 (—4); 3 (8—); 5 (7—4); 6 (16—5)=35 м. 17 ж.</p> <p>Байкаловская вол. (Тоб. окр.) № 6 (1—)=1 м.</p> <p>Вагайская ин. вол. (Тоб. окр.) №№ 1 (3—1); 3 (3—)=6 м. 1 ж.</p> <p>Городовая ин. вол. (Тоб. окр.) № 3 (6—)=6 м.</p> <p>Калымская ин. вол. №№ 2 (—1); 3 (19—)=19 м. 1 ж.</p> <p>Карагайская ин. вол. (Тоб. окр.) № 3 (1—)=1 м.</p> <p>Кашегальская ин. вол. №№ 1 (21—32); 2 (12—8); 3 (19—); 4 (1—); 5 (6—4); 6 (11—5)=70 м. 49 ж.</p> <p>Кречетинская ин. вол. №№ 1 (1—3); 3 (9—); 5 (1—); 6 (4—)=15 м. 3 ж.</p> <p>Нердинская ин. вол. №№ 1 (1—4); 2 (1—); 3 (6—); 6 (—2)=8 м. 6 ж.</p> <p>Сингульская ин. вол. (Ялут. окр.) №№ 1 (4—7); 2 (1—); 3 (13—); 5 (4—2); 6 (4—2)=26 м. 11 ж.</p> <p>Эскалбинская ин. вол. (Тоб. окр.) № 3 (1—)=1 м.</p> <p>Прочія и неуказанныя ин. вол. №№ 1 (17—12); 2 (1—); 3 (1—); 4 (1—1); 6 (4—1)=24 м. 14 ж.</p>
<p>II.</p> <p>Тобольскіе татары.</p> <p>татарскій яз.=459 м. 442 ж.</p>	<p>II.</p> <p>Тобольскіе татары.</p> <p>Байкаловская вол. (Тоб. окр.) № 5 (1—)=1 м.</p> <p>Городовая ин. вол. (Тоб. окр.) № 7 (—1)=1 ж.</p>

В.а. Распределение инородцевъ по языку и по мѣсту приписки (Прод.)

<p>Языкѣ.</p> <p>Langue.</p>	<p>Волости и населенн. мѣста.</p> <p>Volostes et lieux habités.</p>
1	2
	<p>Калымская ин. вол. №№ 1 (70—66); 2 (119—116); 3 (115); 4 (26—18); 5 (36—41); 6 (31—33); 7 (18—22); 8 (36—28); 10 (95—86); 11 (3—6)=451 м. 431 ж.</p> <p>Кашегальская ин. вол. № 10 (—2)=2 ж.</p> <p>Нердинская ин. вол. №№ 2 (3—); 4 (3—3); 6 (—4)=6 м. 7 ж.</p> <p>Эскалбинская ин. вол. (Тоб. окр.) № 6 (1—)=1 м.</p> <p>Неуказанныя ин. вол. № 10 (—1)=1 ж.</p>
<p>III.</p> <p>Бухарцы.</p>	<p>III.</p> <p>Бухарцы.</p>
<p>Татарскій яз.=300 м. 325 ж.</p>	<p>Бухарская ин. вол.=300 м. 325 ж.</p>
<p>Тобольскіе татары.</p> <p>Татарскій яз.=2215 м. 2076 ж.</p>	<p>Тобольскіе татары.</p> <p>Авазбакѣвская ин. вол. (Ялут. окр.) №№ 5 (5—); 13 (15 (5—16); 21 (1—1); 22 (—1); 23 (4—1)=15 м. 23 ж.</p> <p>Калымская ин. вол. №№ 16 (5—); 28 (—1)=5 м. 1 ж.</p> <p>Кашегальская ин. вол. №№ 1 (50—54); 2—4 (171—177 (103—101); 6 (56—48); 7 (167—164); 8 (22—25); 9 (107); 10—12 (294—251); 13 (133—114); 14 (28—25); 15 (171—152); 16 (67—57); 17 (29—28); 18—20 (131—124—140); 22 (43—25); 23 (71—72); 24—27 (88—82—81—117); 29 (139—122)=2108 м. 1975 ж.</p> <p>Кречетинская ин. вол. № 21 (—1)=1 ж.</p> <p>Нердинская ин. вол. №№ 16 (1—); 17 (1—); 28 (1—)=3 ж.</p> <p>Сингульская ин. вол. (Ялут. окр.) №№ 7 (26—5); 9 (13 (2—15); 14 (—4); 15 (—7); 23 (1—3)=30 м. 34 ж.</p> <p>Эскалбинская ин. вол. (Тоб. окр.) № 29 (1—1)=1 м.</p> <p>Неуказанныя ин. вол. №№ 2 (12—10); 3 (3—1); 5 (7 (—1); 10 (1—2); 11 (2—6); 12 (5—1); 13 (—1 (9—7); 25 (6—5); 27 (1—1); 28 (5—1); 29 (4—4 (2—1)=53 м. 41 ж.</p>

partition de la population indigène d'après sa langue et son domicile (Suite).

Языкъ.	Инор. волости и населенн. мѣста.
Langue.	Volostes et lieux habités.
1	2
IV.	IV.
Бухарцы.	Бухарцы.
татарскій яз.=13 м. 2 ж.	Бухарская ин. вол.=13 м. 2 ж.
Тобольскіе татары.	Тобольскіе татары.
татарскій яз.=564 м. 513 ж.	<p>Авазбакѣвская ин. вол. (Ялут. окр.) №№ 1 (3—); 3 (1—); 4 (1—)=5 м.</p> <p>Байкаловская вол. (Тоб. окр.) № 4 (3—3)=3 м. 3 ж.</p> <p>Кречетинская ин. вол. №№ 1 (124—120); 2 (72—73); 3 (67—73); 4 (283—242)=546 м. 508 ж.</p> <p>Нердинская ин. вол. №№ 2 (5—); 4 (3—1)=8 м. 1 ж.</p> <p>Неуказанныя ин. вол. № 4 (2—1)=2 м. 1 ж.</p>
V.	V.
Бухарцы.	Бухарцы.
татарскій яз.=97 м. 94 ж.	Бухарская ин. вол.=97 м. 94 ж.
Тобольскіе татары.	Тобольскіе татары.
татарскій яз.=663 м. 515 ж.	<p>Авазбакѣвская ин. вол. (Ялут. окр.) №№ 3 (1—1); 5 (3—2)=4 м. 3 ж.</p> <p>Городовая ин. вол. (Тоб. окр.) № 1 (2—1)=2 м. 1 ж.</p> <p>Истяцкая ин. вол. (Тоб. окр.) № 4 (1—)=1 м.</p> <p>Калымская ин. вол. №№ 1 (5—1); 7 (1—)=6 м. 1 ж.</p> <p>Кречетинская ин. вол. №№ 3 (1—2); 4 (1—)=2 м. 2 ж.</p> <p>Нердинская ин. вол. №№ 1 (106—89); 2 (10—8); 3 (274—210); 4 (25—20); 5 (184—147); 6 (35—25); 7 (2—)=636 м. 499 ж.</p> <p>Неуказанныя ин. вол. №№ 1 (3—2); 3 (1—2); 5 (8—5)=12 м. 9 ж.</p>

## 10. Ялутуровскій округъ.

Б. В о л о с т и.

№	Названія городовъ и волостей. Villes et volostes.	Число хозяйствъ. Nombre de ménages.	Наличное населене. Population de fait.		Русскіе. Russkie.
			м. h.	ж. f.	
1	2	3	4	5	6
	Гор. Ялутуровскъ . . . . .	8 у. 552 ( 19) х.	1770	1559	1615
I	Авазбакѣвская инор. вол. . . . .	629 ( 18) "	1624	1396	6
II	Сингульская инор. вол. . . . .	465 ( 15) "	1203	1093	14
III	Ивановская вол. . . . .	346 ( 14) "	790	841	86
IV	Архангельская вол. . . . .	859 ( 11) "	1905	2233	1902
V	Верхне-Бешкильская вол. . . . .	334 ( 19) "	753	853	753
VI	Слободо-Бешкильская вол. . . . .	824 ( 27) "	1923	2180	1919
VII	Бобылёвская вол. . . . .	759 ( 36) "	1704	1954	1700
VIII	Емуртлинская вол. . . . .	1316 ( 47) "	3145	3462	3122
IX	Заводоуковская вол. . . . .	1946 ( 37) "	3460	3577	3285
X	Ингалинская вол. . . . .	902 ( 26) "	2256	2458	2251
XI	Исетская вол. . . . .	1 " 1299 ( 100) "	3012	3484	3010
XII	Кизакская вол. . . . .	1 " 1664 ( 61) "	4124	4603	4114
XIII	Кодская вол. . . . .	1 " 686 ( 21) "	1504	1801	1500
XIV	Коркинская вол. . . . .	1 " 1352 ( 49) "	2836	3169	2823
XV	Красногорская вол. . . . .	1 " 1214 ( 36) "	2916	3212	2913
XVI	Лыбаевская вол. . . . .	1 " 1097 ( 54) "	2728	3048	2715
XVII	Мокроусовская вол. . . . .	1 " 1379 ( 37) "	3171	3566	3149
XVIII	Мостовская вол. . . . .	1 " 1445 ( 42) "	3252	3765	3249
XIX	Новозаимская вол. . . . .	1 " 1474 ( 34) "	2556	2871	2535
XX	Омутинская вол. . . . .	1 " 2071 ( 38) "	5411	6058	5345
XXI	Плетнёвская вол. . . . .	1 " 1417 ( 49) "	3836	4174	3444
XXII	Пятковская вол. . . . .	1 " 1493 ( 56) "	3735	4344	3711
XXIII	Саламатовская вол. . . . .	1 " 1222 ( 65) "	2738	2996	2738
XXIV	Суерская вол. . . . .	1 " 1395 ( 70) "	3110	3503	3095
XXV	Верхъ-Суерская вол. . . . .	1 " 1469 ( 54) "	3538	3778	3533
XXVI	Терсюнская вол. . . . .	1 " 1500 ( 62) "	3308	3981	3308
XXVII	Томиловская вол. . . . .	1 " 2071 ( 34) "	5248	5295	5130
XXVIII	Шороховская вол. . . . .	1 " 806 ( 57) "	1892	2096	1890
XXIX	Шатровская вол. . . . .	1 " 1679 ( 97) "	4150	4470	4139
XXX	Юргинская вол. . . . .	1 " 2124 ( 42) "	6099	6493	6074
XXXI	Поселенія внѣ волостей. . . . .	111 ( 2) "	305	217	286
	Итого въ округъ . . . . .	6 " 37348 (1310) "	88232	96971	83739
	Всего съ городомъ . . . . .	14 " 37900 (1329) "	90002	98530	85354

## B. Répartition de la population par volostes.

	Boukhares de Sibérie.	Корени, тюрки (Тоб. тат. инор.)		Tatars de To- boisk (indigènes).		Татары (крестьяне).		Tatars (raysans).		Зыряне.		Зыряне.		Поляки.		Polonais.		Цыгане.		Bohémiens.		Евреи.		Juifs.		
	Ж. f.	М. h.	Ж. f.	М. h.	Ж. f.	М. h.	Ж. f.	М. h.	Ж. f.	М. h.	Ж. f.	М. h.	Ж. f.	М. h.	Ж. f.	М. h.	Ж. f.	М. h.	Ж. f.	М. h.	Ж. f.	М. h.	Ж. f.	М. h.	Ж. f.	
	9	10	11	12	13	14	15	16	17	18	19	20	21													
1	—	—	—	22	—	1	1	49	37	30	26	46	52													
7	80	1354	1172	178	133	—	—	—	—	—	—	—	—									1	1			
3	2	1082	989	103	97	—	—	—	—	—	—	—	—									—	—			
	—	—	—	—	—	704	754	—	—	—	—	—	—									—	—			
	—	—	—	3	—	—	—	—	—	—	—	—	—									—	—			
	—	—	—	—	—	1	—	—	1	—	—	—	—									—	—			
	—	—	—	2	—	—	—	2	—	—	—	—	—									—	—			
	—	1	—	—	—	—	—	1	—	13	13	—	—									—	—			
	—	2	—	—	—	125	115	44	27	—	—	—	—									—	—			
	—	—	—	—	—	—	—	2	—	—	—	—	—									—	—			
	—	—	—	—	—	—	—	—	2	—	—	—	—									—	—			
	—	—	—	3	—	—	—	3	1	2	3	—	—									—	—			
	—	—	—	—	—	—	—	4	—	—	1	—	—									—	—			
	—	—	—	—	—	—	—	—	—	—	—	—	—									—	—			
	—	—	—	—	—	—	—	—	—	—	—	—	—									—	—			
	—	1	—	—	—	—	—	8	6	2	2	—	—									—	—			
	—	—	—	7	3	—	—	5	—	—	—	—	—									—	—			
	—	—	—	3	1	—	—	—	—	—	—	—	—									—	—			
	—	—	—	6	—	—	—	6	1	4	8	—	—									—	—			
	—	—	—	4	—	—	—	8	4	41	49	—	—									—	—			
	—	—	—	4	—	363	407	8	6	6	2	—	—									—	—			
	—	—	—	—	—	—	—	5	2	12	3	—	—									—	—			
	—	—	—	—	—	—	—	—	—	—	—	—	—									—	—			
	—	1	—	—	—	—	—	2	—	10	10	—	—									—	—			
	—	—	—	1	3	—	—	4	2	—	—	—	—									—	—			
	—	16	—	34	14	16	16	23	7	9	5	5	6									—	—	5	6	
	—	—	—	—	—	—	—	1	—	—	—	—	—									—	—			
	—	—	—	5	—	—	2	2	1	—	—	—	—									—	—			
	—	—	—	—	—	4	—	4	—	14	9	—	—									—	—			
	—	—	—	5	6	—	—	13	8	—	—	—	—									—	—			
0	82	2457	2161	358	257	1213	1295	145	68	113	105	6	7													
1	82	2457	2161	380	257	1214	1296	194	105	143	131	52	59													



№	Названія городовъ и волостей. Villes et volostes.	Прочие. Autres.		Распределение «прочихъ». Répartition des «autres».						
		м. h.	ж. f.	24						
				Въ г. Ялутуров. Dans la ville.		Въ волостяхъ. Dans les volostes.		Въ округѣ.		
1	2	22	23	м. h.	ж. f.	м. h.	ж. f.	м. h.	ж. f.	м. h.
	Гор. Ялутуровскъ . . . . .	6	8							
I	Авазбанѣвская инор. вол. . . . .	8 <sup>1)</sup>	6 <sup>1)</sup>							
II	Сингульская инор. вол. . . . .	1	4							
III	Ивановская вол. . . . .	—	—							
IV	Архангельская вол. . . . .	—	—							
V	Верхне-Бешкильская вол. . . . .	—	—							
VI	Слободо-Бешкильская вол. . . . .	3	2							
VII	Бобылёвская вол. . . . .	—	—	Киргизы . .	1	1	31	18	32	
VIII	Емуртлинская вол. . . . .	8 <sup>2)</sup>	12 <sup>3)</sup>	Башкиры . .	—	—	11	8	11	
IX	Заводоуковская вол. . . . .	6	3	Чуваши . .	—	—	13	7	13	
X	Ингалинская вол. . . . .	1	—	Мордва . . .	—	—	5	4	5	
XI	Исетская вол. . . . .	2	—	Черемисы . .	1	—	4	1	5	
XII	Кизанская вол. . . . .	5	1	Финны . . .	—	—	4	—	4	
XIII	Кодская вол. . . . .	1	—	Эсты . . . . .	—	—	1	—	1	
XIV	Коркинская вол. . . . .	9 <sup>3)</sup>	5 <sup>3)</sup>	Литовцы . .	—	2	9	6	9	
XV	Красногорская вол. . . . .	3	1	Латыши . . .	—	—	5	3	5	
XVI	Лыбаевская вол. . . . .	2	1	Нѣмцы . . .	3	5	16	5	19	
XVII	Мокроусовская вол. . . . .	10	5	Шведы . . .	1	—	—	—	1	
XVIII	Мостовская вол. . . . .	—	—	Индусы . . .	—	—	5	4	5	
XIX	Новозаимская вол. . . . .	5	1	Грузины . .	—	—	2	—	2	
XX	Омутинская вол. . . . .	3	—	Черкесы . .	—	—	5	6	5	
XXI	Плетнёвская вол. . . . .	11	9							
XXII	Пятковская вол. . . . .	7	5							
XXIII	Саламатовская вол. . . . .	—	—							
XXIV	Суерская вол. . . . .	2	1							
XXV	Верхъ-Суерская вол. . . . .	—	—							
XXVI	Терсюкская вол. . . . .	—	—							
XXVII	Томиловская вол. . . . .	15	6							
XXVIII	Шароховская вол. . . . .	1	—							
XXIX	Шатровская вол. . . . .	4	—							
XXX	Юргинская вол. . . . .	3	—							
XXXI	Поселенія внѣ волостей. . . . .	1	—							
	Итого въ округѣ . . . . .	111	62	Итого . . .	6	8	111	62	117	
	Всего съ городомъ . . . . .	117	70							

1) Въ т. ч. 6—4 башкиръ.

2) Въ т. ч. 8—10 киргизовъ.

3) Киргизы.

Б.а. Распредѣленіе инородцевъ по языку и по мѣсту приписки.  
 B.a. Répartition de la population d'après sa langue et son domicile.

<p>Языкѣ.</p> <p>Langue.</p>	<p>Волости и населенн. мѣста.</p> <p>Volostes et lieux habités.</p>
1	2
<p><b>Бухарцы.</b></p> <p>русскій яз.=91 м. 82 ж.</p>	<p><b>Бух арцы.</b></p> <p>Бухарская ин. вол.=91 м. 82 ж.</p>
<p><b>Тобольскіе татары.</b></p> <p>русскій яз.=2456 м. 2161 ж.          киргизскій яз. № XXIV (1—)=1 м.</p>	<p><b>Тобольскіе татары.</b></p> <p>Авазбакѣвская ин. вол. № I (1354—1172)=1354 м. 1172 ж.          Сингульская инор. вол. №№ II (1082—989); VIII (1—); X (2—)=1085 м. 989 ж.          Прочія и не указанные инор. вол. №№ XVI (1—); XXIV (1—); XXVII (16—)=18 м.</p>
<p><b>Киргизы.</b></p> <p>русскій яз.=30 м. 19 ж.          киргизскій яз. № XIX (2—)=2 м.</p>	



C. Répartition de la population non russe par lieux habités.

Корени. тюрки (Тоб. тат. инор.) Tatars de Tobolsk (indigènes).		Татары (крестьяне) Tatars (peasants).		Зыряне. Zyriens.		Поляки. Polonais.		Цыгане. Bohémiens.		Евреи. Juifs.		Прочие. Autres.		Языкъ. Langue.	Волости (Нз-личн. приписное население). Volostes (Population domiciliée).	
м. h.	ж. f.	м. h.	ж. f.	м. h.	ж. f.	м. h.	ж. f.	м. h.	ж. f.	м. h.	ж. f.	м. h.	ж. f.			
10	11	12	13	14	15	16	17	18	19	20	21	22	23	24	25	
33	29	30	29	—	—	—	—	—	—	—	—	—	—			
148	131	26	17	—	—	—	—	—	—	1	1	2	2	I.	I.	
150	134	22	15	—	—	—	—	—	—	—	—	—	—			
26	27	4	1	—	—	—	—	—	—	—	—	—	—	Бухарцы.	Бухарцы.	
184	132	25	17	—	—	—	—	—	—	—	—	—	—	Татарский яз. =	Бухарская ин. вол.	
229	174	53	44	—	—	—	—	—	—	—	—	—	—	= 80 м. 82 ж.	= 80 м. 82 ж.	
269	240	—	—	—	—	—	—	—	—	—	—	—	—			
288	282	16	9	—	—	—	—	—	—	—	—	6 <sup>1</sup> )	4 <sup>1</sup> )			
27	23	2	1	—	—	—	—	—	—	—	—	—	—			
354	1172	178	133	—	—	—	—	—	—	1	1	8 <sup>1</sup> )	6 <sup>1</sup> )	Тобольские татары.	Тобольские татары.	
145	139	14	10	—	—	—	—	—	—	—	—	—	—			
98	103	—	—	—	—	—	—	—	—	—	—	—	—	Татарский яз. =	Авазбакъевская ин. вол. = 1354 м.	
29	30	55	49	—	—	—	—	—	—	—	—	—	—	= 1354 м. 1172 ж.	1172 ж.	
93	69	5	5	—	—	—	—	—	—	—	—	—	—			
61	54	2	3	—	—	—	—	—	—	—	—	—	—			
62	56	—	—	—	—	—	—	—	—	—	—	—	—			
88	76	12	11	—	—	—	—	—	—	—	—	—	—			
69	52	11	17	—	—	—	—	—	—	—	—	—	1	4		
210	220	—	—	—	—	—	—	—	—	—	—	—	—			
215	175	1	—	—	—	—	—	—	—	—	—	—	—			
12	15	3	2	—	—	—	—	—	—	—	—	—	—			
082	989	103	97	—	—	—	—	—	—	—	—	—	1	4	Бухарцы.	Бухарцы.
—	—	—	—	—	—	—	—	—	—	—	—	—	—	Татарский яз. =	Бухарская ин. вол.	
—	—	—	—	226	254	—	—	—	—	—	—	—	—	= 3 м. 2 ж.	= 3 м. 2 ж.	
—	—	—	—	295	272	—	—	—	—	—	—	—	—			
—	—	—	—	117	137	—	—	—	—	—	—	—	—			
—	—	—	—	64	89	—	—	—	—	—	—	—	—			
—	—	—	—	2	2	—	—	—	—	—	—	—	—			
—	—	—	—	704	754	—	—	—	—	—	—	—	—	Тобольские татары.	Тобольские татары.	
—	—	—	—	125	115	44	27	—	—	—	—	—	—	Татарский яз. =	Сингульская инор. волость = 1082 м.	
—	—	—	—	—	—	—	—	—	—	—	—	—	—	= 1082 м. 989 ж.	989 ж.	
—	—	—	—	1	1	40	24	—	—	—	—	—	—			
—	—	—	—	124	114	—	—	—	—	—	—	—	—			
—	—	4	—	363	407	8	6	6	2	—	—	—	—			
—	—	—	—	—	—	—	—	—	—	—	—	—	—			
—	—	—	—	24	38	—	—	—	—	—	—	—	—			
—	—	—	—	98	90	—	—	—	—	—	—	—	—			
—	—	—	—	93	105	—	—	—	—	—	—	—	—			
—	—	—	—	25	30	—	—	—	—	—	—	—	—			
—	—	—	—	30	35	—	—	—	—	—	—	—	—			
—	—	—	—	8	14	—	—	—	—	—	—	—	—			



<p>Сборник трудов вып. 1</p>	<p>Сборник трудов вып. 2</p>	<p>Сборник трудов вып. 3</p>	<p>Сборник трудов вып. 4</p>
<p>Сборник трудов вып. 5</p>	<p>Сборник трудов вып. 6</p>	<p>Сборник трудов вып. 7</p>	<p>Сборник трудов вып. 8</p>
<p>Сборник трудов вып. 9</p>	<p>Сборник трудов вып. 10</p>	<p>Сборник трудов вып. 11</p>	<p>Сборник трудов вып. 12</p>
<p>Сборник трудов вып. 13</p>	<p>Сборник трудов вып. 14</p>	<p>Сборник трудов вып. 15</p>	<p>Сборник трудов вып. 16</p>
<p>Сборник трудов вып. 17</p>	<p>Сборник трудов вып. 18</p>	<p>Сборник трудов вып. 19</p>	<p>Сборник трудов вып. 20</p>

# ПРИМѢЧАНІЯ

къ

## ТОБОЛЬСКОЙ ГУБЕРНІИ.

### Общія замѣчанія.

1. Всѣ данныя таблицъ (кромѣ данныхъ послѣдней графы) касаются наличнаго населенія, застигнутаго въ отдѣльныхъ селеніяхъ и волостяхъ въ моментъ переписи 1897 г., а въ послѣдней графѣ (подъ заголовкомъ „волости (управы), роды и насел. мѣста“ приводится группировка населенія тѣхъ же волостей (управъ) и селеній, а также родовъ инородцевъ, по мѣсту приписки (наличная часть приписнаго или постояннаго населенія).

2. Татарское населеніе губерніи разбито въ таблицахъ на двѣ группы: на инородцевъ, составляющихъ коренное населеніе края, и на крестьянъ (съ небольшою примѣсью мѣщанъ), каковыми являются пришлые изъ разныхъ частей Имперіи татары, отчасти вольные переселенцы, но по большей части лица, оставшіяся въ Сибири по отбытіи срока наказанія. Хотя они и причислены къ мѣстнымъ татарскимъ (отчасти и къ русскимъ) волостямъ и ассимилировались со своими одноплеменниками — коренными тюрками, но все же при разработкѣ данныхъ переписи тѣ и другіе могли быть отдѣлены другъ отъ друга, благодаря различію ихъ сословіи, которыя даютъ имъ особыя права и налагаютъ на нихъ особыя обязанности.

Въ сословіе крестьянъ переведены и татары бывшаго пятисотеннаго татарскаго коннаго полка, приписанные нынѣ къ Кашегальской вол. Тюменскаго окр. и къ волостямъ Вагайской и Оброчныхъ Чувальщиковъ Тобольскаго окр. Отдѣльныя лица изъ инородцевъ, въ разное время перечислившіяся въ сословіе крестьянъ, попали въ таблицахъ въ группу татаръ пришлыхъ (крестьянъ), потому что на основаніи данныхъ переписныхъ листовъ не представлялось возможнымъ выдѣлить ихъ изъ числа послѣднихъ. Вообще дѣленіе татаръ Сибири на коренныхъ жителей — инородцевъ и пришлыхъ или крестьянъ можно признать лишь приблизительно вѣрнымъ.

Въ XIII табл. изданія Центр. Стат. Комитета „Перепись 1897 г.“, вып. LXXVIII, коренные и пришлые татары показаны вмѣстѣ, въ таблицѣ же XXIV, гдѣ приводится комбинація данныхъ касательно родного языка и сословій и состояній, они на основаніи вышеуказаннаго различія въ сословіяхъ показаны отдѣльно, причемъ татарь-инородцевъ оказалось въ 1897 г. въ Тобольской губ. 48.248 д. (24.967 м.), татарь-крестьянъ 8.131 д. (4.590 м.) и прочихъ сословій 578 д. (391 м.).

Необходимо, однако, замѣтить, что объемъ понятія „татары“ въ указанномъ изданіи и въ настоящемъ трудѣ не вполне одинаковъ: въ первомъ подъ этимъ терминомъ подразумѣваются кромѣ пришлыхъ татарь почти все коренные тюрки Сибири за исключеніемъ якутовъ, между тѣмъ какъ въ нашихъ таблицахъ нѣкоторыя изъ болѣе типичныхъ тюркскихъ племенъ выдѣлены въ особія графы (—численность всѣхъ остальныхъ племенъ можетъ быть опредѣлена на основаніи данныхъ о мѣстѣ приписки — см. послѣднюю графу таблицъ). Специально въ Тобольской губ. изъ состава коренныхъ тюрковъ нами выдѣлены Сибирскіе бухарцы. Такъ какъ послѣдніе окончательно ассимилировались съ татарами-инородцами и говорятъ на томъ же языкѣ, то критеріумами для ихъ обособленія при разработкѣ переписного матеріала служило мѣсто ихъ приписки (именно принадлежность ихъ къ Бухарскимъ волостямъ) и показанія въ графѣ о сословіяхъ и состояніяхъ, гдѣ они отмѣчены „бухарцами“, такъ какъ и въ настоящее время ихъ положеніе въ краѣ нѣсколько иное, чѣмъ положеніе татарь-инородцевъ и-крестьянъ; напр. въ огромномъ большинствѣ случаевъ они не имѣютъ собственной надѣльной земли, а арендуютъ ее у жителей тѣхъ селеній, гдѣ они обитаютъ. Также въ податномъ отношеніи они стоятъ особнякомъ среди разныхъ группъ населенія Сибири.

О происхожденіи Сибирскихъ бухарцевъ—см. I т. настоящаго труда.

3. Инородческія юрты, населенныя жителями изъ разныхъ волостей, отнесены въ гр. 1 таблицъ В, гдѣ показано наличное населеніе, къ тѣмъ изъ нихъ, откуда происходила главная часть ихъ жителей, а въ послѣдней графѣ тѣхъ же таблицъ дается группировка населенія этихъ селеній по волостямъ, къ которымъ оно приписано (постоянное—населеніе, находившееся въ наличности во время переписи)—см. п. 1. Въ официальныхъ же и полуофициальныхъ источникахъ селенія со смѣшаннымъ населеніемъ значатся обыкновенно въ спискахъ селеній тѣхъ волостей, къ которымъ принадлежитъ коренная часть ихъ жителей—это является одною изъ главныхъ причинъ разногласія между численностью населенія инородческихъ селеній, съ одной стороны, по нашимъ таблицамъ и съ другой—по „Списку населенныхъ мѣстъ Тобольской губ.“ на 1904 г., по изданію „Волости и насел. мѣста 1893 г.“ (вып. X) и т. д.

4. Инородческія селенія Тобольской и Томской губ. называются почти повсемѣстно „юртами“; селенія осѣдлыхъ инородцевъ, напр. въ Тарскомъ окр., также „деревнями“; селенія вогуловъ, по большей части „паулами“ и лишь крупныя селенія православныхъ осѣдлыхъ инородцевъ, въ которыхъ имѣется церковь, обыкновенно именуется „селами“.

5. Выраженія: „инородная управа“ и „инородная волость“ употребляются въ переписномъ матеріалѣ касательно этой и Томской губерній, а слѣдовательно и въ нашихъ таблицахъ, безразлично для обозначенія

небольшой административной единицы, въ которую группируются инородческія селенія, хотя вообще въ Зап. Сибири названіе: „инородная управа“ примѣняется чаще по отношенію къ осѣдло живущимъ и къ кочевымъ группамъ инородческаго населенія, а „инородная волость“ по отношенію къ болѣе мелкимъ группамъ осѣдлаго и полуосѣдлаго населенія. Не различаются строго указанные термины и въ другихъ официальныхъ и полуофициальныхъ источникахъ.

6. Такъ какъ названія селеній и населенныхъ пунктовъ по данной губерніи приведены въ таблицахъ по переписному матеріалу, а мѣстоположеніе ихъ т. е. наименованія рѣкъ и озеръ, при которыхъ они расположены, заимствованы изъ «Списка населенныхъ мѣстъ Тобольской губ.», 1904 г. (изд. Тоб. губерн. стат. комитета) и изъ рукописнаго списка мѣстной полиціи за 1896 г., то кое-гдѣ въ наименованіяхъ одноименныхъ рѣкъ (озеръ) и селеній наблюдается извѣстная разница, устранить которую авторъ не всегда былъ въ состояніи, не имѣя часто достаточно основаній считать ту или другую форму транскрипціи болѣе правильной (см. стр. II и V).

### Тобольскій округъ.

1. Изъ 10 мусульманскихъ инор. волостей Тобольскаго округа лишь одна (Эскалбинская) имѣетъ сплошную территорію, другая—Надзинская ин. вол. тоже отчасти удовлетворяетъ этому требованію, такъ какъ она черезполосна лишь съ русскими (Бронниковской и Уватской) волостями и расположена къ сѣверу отъ другихъ татарскихъ волостей. Напротивъ, земли всѣхъ остальныхъ восьми волостей черезполосны съ землями не только русскихъ, но и другихъ татарскихъ волостей. Какъ указано выше (стр. 118), большая часть юртъ этихъ волостей населены представителями 2—3—4 и болѣе волостей. Въ большинствѣ случаевъ, однако, правомъ на землю около каждаго даннаго селенія пользуются лишь его коренные жители, но иногда и позднѣйшіе пришельцы, большая часть которыхъ арендуютъ себѣ въ своемъ новомъ мѣстожительствѣ участки земли, сдавая въ аренду или просто забрасывая свои собственные надѣлы въ селеніяхъ, гдѣ они приписаны. Вслѣдствіе такихъ запутанныхъ земельныхъ отношеній нѣтъ возможности провести болѣе или менѣе точно межи между отдѣльными волостями и даже разверстать между ними селенія. Последнее особенно касается тѣхъ юртъ, гдѣ жители не занимаются земледѣліемъ и гдѣ земля, слѣдовательно, не имѣетъ большой цѣнности, причемъ малоцѣнными рыболовными угодьями и лѣсомъ обыкновенно не возбраняется пользоваться всякому лицу, проживающему въ селеніи.

При составленіи таблицъ населенныхъ мѣстъ даннаго округа встрѣтились затрудненія, къ какой волости отнести подобныя селенія со смѣшаннымъ населеніемъ. При этомъ можно было поступить двоякимъ образомъ: или каждую часть жителей даннаго селенія, принадлежащую къ извѣстной волости, упомянуть особо, приравнивая ее, такимъ образомъ, къ самостоятельному селенію этой волости,—въ такомъ случаѣ данное селеніе значилось бы въ таблицахъ столько разъ, сколько волостямъ принадлежитъ его населеніе,—или же привести каждое селеніе лишь одинъ разъ, показавъ при этомъ въ графахъ, гдѣ дается наличное населеніе, общее число его



жителей, не взирая на происхождение послѣднихъ. Авторъ настоящаго труда остановился на послѣднемъ способѣ, соединивъ въ таблицахъ 8 изъ этихъ волостей въ одну группу (подъ № IX). Постоянное же приписное населеніе каждой изъ этихъ волостей приведено въ послѣдней графѣ соотвѣтствующихъ таблицъ.

Относительно Эскалбинской ин. волости, территорія которой охватываетъ всю болотистую мѣстность къ с. в. отъ г. Тобольска, слѣдуетъ замѣтить, что она въ 1864 г. была официально упразднена. По отчисленіи отъ нея юртъ: Нижне- и Ново-Бехтеревскихъ, присоединенныхъ къ Байкаловской вол., юр. Сеитовыхъ къ Карачинской вол. и юр. Эскалбинскихъ къ Кугаевской вол., а также юртъ Б. и М. Красноярскихъ и Б. и М. Есаульскихъ, причисленныхъ затѣмъ къ Калымской ин. вол. Тюменскаго округа, остальные селенія Эскалбинской ин. вол. были переданы въ непосредственное управленіе земскаго засѣдателя 1-го полицейскаго участка Тобольскаго округа. Замѣтимъ къ слову, что съ тѣхъ поръ никакихъ статистическихъ данныхъ по означенной волости не собирается, а вся канцелярская переписка касательно нея ограничивается свѣдѣніями, касающимися поступления податей и недоимокъ<sup>1)</sup>.

Въ нашихъ таблицахъ юр. Нижне- и Ново-Бехтеревскія и Сеитовы отнесены въ сборную группу татарскихъ волостей и селеній (подъ № IX), такъ какъ ихъ обитатели состоятъ изъ представителей разныхъ татарскихъ ин. волостей, а юр. Эскалбинскія къ Эскалбинской ин. вол.

2. Въ число коренныхъ татаръ даннаго округа включена часть пришлыхъ, которые еще съ конца XVIII в. начали водворяться въ предѣлахъ Тобольскаго окр. и принадлежать къ сословію инородцевъ. Нынѣ они образуютъ волость Оброчныхъ Чувадьщиковъ и проживаютъ частью въ своихъ селеніяхъ, частью въ юртахъ другихъ татарскихъ волостей.

3. Число мужского населенія бухарцевъ не вполне точно, такъ какъ часть мужчинъ попала въ число татаръ-инородцевъ, съ которыми Сибирскіе бухарцы окончательно ассимилировались. Отсюда значительная разница въ численности обоихъ половъ этихъ тюрковъ.

4. Остатки даннаго округа группируются въ 5 волостей, изъ коихъ, однако, лишь три: Нарымская, происшедшая изъ сліянія бывшихъ волостей Нарымской и Тарханской и расположенная по нижнему теченію Иртыша, черезполосно съ угодьями русской Денциковской вол., Назымская вол., селенія которой разбросаны въ территоріальныхъ предѣлахъ русской Уватской вол., и Меньше-Кондинская, территорія которой охватываетъ бассейнъ нижней и средней Конды, имѣютъ самостоятельное существованіе. Двѣ другія остяцкія инор. волости—Темлячевская по Оби и В. Демьянская по нижнему теченію р. Демьянки—присоединены, въ виду ничтожности числа ихъ жителей, къ сосѣднимъ съ ними русскимъ волостямъ: первая къ Самаровской, съ которой она черезполосна, и вторая—къ Демьянской. Въ таблицахъ настоящаго труда обѣ эти волости приведены какъ самостоятельныя величины.

<sup>1)</sup> См. „Матер. для изуч. эконом. быта госуд. крест. и инор. Зап. Сибири“ (изд. М-ва Госуд. Им.), X, стр. 69—71.

Остяцкія селенія Нарымской вол. подъ №№ 5—11 (вкл.), расположенныя по верхнему теченію р. Салыма, л. притока Оби, находятся внѣ территориальныхъ границъ Тобольскаго окр., въ Сургутскомъ округѣ. Прежде онѣ принадлежали къ Тарханской вол., вошедшей въ составъ нынѣшней Нарымской (см. выше).

5. Вогулы даннаго округа образуютъ одну Кондинскую вол., расположенную по верхней Кондѣ и ея притокамъ, въ западной части округа. Эта волость произошла изъ сліянія прежнихъ четырехъ инор. волостей (Ландинской, Леушинской, Б. Кондинской и Кондинской).

Подробнѣе о волостяхъ и селеніяхъ инородцевъ даннаго округа— см. нашу работу: „Мат. для изуч. экон. быта госуд. крест. и инор. Зап. Сиб.“, вып. X, стр. 42—73.

### Березовскій округъ.

1. Вогулы Сосвинской и Ляпинской ин. волостей, отчасти смѣшавшіеся съ остяками, были ошибочно названы въ переписномъ матеріалѣ „остяками“, подъ каковымъ именемъ въ Березовскомъ и отчасти въ другихъ округахъ губерніи вогулы извѣстны и у мѣстныхъ жителей; называются они такъ и въ прежнихъ оффиціальныхъ актахъ. На этомъ основаніи вогулы названныхъ волостей въ результатахъ переписи 1897 г. (изд. Ц. Стат. Ком.) и были неправильно отнесены къ остякамъ. Отсюда разница въ численности указанныхъ двухъ финскихъ племенъ по даннымъ результатовъ переписи и по нашимъ таблицамъ.

2. Число остяцкихъ юртъ по даннымъ переписи меньше числа ихъ по даннымъ упомянутого выше „Списка населенныхъ мѣсть Тоб. губ.“ на 1904 г., что зависитъ отъ времени года, когда собирались свѣдѣнія о населенныхъ пунктахъ. Зимой, когда имѣла мѣсто перепись 1897 г., инородцы, забросивъ свои лѣтнія жилища у рыболовныхъ мѣсть, группируются въ болѣе крупныя селенія, откуда при наступленіи теплаго времени года по большей части разъѣзжаются по лѣтнимъ юртамъ, гдѣ они и были застигнуты мѣстными властями, составлявшими упомянутой „Списокъ“. Въ нашихъ таблицахъ кромѣ зимнихъ юртъ приведена по вышеупомянутому источнику и большая часть лѣтнихъ юртъ съ указаніемъ, гдѣ было возможно, выселками какихъ зимнихъ юртъ они являются. Такъ какъ обыкновенно изъ одного крупнаго зимняго селенія лѣтомъ образуется нѣсколько мелкихъ, то послѣднія кромѣ своего собственнаго имени иногда носятъ еще имя зимняго селенія, въ которомъ ихъ жители проживаютъ въ холодное время года.

Замѣтимъ еще, что остяцкія юрты даннаго округа часто мѣняютъ свое мѣстоположеніе, дѣлятся съ теченіемъ времени на два или соединяются по 2 — 3 вмѣстѣ, измѣняя при этомъ и свои наименованія, что затрудняетъ сопоставленіе однородныхъ свѣдѣній по разнымъ источникамъ и за разные годы.

3. Въ дополненіе къ приведеннымъ въ таблицахъ даннымъ о группировкѣ и численности самоѣдовъ Тобольской губ. приводимъ соотвѣтствующія данныя о нихъ по Дуниву-Горкавичу („Тобольскій сѣверъ“ 1904 г., стр. 106, 108, 116 сл.).

Тобольскіе самоѣды, которые, какъ извѣстно, дѣлятся на два главныхъ отдѣла: Каменныхъ и Низовыхъ, группируются по этому автору слѣдующимъ образомъ <sup>1)</sup>.

I. Каменные самоѣды, кочующіе на п.о. Ялмалѣ:

Названія родовъ.	Число ватагъ.	Число ревиз. д.
1. Окатетта (36) <sup>1)</sup> . . . . .	3	169
2. Худи (35) . . . . .	3	135
3. Вануйта (55) . . . . .	7	175
4. Серопитта (40) . . . . .	1	62
5. Хороле (39) . . . . .	1	58
6. Неречи (48) . . . . .	1	9
7. Лапсуй (37) . . . . .	1	69
8. Пуйко (46) . . . . .	1	21
9. Хунинда (49) . . . . .	1	9
10. Ломду (42) . . . . .	2	5
Итого . . . . .	21	712

II. Низовые самоѣды, которые по мѣсту своихъ кочевій подраздѣляются на 5 подгруппъ:

1. Самоѣды р. Ныды.
2. „ Тазовской губы.
3. „ низовьевъ р. Пура.
4. „ р. Таза (вѣдѣнія Турух. стана Енис. губ.).
5. „ Степные, кочующіе между Тазовской губой и р. Енисеемъ.

Роды С т е п н ы хъ самоѣдовъ.	Число ватагъ.	Число ревиз. д.
1. Яптунгай (43) . . . . .	2	75
2. Яръ (34) . . . . .	2	63
3. Янду (56) . . . . .	1	19
4. Тезида (44) . . . . .	1	59
Итого . . . . .	6	216

III. Особую группу составляютъ Бродячіе и Лѣсные самоѣды— П я н ъ-Х а з о в о, которыхъ числится 6 ватагъ: Този, Няпкчу, Убъ; Халь, Лянкпэ, Нечу. Первые три ватаги называются Д а л ь н е ю с а м о ѣ д ь ю, такъ какъ во время своихъ перекочевокъ они доходятъ до г. Туруханска, а остальные три именуется М о з ы м с к о ю с а м о ѣ д ь ю, такъ какъ они кочуютъ по р. Назыму (по мѣстному: „Мѡсому“) и въ вершинахъ притоковъ р.р. Казыма, Лямина, Тром-Югана, Агана, Надыма, Пура и Таза.

<sup>1)</sup> Цифры въ скобкахъ означаютъ №№ тѣхъ же родовъ (и ватагъ) по нашимъ таблицамъ. Изъ сопоставленія тѣхъ и другихъ данныхъ видно, что Каменные и Низовые самоѣды принадлежатъ къ Обдорской самоѣдской ин. вол. Березовскаго окр. (стр. 37—38) и Мозымская самоѣдь (рл.: Халь, Лянкпэ и Нечу) къ Казымской ин. вол. (см. стр. 28—29). Дальняя самоѣдь другихъ трехъ родовъ, судя по названіямъ родовъ, въ предѣлахъ Березовскаго окр. переписана не была. Часть Березовскихъ самоѣдовъ была зарегистрирована въ предѣлахъ Туруханскаго края Енисейской губ. и небольшая часть въ Печорскомъ у. (Арханг. губ.).

## Ишимскій округъ.

1. Киргизы даннаго округа въ огромномъ большинствѣ случаевъ причислились къ мѣстнымъ крестьянскимъ обществамъ и принадлежатъ къ сословію крестьянъ (1109 д.—601 м. или 73,7 %; мѣщанъ всего 6 д. м.; остальные — инородцы). По давнымъ результатамъ переписи общее ихъ число меньше, потому что киргизы, показавшіе татарскій языкъ, попали тамъ въ группу татаръ (киргизовъ-крестьянъ по этому изданію въ Ишимскомъ окр. оказалось всего 801 д.—409 м.).

## Сургутскій округъ.

Распредѣленіе остяцкаго населенія Сургутскаго округа встрѣтило значительныя затрудненія въ виду того, что въ переписномъ матеріалѣ селенія ихъ были сгруппированы не въ ихъ настоящія инор. волости (или ин. управы), а въ болѣе крупныя административныя дѣленія, названныя въ этомъ источникѣ „волостями“. Каждая такая „волость“ (въ нашихъ таблицахъ „управа“—см. ниже) по большей части носитъ имя русскаго селенія, которое является центромъ управления всѣми селеніями, входящими въ ея составъ. Такихъ искусственныхъ крупныхъ „волостей“ („управъ“) въ данномъ округѣ оказывается пять. Начиная съ верхняго теченія Оби, онѣ расположены въ слѣдующемъ порядкѣ: Ларьятская, Лумпокольская, Локосовская, Юганская и Тундринская.

Судя по изслѣдованію г. Дунина-Горкавича, это своеобразное дѣленіе остяцкаго населенія на волости двухъ категорій объясняется такимъ образомъ: „Всѣ инородцы здѣшняго края управляются органами, именуемыми инородными управами, соотвѣтствующими русскимъ волостнымъ правленіямъ. Въ Сургутскомъ у. каждая *управа* состоитъ изъ инородческаго старшины, двухъ его кандидатовъ и писаря и въ свою очередь дѣлится на *волости* или *роды*, соотвѣтствующіе русскимъ сельскимъ обществамъ и завѣдываемымъ родовыми старостами при двухъ кандидатахъ... Хотя дѣленіе на роды возникло изстари, подъ вліяніемъ родственныхъ отношеній и происхожденія отъ одного родоначальника, но въ настоящее время связь родовичей основана главнымъ образомъ на общинномъ пользованіи угодьями“... <sup>1)</sup>.

На этомъ основаніи мы указанные выше раіоны или „волости“ въ широкомъ смыслѣ слова, соотвѣтствующіе инороднымъ управамъ Дунина-Горкавича, и назвали въ таблицахъ „управами“ въ отличіе ихъ отъ болѣе мелкихъ административныхъ дѣленій остяковъ округа, для которыхъ мы сохранили наименованія „инор. волостей“. „Волости“, такимъ образомъ, являются въ Сургутскомъ округѣ естественной группировкой остяцкаго населенія, а „управы“—искусственной, изобрѣтенной русскими властями ради удобства управления этими мелкими группами инородцевъ.

Желая распредѣлить остяцкое населеніе округа не только по „управамъ“, какъ оно сгруппировано въ переписномъ матеріалѣ, но и по „волостямъ“, намъ пришлось сдѣлать сопоставленіе остяцкихъ селеній

<sup>1)</sup> „Изв. И. Р. Геогр. О.“, т. XL., 1904 г., вып. I—II, стр. 33.

переписи со списками ихъ, составленными въ 1896 г. мѣстной полиціей, по требованію Центр. Стат. Комитета, и съ изданіемъ этого послѣдняго: „Волости и населенныя мѣста 1893 г.“ (вып. X), гдѣ принята ихъ естественная группировка, а также съ подробными картами (Дунина-Горкавича и Военно-Топогр. Отд.). Въ большинствѣ случаевъ намъ удалось довольно удовлетворительно разрѣшить эту задачу, но въ отдѣльных случаяхъ, гдѣ названія селеній по переписи совершенно расходились съ таковыми по другимъ источникамъ, остались нѣкоторыя сомнѣнія относительно правильности причисленія тѣхъ или другихъ юртъ къ извѣстнымъ остяцкимъ волостямъ. Чтобы избѣгнуть возможные ошибки, нѣкоторыя изъ прежнихъ остяцкихъ волостей пришлось соединить въ группы волостей напр. В.- и Нижне-Ваховскую, селенія которыхъ не удалось удовлетворительнымъ образомъ распредѣлить между обѣими названными волостями.

Населеніе, живущее по р.р. Агану, Тромъ-(Тремъ-)югану и Ваху, показано въ переписномъ матеріалѣ не по селеніямъ, а въ видѣ итоговъ по цѣлымъ бассейнамъ рѣкъ или ихъ частей. Въ этихъ случаяхъ пришлось распредѣлять остяцкое населеніе по волостямъ, сообразуясь съ подробными картами, но все же инородцевъ, живущихъ по среднему Ваху (кверху отъ юр. В. Пагиныхъ) и по его притокамъ: Куль-югану, Сабуну и т. д. было признано, въ виду вышеуказанныхъ соображеній, болѣе цѣлесообразнымъ соединить въ одну группу подъ названіемъ Ларьятской управы, хотя эта часть остяцкаго населенія и группируется въ три самостоятельныя инор. волости: Лумпокольскую, II Салтыкову и Тымскую.

Чтобы показать приблизительныя границы и размѣры остяцкихъ волостей и ихъ мѣстоположеніе, мы приводимъ здѣсь ихъ обзоръ, составленный на основаніи данныхъ переписи и другихъ официальныхъ и полуофициальныхъ источниковъ и частныхъ изданій<sup>1)</sup>.

Нынѣшнія остяцкія волости округа расположены слѣдующимъ образомъ внизъ по Оби, начиная отъ границы Томской губ.:

1. Пирчинская ин. вол. тянется внизъ по Оби на протяженіи ок. 250 вер. (въ окружности имѣетъ до 500 вер.) до М. Вартовскихъ юр. I Салтыковой ин. вол. Она состояла въ 1897 г. изъ 10 селеній въ 431 дер. (212 м.) остяковъ—см. стр. 60—61.

2. I Салтыкова ин. вол. отъ Пирчинской ин. вол. по Оби на протяженіи 150 вер. до сел. В. Лумпокольскаго. Въ ней 5 селеній въ 244 д. (125 м.) остяковъ.

3. I Лумпокольская ин. вол. отъ I Салтыковой ин. вол. до сел. Нижне-Лумпокольскаго. Въ ней 9 селеній въ 244 д. (123 м.).

4. II Лумпокольская ин. вол. отъ I Лумпокольской ин. вол. до юр. Калтагорскихъ Ваховской ин. вол. 5 селеній въ 150 д. (80 м.). Обѣ Лумпокольскія ин. волости имѣютъ по Оби протяженіе въ 200 вер.

<sup>1)</sup> Главнымъ образомъ на основаніи труда Ядринцева: „Сибирскіе инородцы“, стр. 280, гдѣ, однако, свѣдѣнія сообщаются по устарѣлому источнику, относящемуся къ 1828 г. (свѣдѣнія Абрамова—см. «Зап. И. Р. Г. О.», XII), когда многія волости еще не распались на 2—3 самостоятельныя волости, напр., Лумпокольская на I и II Л. вол., Салтыкова—на I и II С. вол. и т. д.

5. Ваховская ин. вол. тянется отъ II Лумпокольской ин. вол. до юр. Велимскихъ В. Ваховской ин. вол. 6 селеній въ 228 д. (113 м.).

6 и 7. Верхне- и Нижне-Ваховскія ин. вол. отъ Ваховской ин. вол. до сел. Бардакова П.-Тромъ-Юганской вол. 19 селеній, изъ коихъ 7 селеній по нижнему теченію Ваха, а остальные по р. Оби. Жителей 618 д. (342 м.). Всѣ три Ваховскія ин. волости тянутся по Оби на протяженіи 100 вер.

8. Подгородно-Тромъ-Юганская ин. вол. отъ Нижне-Ваховской ин. вол. до II Подгородно-Юганской—5 селеній въ 76 д. (39 м.) остяковъ.

9. II Подгородно-Юганская ин. вол. между Подг.-Тр.-Юганской и Подгородно-Юганской—3 селенія въ 75 д. (36 м.) остяковъ.

10. I Подгородно-Юганская ин. вол. отъ II Подгородно-Юганской до Чимкиныхъ юртъ Селярской ин. вол. 17 селеній въ 276 д. (146 м.).

11. Селярская ин. вол. отъ предъидущей волости до границы Тобольскаго округа: 4 селенія въ 91 д. (51 м.).

Остальные ин. волости расположены по притокамъ р. Оби. Изъ нихъ волости: Тымская, II Салтыкова и Лумпокольская находятся въ бассейнѣ р. Ваха. Въ переписномъ матеріалѣ по этой мѣстности населеніе показано не по селеніямъ, а по цѣлымъ бассейнамъ рѣкъ, въ виду чего и въ таблицахъ всѣ три ин. волости сгруппированы вмѣстѣ.

12. Тымская ин. вол., которая состоитъ изъ двухъ селеній: Куль-Еганскихъ и Ваховскихъ юртъ (по „Вол. и нас. м.“ 1893 г. (стр. 62)—131 м. и 105 ж.),—занимаетъ самую восточную часть округа, отъ границы Нарымскаго края внизъ по р. Ваху до II Салтыковой ин. вол. Она встрѣчается въ полицейскомъ спискѣ населенныхъ мѣстъ 1896 г. и въ изданіи Центр. Стат. Комитета „Волости и населенныя мѣста 1893 г.“ — Томская губ. фигурируя на приложенной къ означенному труду картограммѣ, но ея нѣтъ въ статистическихъ свѣдѣніяхъ Абрамова за 1828 г., ни въ переписномъ матеріалѣ: въ первомъ трудѣ она, судя по всему присоединена къ Ваховской ин. волости, а во второмъ она, либо включена въ составъ Ларьятской ин. управы, либо пропущена (такъ какъ добраться до этихъ инородцевъ довольно затруднительно).

13. II Салтыкова ин. вол. состоитъ по полицейскому списку 1896 г. и по труду „Волости и насел. мѣста 1893 г.“ (стр. 61) изъ однихъ Ларьятскихъ юртъ, въ которыхъ по первому источнику числится 487 д. (285 м.) и по второму 523 д. (293 м.). Судя по 40-верстн. картѣ (Омскаго Военно-Топогр. Отд.) с. Ларьятское лежитъ приблизительно на 80° в. д., нѣсколько къ сѣверу отъ р. Ваха. Въ переписномъ матеріалѣ все мѣстное остяцкое населеніе, показанное общими итогами по рѣчкамъ, а не по селеніямъ, отнесено къ Ларьятской волости (управѣ), иначе говоря, къ инородческому району, находящемуся въ административной зависимости отъ с. Ларьятскаго.

14. Ниже II Салтыковой ин. волости по р. Ваху находятся земли Лумпокольской ин. волости (часть прежнихъ земель этой волости по Оби образовали отдѣльныя двѣ ин. волости I и II Лумпокольскія). На западѣ межа этой ин. волости съ Ваховской вол. проходитъ между юр. Палиными и Колекъ-юганскими, изъ коихъ первыя принадлежатъ уже къ Ва-

ховской ин. волости. По полицейскому списку насел. мѣсть 1896 г. эта ин. волость состоитъ изъ юртъ Калекъ-еганскихъ, Ерганъ-еганскихъ, Егонъ-еганскихъ, Лоботь-еганскихъ, (Лабазъ-еганскихъ), Любчинскихъ, Лугъ-Кунтусскихъ, Пеховскихъ, Охтеурьевскихъ, Пагоскиныхъ, Сабунскихъ и Сенти-еганскихъ. Въ переписномъ матеріалѣ и эти селенія отнесены къ Ларьятской волости (управѣ).

15. Аганская волость лежитъ въ бассейнѣ р. Агана, пр. притока Оби. По изданію „Волости и населенныя мѣста 1893 г.“ въ ней два селенія: юр. Аганскія и Айпины въ 156 д. об. п., а по полицейскому списку она состоитъ изъ 11 селеній: юр. Тохъ-пугольскихъ (Айпиныхъ), Лейковыхъ, Гольца, Мухъ-Юрьевскихъ, Мункуръ-рапъ (Ягранъ), Лаимъ-рапъ (Казамкиныхъ), Суртурьевскихъ, Вочеурьевскихъ, Нахъ-еганскихъ, Мохты-еганскихъ и Синкурьевскихъ (Егоръ-Яхъ) при общей численности жителей въ 146 д. об. п. Вѣроятно разница въ числѣ селеній отчасти объясняется временемъ года, когда были собраны тѣ и другія данныя именно зимой инородцы живутъ болѣе крупными селеніями, лѣтомъ же, во время рыбной ловли, расходятся по рѣчкамъ, гдѣ имѣютъ лѣтнія жилища (ср. стр. 12).

На картѣ сѣвера Тобольской губ. Дунина-Горкавича<sup>1)</sup> нанесено даже 15 селеній по названной рѣкѣ, нѣкоторыя изъ которыхъ не совпадаютъ съ таковыми полицейскаго списка 1896 г., что вѣроятно зависитъ, съ одной стороны, отъ непостоянства лѣтнихъ юртъ и, съ другой, отъ 2—3 названій, которыя имѣютъ нѣкоторыя изъ нихъ.

Въ переписномъ матеріалѣ Аганская инор. волость причислена къ Локосовскому селенію (Локосовская волость), хотя и въ ней все населеніе (194 д.) показано общей суммой.

16. Тромъ-Юганская инор. вол. по р. Тромъ- (Торумъ-) Югану, пр. притоку р. Оби, расположены къ сѣверу отъ Подгородно-Тромъ-Юганской ин. вол. Въ ней по изданію „Волости и населен. мѣста 1893 г.“ (стр. 62) 3 селенія: юр. Ермаковы, Покичевы и Сопчины въ 322 д. Въ переписномъ матеріалѣ, гдѣ населеніе этой мѣстности показано въ видѣ итоговъ по рѣчнымъ бассейнамъ, она причислена къ Тундринской волости. Въ ней числится 207 д. (114 м.).

17. Пимская ин. вол. расположена въ бассейнѣ р. Пима и его притоковъ. Въ изданіи „Волости и населенныя мѣста 1893 г.“ перечислены 11 юртъ этой волости въ 234 д. об. п. Въ полицейскомъ спискѣ 1896 г. показаны лишь 8 селеній, а остальное населеніе по р. Пиму дано общимъ итогомъ. Эта разница, судя по всему, объясняется тѣмъ обстоятельствомъ, что лѣтнія селенія инородцевъ часто мѣняютъ свое мѣстоположеніе и названія, а также свой составъ населенія (ср. стр. 12). Судя по картѣ Дунина-Горкавича, многія юрты состоятъ изъ жилищъ отдѣльныхъ семействъ, почему нѣкоторыя изъ нихъ одноименны: таковы названныя по ихъ хозяевамъ юртъ: Кантеровы, Неперовы, Востокины и др. По даннымъ переписи эта инор. волость присоединена къ Тундринской вол. (т. е. административно зависитъ отъ нея). Населеніе ея въ числѣ 207 д. (106 м.) показано въ этомъ источникѣ въ видѣ итоговъ по отдѣльнымъ рѣчкамъ.

<sup>1)</sup> Приложена къ „Изв. И. Р. Геогр. Общ.“, т. XL, 1904 г.

18. **Мало-Юганская** ин. волость находится въ бассейнѣ р. М. Югана, притока Б. Югана (пр. приток Оби). Въ ней по переписи 1897 г. 10 селеній въ 141 д. об. п. (72 м.). Причислена она по этому источнику къ дер. Тундриной (Тундринской вол.).

19. **Больше-Юганская** ин. вол. расположена по Б. Югану и по даннымъ переписи зависитъ отъ д. Тундриной. Въ ней въ 1897 г. было 27 селеній въ 554 д. об. п. (295 м.).

20. **Салымская** ин. вол. находится въ бассейнѣ р. Салыма (л. притока р. Оби), кромѣ его верхняго теченія (кверху отъ юр. Аламиныхъ), гдѣ расположены юрты, принадлежащія къ Нарымской волости Тобольскаго округа (см. стр. 121). По даннымъ переписи 1897 г. въ Салымской ин. волости числится 11 юртъ въ 214 д. (105 м.). Центръ ея управленія находится въ дер. Тундриной.

Сверхъ того въ изд. „Вол. и нас. мѣста 1893 г.“ приводится еще одна инор. волость **Каракольская** (по полицейскому списку 1896 г. — **Карановская**), состоящая изъ двухъ селеній: юр. Каракольскихъ (Каральскихъ по полиц. списку.) и Попольскихъ (по полиц. свѣд. вѣрнѣе—Покольскихъ) численностью въ 45 д. (по полиц. списку 44 д.), расположенныхъ, судя по послѣднему источнику, по р. Ваху<sup>1</sup>). Въ переписномъ матеріалѣ селеній съ подобными названіями въ предѣлахъ Сургутскаго окр. не встрѣчается (хотя ихъ жители могли быть включены въ итоги населенія по р. Ваху). Не значитъ эта инор. волость и на приложенной къ упомянутому труду Ц. С. К. картограммѣ, на которой нанесены всѣ остальные остяцкія инор. волости округа. Въ виду этого является сомнѣніе касательно принадлежности этой волости къ Сургутскому округу, тѣмъ болѣе, что названія ея селеній носятъ самоѣдскій характеръ, а область самоѣдовъ начинается отъ границъ Сургутскаго окр. Дѣйствительно, въ переписномъ матеріалѣ по Туруханскому краю мы встрѣчаемъ въ районѣ верхняго Таза два кочевья съ подобными названіями: коч. Караль-кы и Поколь-кы съ населеніемъ 91 д. (48 м.), расположенныя у одноименныхъ рѣчекъ. Первое изъ этихъ кочевій нанесено и на 40 верст. картѣ Енисейской губ. (Военно-топографическ. отдѣла) подъ названіемъ сел. Карановскаго при рч. Караль-кѣ, причемъ вблизи показана рч. Толька, около которой по переписному матеріалу имѣется одноименное кочевье, смежное съ коч. Поколь-кы. Селенія со сходными наименованіями встрѣчаются и въ Нарымскомъ краѣ<sup>1</sup>) и въ Томскомъ у., гдѣ по даннымъ переписного матеріала въ Б.-Каргачинской ин. упр. имѣется сел. Каракольское съ населеніемъ въ 93 д. (46 м.) мѣстныхъ татаръ—см. II т., 2 вып. Съ какими изъ этихъ селеній (кочевій) мы бы ни стали отождествлять вышеприведенныя, но надо положить, что отдѣльной волости Карановской или Каракольской и тѣмъ болѣе въ Сургутскомъ окр. вообще не существуетъ.

<sup>1</sup>) На картѣ Дунина-Горкавича (см. примѣч. на стр. 126) въ верхнемъ теченіи р. Ваха, въ предѣлахъ Нарымскаго края, значатся Корольскія юр.



## Туринскій округъ.

Обрусѣлые инородцы нѣкоторыхъ волостей, показавшіе въ переписномъ матеріалѣ роднымъ языкомъ русскій, были распредѣлены по племенамъ на основаніи данныхъ существующей литературы предмета. Изъ всѣхъ этихъ инор. волостей и управъ лишь одна Куртумовская оказалась населенной обрусѣлыми татарами, а всѣ остальные—вогулами (въ крови вогуловъ Н. и В. Табаринскихъ инор. волостей также есть татарская кровь). Въ такомъ видѣ населеніе ихъ представлено и въ таблицахъ настоящаго труда.

Такъ какъ русскія селенія округа возникли на мѣстахъ или вблизи прежнихъ чисто вогульскихъ, то многія деревни южной части округа носятъ нынѣ смѣшанный русско-вогульскій характеръ. Въ виду того, что инородцы въ подобныхъ селеніяхъ по большей части окончательно обрусѣли, ихъ можно было выдѣлить изъ состава всего населенія лишь на основаніи ихъ сословія („инородцы“) и ихъ мѣста приписки. Сказанное здѣсь въ особенности касается инородцевъ Кошукской и обѣихъ Табаринскихъ инор. волостей.

---

## Тюменскій округъ.

Относительно дѣленія татаръ округа на коренныхъ жителей (инородцевъ) и пришлыхъ (крестьянъ) и относительно татаръ - крестьянъ изъ бывшихъ казаковъ—см. Примѣчаніе 2 на стр. 117.

---

## Тюкалинскій округъ.

1. Въ противоположность къ Ишимскимъ киргизамъ почти всѣ мѣстные киргизы принадлежатъ къ сословію инородцевъ. Они почти всѣ происходятъ изъ смежной Акмолинской обл. Такъ какъ въ данномъ трудѣ подробно разсматриваются лишь инородцы собственно Сибири (безъ Степныхъ областей), то въ таблицахъ не приводятся данныя о мѣстѣ ихъ приписки, которыя къ тому же не вполнѣ удовлетворительны.

2. Небольшая часть нерусскаго населенія Тюкалинскаго окр. показала въ переписномъ матеріалѣ вм. родного языка свое вѣроисповѣданіе. Такимъ образомъ, около 200 лицъ показали роднымъ языкомъ „лютеранскій“, изъ коихъ 99 м. и 79 ж. въ Покровской вол. (въ т. ч. 97 м. и 79 ж. въ дер. Львовской). Въ нашихъ таблицахъ, за неимѣніемъ подходящаго мѣста, они отнесены къ нѣмцамъ съ соответствующими указаніями въ выноскахъ (см. стр. 90 и 99).



Томъ II.

---

Выпускъ 2.

**ТОМСКАЯ ГУБЕРНІЯ.**

---

Тome II.

---

Livraison 2.

**GOUV. de TOMSK.**



## А. Поуѣздная таблица.

№	Округа и города. Districts et villes.	Число хозяйствъ. Nombre de ménages.	Наличное население. Population de fait.		Русскіе. Russes.		Коренные тюрки (инор.) Tribus tur-
			м. h.	ж. f.	м. h.	ж. f.	
1	2	3	4	5	6	7	8
I	Томскій округъ . . .	53 учр. 49184 + 1317 хоз.	139586	137697	124386	124113	4211
	въ т. ч. въ городахъ . . .	43 " 11350 + 327 "	33210	31861	29112	28416	115
	въ округѣ . . .	10 " 37834 + 990 "	106376	105836	95274	95697	4096
II	Барнаульскій окр. . .	23 " 103997 + 1420 "	288843	295192	280562	287605	715
	въ т. ч. въ городѣ . . .	22 " 5311 + 121 "	15084	14247	14514	13764	3
	въ округѣ . . .	1 " 98686 + 1299 "	273759	280945	266048	273841	712
III	Бійскій округъ . . .	14 " 56369 + 559 "	167333	169746	143859	146893	21030
	въ т. ч. въ городѣ . . .	8 " 3025 + 51 "	8581	8632	8265	8412	7
	въ округѣ . . .	6 " 53344 + 508 "	158752	161114	135594	138481	2095
IV	Змѣиногорскій ок. . .	5 " 39330 + 261 "	121524	121299	111739	114381	—
	въ т. ч. въ городѣ . . .	2 " 1348 + 20 "	3537	3841	3438	3752	—
	въ округѣ . . .	3 " 37982 + 241 "	117987	117458	108301	110629	—
V	Каинскій округъ . . .	10 " 33210 + 736 "	95121	92015	85124	83982	226
	въ т. ч. въ городѣ . . .	9 " 962 + 19 "	3317	2567	2550	2002	—
	въ округѣ . . .	1 " 32248 + 717 "	91804	89448	82574	81980	226
VI	Кузнецкій округъ . . .	7 " 30250 + 368 "	79626	82081	65279	67803	1307
	въ т. ч. въ городѣ . . .	5 " 588 + 20 "	1509	1608	1413	1505	—
	въ округѣ . . .	2 " 29662 + 348 "	78117	80473	63866	66298	1307
VII	Маринскій округъ . . .	20 " 22498 + 323 "	69997	67872	63280	61613	1607
	въ т. ч. въ городѣ . . .	7 " 1359 + 28 "	4201	3924	3566	3412	—
	въ округѣ . . .	13 " 21139 + 295 "	65796	63948	59714	58201	1507
	Всего въ губерніи . . .	132 " 334833 + 4984 "	962030	965902	874229	886390	429
	въ т. ч. въ городахъ . . .	96 " 23943 + 586 "	69439	66680	62858	61263	2
	въ округахъ . . .	36 " 310895 + 4398 "	892591	899222	811371	825127	426

A. Répartition de la population par districts.

Sibérie.	Киргизы. Kirghises.		Башкиры. Bachkires.		Чуваши. Tchouva- ches.		Татары (крестьяне). Tatars (paysans).		Остяко-са- моеды. Ostiako-sa- moyèdes.		Остяки угорские. Ostiaks ougr- iens.		Пермяки. Permiaks.		Зыряне. Zyriens.		Мордва. Mordvines.		Эсты. Esthes.	
	ж h.	ж. f.	м. h.	ж. f.	м. h.	ж. f.	м. h.	ж. f.	м. h.	ж. f.	м. h.	ж. f.	м. h.	ж. f.	м. h.	ж. f.	м. h.	ж. f.	м. h.	ж. f.
11	12	13	14	15	16	17	18	19	20	21	22	23	24	25	26	27	28	29	30	31
05	78	37	32	27	302	297	1906	1666	2430	2390	349	329	64	52	32	29	882	805	89	38
35	11	—	1	1	23	24	694	641	23	17	1	2	—	—	12	15	247	274	42	13
70	67	37	31	26	279	273	1212	1025	2407	2373	348	327	64	52	20	14	635	531	47	25
17	2383	1782	4	1	281	254	223	148	—	—	—	—	98	83	333	390	3478	3555	9	4
13	143	55	2	—	—	—	80	54	—	—	—	—	1	1	128	162	87	100	—	—
4	2240	1727	2	1	281	254	143	94	—	—	—	—	97	82	205	228	3391	3455	9	4
18	1105	1007	—	—	62	57	63	27	—	—	—	—	6	7	220	193	722	674	13	4
3	17	4	—	—	1	—	17	13	—	—	—	—	—	—	10	6	151	149	—	—
15	1088	1003	—	—	61	57	46	14	—	—	—	—	6	7	210	187	571	525	13	4
—	8391	5513	1	—	10	3	326	321	—	—	—	—	1	1	7	5	838	878	—	—
—	24	17	—	—	—	—	53	51	—	—	—	—	—	—	—	—	12	9	—	—
—	8367	5496	1	—	10	3	273	270	—	—	—	—	1	1	7	5	826	869	—	—
2	2478	2005	19	10	155	144	810	554	—	—	9	6	2	3	170	151	70	68	114	80
—	2	—	—	—	—	—	92	21	—	—	—	—	—	—	—	2	4	4	1	—
2	2476	2005	19	10	155	144	718	533	—	—	9	6	2	3	170	149	66	64	113	80
—	15	15	2	—	296	301	56	20	—	—	—	—	108	124	162	168	477	422	5	1
—	—	—	—	—	—	—	4	—	—	—	—	—	34	39	7	5	—	—	—	—
—	15	15	2	—	296	301	52	20	—	—	—	—	74	85	155	163	477	422	5	1
—	1	—	9	4	325	320	1660	1643	—	1	—	—	—	—	7	8	993	1026	4	—
—	1	—	—	—	1	—	64	28	—	—	—	—	—	—	—	—	5	3	—	—
—	—	—	9	4	324	320	1596	1615	—	1	—	—	—	—	7	8	988	1023	4	—
42	14451	10359	67	42	1431	1376	5044	4379	2430	2391	358	335	279	270	931	944	7460	7428	234	127
51	198	76	3	1	25	24	1004	808	23	17	1	2	35	40	157	190	506	539	43	13
91	14253	10283	64	41	1406	1352	4040	3571	2407	2374	357	333	244	230	774	754	6954	6889	191	114


## II. Томская губернія.

## А. Поуѣздная таблица (Прод.).

№	Округа и города. Districts et villes.	Финны. Finnois.		Поляки. Polonais.		Литовцы. Lithuaniens.		Латыши. Lettes.		Нѣмцы. Allemands.		Молдаване. Moldaves.		Цыгане. Bohémiens.		Евреи. Juifs.
		м. h.	ж. f.	м. h.	ж. f.	м. h.	ж. f.	м. h.	ж. f.	м. h.	ж. f.	м. h.	ж. f.	м. h.	ж. f.	
1	2	32	33	34	35	36	37	38	39	40	41	42	43	44	45	46
I	Томскій округъ . .	25	5	1710	907	66	27	205	119	426	264	17	1	272	282	1812
	въ т. ч. въ городахъ . .	10	3	755	450	26	10	42	16	247	167	7	—	75	77	1618
	въ округѣ . .	15	2	955	457	40	17	163	103	179	97	10	1	197	205	194
II	Барнаульскій окр.	22	19	166	101	8	9	25	10	157	126	46	37	167	170	104
	въ т. ч. въ городѣ . .	2	—	31	30	4	5	7	2	30	29	—	—	6	8	21
	въ округѣ . .	20	19	135	71	4	4	18	8	127	97	46	37	161	162	83
III	Бійскій округъ . .	—	—	50	25	1	—	2	—	3	6	1	—	101	89	13
	въ т. ч. въ городѣ . .	—	—	22	15	—	—	1	—	—	—	—	—	—	—	11
	въ округѣ . .	—	—	28	10	1	—	1	—	3	6	1	—	101	89	2
IV	Змѣиногорскій ок.	—	—	31	18	2	2	3	4	77	79	—	—	78	82	1
	въ т. ч. въ городѣ . .	—	—	2	2	—	—	3	4	4	5	—	—	—	—	1
	въ округѣ . .	—	—	29	16	2	2	—	—	73	74	—	—	78	82	—
V	Каинскій округъ . .	34	3	1328	609	326	280	583	499	99	30	12	—	273	251	1140
	въ т. ч. въ городѣ . .	5	—	132	68	6	2	7	—	15	6	1	—	5	1	478
	въ округѣ . .	29	3	1196	541	320	278	576	499	84	24	11	—	268	250	662
VI	Кузнецкій округъ	6	1	84	51	1	—	8	5	35	16	1	—	4	4	10
	въ т. ч. въ городѣ . .	—	—	16	15	—	—	—	—	3	6	—	—	—	—	1
	въ округѣ . .	6	1	68	36	1	—	8	5	32	10	1	—	4	4	9
VII	Маринскій округъ	18	3	802	446	62	38	17	8	43	14	13	10	246	210	85
	въ т. ч. въ городѣ . .	2	—	84	52	2	1	—	—	10	3	—	—	20	11	43
	въ округѣ . .	16	3	718	394	60	37	17	8	33	11	13	10	226	199	42
	Всего въ губерніи . . .	105	31	4171	2157	466	356	843	645	840	535	90	48	1141	1088	393
	въ т. ч. въ городахъ . .	19	3	1042	632	38	18	60	22	309	216	8	—	106	97	256
	въ округахъ . .	86	28	3129	1525	428	338	783	623	531	319	82	48	1035	991	137

A. Répartition de la population par districts (Suite).

		Распределение «прочих». Répartition des «autres».						Языкъ. Langue.	
Ж. f.		Въ губерніи Dans le gouvernem.		Въ городахъ Dans les villes.		Въ округахъ Dans les districts.			
49	50	м.н.	ж.ф.	м.н.	ж.ф.	м.н.	ж.ф.	51	1
55								Тунгусы.	
32								Тунгусскій яз.=1 м. 1 ж.	
23	Тунгусы . . . . .	1	1	—	—	1	1	Бухарцы.	
	Якуты . . . . .	1	—	1	—	—	—	Татарскій яз.=152 м. 142 ж.	
	Сойоты . . . . .	15	11	—	—	15	11	Якуты.	
12	Сарты . . . . .	10	4	1	—	9	4	Якутскій яз.=1 м.	
6	Карачаевцы . . . . .	1	—	1	—	—	—	Киргизъ-Кайсаки.	
6	Турки . . . . .	5	4	3	1	2	3	Киргизскій яз.=13.766 м. 9.792 ж.	
	Венгры . . . . .	1	—	—	—	1	—	Татарскій яз.: =II (41—31); III (185—168); IV (170—116)=396 м. 315 ж.	
	Вогулы . . . . .	1	—	—	—	1	—	Русскій яз.: №№ II (47—24); III (214—216); IV (27—12); V (1—) = 289 м. 252 ж.	
18	Вотяки . . . . .	6	4	—	—	6	4	Мѣстные коренные тюрки.	
	Черемисы . . . . .	29	19	2	—	27	19	Тюркскія нарѣчія: =30.994 м. 30.408 ж.	
18	Карелы . . . . .	2	—	1	—	1	—	Остяко-самоѣдскій яз.: I (7—5)=7 м. 5 ж.	
	Буряты . . . . .	2	1	2	1	—	—	Русскій яз.: I (3273—3431); II (711—767); III (3294—3438); IV (1—5); V (80—87); VI (4058—4248); VII (482—523)=11899 м. 12499 ж.	
	Монголы . . . . .	33	1	9	—	24	1	Самоѣды (остяки).	
7	Калмыки . . . . .	11	4	1	—	10	4	Остяцкій яз.: =2086 м. 1930 ж.	
1	Китайцы . . . . .	5	—	4	—	1	—	Остяцкій (угорскій) яз.: № I (16—22)=16 м. 22 ж.	
6	Сербы . . . . .	3	—	3	—	—	—	Русскій яз.: I (328—439) = 328 м. 439 ж.	
	Чехи . . . . .	21	15	14	5	7	10	Вогулы.	
	Словаки . . . . .	4	3	4	3	—	—	Вогульскій яз.: =1 м.	
23	Болгары . . . . .	3	2	2	1	1	1	Остяки (угорскіе).	
1	Жмудь . . . . .	22	13	1	1	21	12	Остяцкій яз.: =353 м. 335 ж.	
22	Датчане . . . . .	1	—	1	—	—	—	Буряты.	
	Англичане . . . . .	3	—	3	—	—	—	Бурятскій яз.: =2 м. 1 ж.	
	Шведы . . . . .	73	13	7	5	66	8	Монголы.	
1	Французы . . . . .	6	18	1	15	5	3	Монгольскій яз.: =33 м. 1 ж.	
	Итальянцы . . . . .	3	—	2	—	1	—		
1	Испанцы . . . . .	1	—	—	—	1	—		
	Румыны . . . . .	7	1	3	1	4	—		
	Греки . . . . .	27	3	12	2	15	1		
16	Армяне . . . . .	25	—	17	—	8	—		
1	Персы . . . . .	11	—	8	—	3	—		
15	Осетины . . . . .	5	1	1	—	4	1		
	Грузины . . . . .	48	3	26	3	22	—		
	Мингрельцы . . . . .	1	—	1	—	—	—		
132	Черкесы и кабар. . . . .	58	6	18	—	40	6		
	Чеченцы . . . . .	3	—	2	—	1	—		
41	Лезгины . . . . .	11	1	7	1	4	—		
	Сиро-халден . . . . .	10	—	—	—	10	—		
91	Караимы . . . . .	2	2	2	2	—	—		
	Арабы . . . . .	3	2	—	—	3	2		
Итого . . . . .		474	132	160	41	314	91		



## 1. Томскій округъ.

Б. Города и волости (ин. управы).

№	Города и волости (ин. управы). Villes et volostes (oupraves).	Число хозяйствъ. Nombre de ménages.	Наличное население. Population de fait.		Русскіе. Russes.	
			м. h.	ж. f.	м. h.	ж. f.
1	2	3	4	5	6	7
	Гор. Томскъ <sup>1)</sup> . . . . .	40 у. 9038 + 297 х.	27006	25219	23281	2
	Гор. Колывань . . . . .	3 „ 2112 + 27 „	5625	6086	5280	
	Гор. Нарымъ (съ предмѣст.) <sup>2)</sup> .	200 + 3 „	579	556	551	
I	Больше-Аргунская Чулымская ин. упр.	43 „	124	118	21	
II	Больше-Байгульская Обская ин. упр.	31 + 2 „	72	89	12	
III	Больше-Байгульская Чулымская ин. упр.	41 + 1 „	98	105	10	
IV	Мало-Байгульская Чулымская ин. упр.	48 + 2 „	127	106	48	
V	Больше-Байгульская Чулымская Остяцкая ин. вол.	41 „	110	93	61	
VI	Мало-Байгульская Чулымская Остяцкая ин. вол.	17 + 1 „	42	38	15	
VII	Васьюганская ин. вол. <sup>2)</sup> . . . . .	115 + 4 „	326	302	16	
VIII	Ишталовская ин. вол. <sup>2)</sup> . . . . .	20 „	47	49	18	
IX	Больше-Каргачинская ин. упр.	84 + 2 „	235	235	39	
X	Кашкинская ин. вол. <sup>2)</sup> . . . . .	26 + 2 „	60	53	3	
XI	Киргѣвская ин. вол. <sup>2)</sup> . . . . .	15 + 1 „	38	27	1	
XII	Кортульская ин. вол. . . . .	93 + 1 „	269	218	105	
XIII	Мало-Корюковская ин. упр.	122 + 4 „	335	332	64	
XIV	Кумышская ин. упр. . . . .	108 + 1 „	289	305	29	
XV	Лариатская ин. вол. <sup>2)</sup> . . . . .	29 + 1 „	78	80	14	
XVI	Ларпинская ин. вол. <sup>2)</sup> . . . . .	19 + 1 „	34	43	10	
XVII	Лѣльнинская ин. вол. <sup>2)</sup> . . . . .	30 + 1 „	64	62	—	
XVIII	Няньжинская ин. вол. <sup>2)</sup> . . . . .	27 „	69	58	—	
XIX	Обско-Тутальская ин. вол. . . . .	100 + 3 „	299	296	26	
XX	Пиовская ин. вол. <sup>2)</sup> . . . . .	47 + 1 „	127	113	13	
XXI	Питкинская ин. вол. <sup>2)</sup> . . . . .	8 + 1 „	20	9	—	
XXII	Верхне-Подгородная ин. вол. <sup>2)</sup> . . . . .	27 „	66	61	5	
XXIII	Нижне-Подгородная 1 полов. ин. вол. <sup>2)</sup>	35 + 1 „	71	87	1	
XXIV	Нижне-Подгородная 2 полов. ин. вол. и Подгородно-Пайдушная ин. вол. <sup>2)3)</sup>	41 „	103	101	35	
XXV	I Парабельская (1 пол.) ин. вол. <sup>2)</sup> . . . . .	17 „	43	53	23	
XXVI	I Парабельская (2 пол.) ин. вол. <sup>2)</sup> . . . . .	19 „	51	37	1	
XXVII	II Парабельская ин. вол. <sup>2)</sup> . . . . .	23 + 1 „	52	55	—	
XXVIII	III Парабельская и III Отдѣльно-Парабельская ин. вол. <sup>2)3)</sup> . . . . .	33 + 3 „	78	70	13	
XXIX	IV Парабельская ин. вол. <sup>2)</sup> . . . . .	47 + 2 „	123	121	27	
XXX	Больше-Провская ин. вол. . . . .	112 + 1 „	296	325	53	
XXXI	Мало-Провская ин. вол. . . . .	57 + 1 „	151	162	19	
XXXII	Соргулинская ин. вол. . . . .	38 „	123	111	31	
XXXIII	Телеутская ин. упр. . . . .	219 + 7 „	658	684	75	

<sup>1)</sup> Въ населеніе Томска включено и населеніе Томско-Бухарской и Томско-Казанской управъ.

<sup>2)</sup> Эти волости образуютъ Нарымскій край (прежнее Тогоурское отд. Томскаго округа).

<sup>3)</sup> О составѣ этихъ ин. управъ см. ниже.

## B. Répartition de la population par volostes (oupraves).

Артисы туркес indigènes.		Сибир. бухарцы. Boukhares de Sibérie.		Киргизы. Kirghises.		Чуваши. Tchouvaches		Татары (крестьяне). Tatares (paysans).		Остяко- самойды. Ostiako- samoyèdes.		Остяки (утор- ские). Ostiaks ougrilus.		Пермяки. Permiaks.		Мордва. Mordvines.		Эсты. Esthes.		Поляки. Polonais.		
Ж. f.	М. h.	Ж. f.	М. h.	Ж. f.	М. h.	Ж. f.	М. h.	Ж. f.	М. h.	Ж. f.	М. h.	Ж. f.	М. h.	Ж. f.	М. h.	Ж. f.	М. h.	Ж. f.	М. h.	Ж. f.	М. h.	Ж. f.
9	10	11	12	13	14	15	16	17	18	19	20	21	22	23	24	25	26	27	28	29		
106	33	35	9	—	6	2	682	640	15	8	—	—	—	—	21	30	42	13	740	445		
—	—	—	2	—	17	22	7	—	—	—	—	—	—	—	226	244	—	—	9	5		
—	—	—	—	—	—	—	5	1	8	9	1	2	—	—	—	—	—	—	6	—		
101	—	—	—	—	—	—	—	—	—	—	—	—	—	—	—	—	—	—	1	—		
77	—	—	—	—	—	—	—	—	—	—	—	—	—	—	—	—	—	—	—	—		
92	—	—	—	—	—	—	—	—	—	—	—	—	—	—	—	—	—	—	—	—		
59	—	—	—	—	—	—	—	—	—	—	—	—	—	—	—	—	—	—	—	—		
1	—	—	—	—	—	—	—	—	43	44	—	—	—	—	—	—	—	—	1	—		
5	—	—	—	—	—	—	—	—	20	23	—	—	—	—	—	—	—	—	—	—		
—	—	—	—	—	—	—	—	—	1	8	308	278	—	—	—	—	—	—	1	—		
—	—	—	—	—	—	—	—	—	29	29	—	—	—	—	—	—	—	—	—	—		
193	—	—	—	—	—	—	—	—	—	—	—	—	—	—	—	—	—	—	—	—		
—	—	—	—	—	—	—	—	—	57	49	—	—	—	—	—	—	—	—	—	—		
—	—	—	—	—	—	—	—	—	37	26	—	—	—	—	—	—	—	—	—	—		
—	—	—	—	—	—	—	1	—	158	127	2	3	—	—	—	—	—	—	3	3		
260	—	—	—	—	—	—	18	16	—	—	—	—	—	—	—	—	—	—	1	—		
275	—	—	—	—	—	—	—	—	—	—	—	—	—	—	—	—	—	—	—	—		
—	—	—	—	—	—	—	—	—	63	66	1	1	—	—	—	—	—	—	—	—		
—	—	—	—	—	—	—	—	—	24	33	—	—	—	—	—	—	—	—	—	—		
—	—	—	—	—	—	—	—	—	64	61	—	—	—	—	—	—	—	—	—	—		
—	—	—	—	—	—	—	—	—	69	58	—	—	—	—	—	—	—	—	—	—		
292	—	—	—	—	—	—	—	—	—	1	—	—	—	—	—	—	—	—	—	—		
—	—	—	—	—	—	—	—	—	114	104	—	—	—	—	—	—	—	—	—	—		
—	—	—	—	—	—	—	—	—	20	9	—	—	—	—	—	—	—	—	—	—		
—	—	—	—	—	—	—	—	—	61	52	—	—	—	—	—	—	—	—	—	—		
—	—	—	—	—	—	—	—	—	67	85	3	2	—	—	—	—	—	—	—	—		
—	—	—	—	—	—	—	—	—	64	59	4	5	—	—	—	—	—	—	—	—		
—	—	—	—	—	—	—	—	—	20	17	—	—	—	—	—	—	—	—	—	—		
—	—	—	—	—	—	—	—	—	49	31	1	3	—	—	—	—	—	—	—	—		
—	—	—	—	—	—	—	—	—	41	47	11	8	—	—	—	—	—	—	—	—		
—	—	—	—	—	—	—	—	—	64	56	1	—	—	—	—	—	—	—	—	—		
—	—	—	—	—	—	—	—	—	96	92	—	—	—	—	—	—	—	—	—	—		
15	—	—	—	—	—	—	1	—	212	269	—	—	—	—	—	—	—	—	1	1		
16	—	—	—	—	—	—	—	—	89	133	—	—	—	—	—	—	—	—	1	1		
97	—	—	—	—	—	—	—	—	2	2	—	—	—	—	—	—	—	—	2	1		
358	18	32	—	—	—	—	235	214	—	—	—	—	—	—	—	—	—	—	—	—		



## Б. Города и волости (ин. управы).

№	Города и волости (ин. управы). Villes et volostes (oupraves).	Латыши. Lettes.		Нѣмцы. Allemands.		Цыгане. Bohémiens.		Евреи Juifs.		Прочіе M.
		м. h.	ж. f.	м. h.	ж. f.	м. h.	ж. f.	м. h.	ж. f.	
1	2									
	Гор. Томскъ <sup>1)</sup> . . . . .	42	16	242	165	47	45	1570	1486	161
	Гор. Колывань . . . . .	—	—	4	1	25	30	48	76	7
	Гор. Нарымъ (съ предмѣст.) <sup>2)</sup> .	—	—	1	1	3	2	—	—	4
I	Больше-Аргунская Чулымская ин. упр.	—	—	—	—	—	—	—	—	—
II	Больше-Байгульская Обская ин. упр.	—	—	—	—	—	—	—	—	—
III	Больше-Байгульская Чулымская ин. упр.	—	—	—	—	—	—	—	—	—
IV	Мало-Байгульская Чулымская ин. упр.	—	—	—	—	—	—	—	—	—
V	Больше-Байгульская Чулымская Остяцкая ин. вол.	—	—	—	—	—	—	—	—	1
VI	Мало-Байгульская Чулымская Остяцкая ин. вол.	—	—	—	—	—	—	—	—	—
VII	Васьюганская ин. вол. <sup>2)</sup> . . . . .	—	—	—	—	—	—	—	—	—
VIII	Ишталовская ин. вол. <sup>2)</sup> . . . . .	—	—	—	—	—	—	—	—	—
IX	Больше-Каргачинская ин. упр.	—	—	—	—	—	—	—	—	—
X	Кашкинская ин. вол. <sup>2)</sup> . . . . .	—	—	—	—	—	—	—	—	—
XI	Киргѣвская ин. вол. <sup>2)</sup> . . . . .	—	—	—	—	—	—	—	—	—
XII	Кортульская ин. вол. . . . .	—	—	—	—	—	—	—	—	—
XIII	Мало-Корюновская ин. упр.	—	—	—	—	6	6	—	—	—
XIV	Кумышская ин. упр. (1 полов.) . . . . .	—	—	—	—	—	—	—	—	—
XV	Лариатская ин. вол. <sup>2)</sup> . . . . .	—	—	—	—	—	—	—	—	—
XVI	Ларпинская ин. вол. <sup>2)</sup> . . . . .	—	—	—	—	—	—	—	—	—
XVII	Лельнинская ин. вол. <sup>2)</sup> . . . . .	—	—	—	—	—	—	—	—	—
XVIII	Няньжинская ин. вол. <sup>2)</sup> . . . . .	—	—	—	—	—	—	—	—	—
XIX	Обско-Тутальская ин. вол. . . . .	1	—	—	—	—	—	—	—	—
XX	Пиковская ин. вол. <sup>2)</sup> . . . . .	—	—	—	—	—	—	—	—	—
XXI	Питкинская ин. вол. <sup>2)</sup> . . . . .	—	—	—	—	—	—	—	—	—
XXII	Верхне-Подгородная ин. вол. <sup>2)</sup> . . . . .	—	—	—	—	—	—	—	—	—
XXIII	Нижне-Подгородная ин. вол. (1 полов.) <sup>3)</sup>	—	—	—	—	—	—	—	—	—
XXIV	Нижне-Подгородная ин. вол. (2 полов.) и Подгородно-Пайдушная ин. вол. <sup>2)3)</sup>	—	—	—	—	—	—	—	—	—
XXV	I Парабельская ин. вол. (1 пол.) <sup>2)</sup> . . . . .	—	—	—	—	—	—	—	—	—
XXVI	I Парабельская ин. вол. (2 пол.) <sup>2)</sup> . . . . .	—	—	—	—	—	—	—	—	—
XXVII	II Парабельская ин. вол. <sup>2)</sup> . . . . .	—	—	—	—	—	—	—	—	—
XXVIII	III Парабельская и III Отдѣльно-Парабельская ин. вол. <sup>2)3)</sup> . . . . .	—	—	—	—	—	—	—	—	—
XXIX	IV Парабельская ин. вол. <sup>2)</sup> . . . . .	—	—	—	—	—	—	—	—	—
XXX	Больше-Провская ин. вол. . . . .	—	—	—	—	—	—	—	—	—
XXXI	Мало-Провская ин. вол. . . . .	—	—	—	—	—	—	—	—	—
XXXII	Соргулинская ин. вол. . . . .	—	—	—	—	—	—	—	—	—
XXXIII	Телеутская ин. упр. . . . .	—	—	—	—	—	—	—	—	—

<sup>1)</sup> Въ населеніе Томска включено и населеніе Томско-Бухарской и Томско-Казанскіх управъ.

<sup>2)</sup> Г. Нарымъ и эти волости образуютъ Нарымскій край (прежнее Тогоурское оубластеніе).

<sup>3)</sup> Осоставъ этихъ ин. управъ см. ниже.

## B. Répartition de la population par volostes (oupraves) (Suite).

	Города и волости (ин. управы). Villes et volostes (oupraves).	Число хозяйствъ. Nombre de ménages.	Наличное население. Population de fait.		Русские. Russes.				
			м. h.	ж. f.	м. h.	ж. f.			
	2	3	4	5	6	7			
XIV	Темерчинская ин. упр. . . . .	38	x.	109	113	10	14		
XV	Верхне-Тогурская (Шорубежная) ин. вол. <sup>2)</sup> . . . . .	28	2 "	64	61	3	6		
XVI	Нижне-Тогурская ин. вол. <sup>2)</sup> . . . . .	14	1 "	35	37	2	1		
VII	Тымская ин. вол. (1 полов.) <sup>2)</sup> . . . . .	77	1 "	216	189	28	28		
VIII	Тымская ин. вол. (2 полов.) <sup>2)</sup> . . . . .	34	"	89	71	5	5		
XIX	Чаинская ин. вол. . . . .	49	"	111	112	14	11		
XL	Чатская ин. упр. . . . .	290	13 "	715	791	86	77		
XLI	Больше-Чурубаровская ин. вол. . . . .	37	"	86	90	25	24		
LII	Мало-Чурубаровская ин. вол. . . . .	44	"	101	97	1	3		
LIII	Больше-Шегарская ин. вол. . . . .	25	2 "	71	59	21	9		
LIV	Мало-Шегарская ин. вол. . . . .	225	8 "	632	665	69	82		
LV	Шепецкая ин. вол. . . . .	96	1 "	245	225	32	16		
LVI	Ячинская ин. упр. . . . .	73	"	204	212	8	5		
VII	Зуштинская ин. упр. . . . .	139	15 "	408	382	184	153		
VIII	Богородская вол. . . . .	2069	73 "	5658	5680	5447	5529		
LIX	Елгайская вол. . . . .	1334	16 "	3671	3914	3539	3820		
L	Ишимская вол. . . . .	1713	30 "	4818	4886	4670	4734		
LI	Кайлинская вол. . . . .	2704	55 "	7181	7703	6697	7152		
LII	Кетская вол. <sup>2)</sup> . . . . .	927	10 "	3079	3036	3005	2988		
LIII	Кривощеновская вол. . . . .	4376	52 "	13033	13198	12775	12983		
LIV	Ново-Кусковская вол. . . . .	902	5 "	2915	2820	2718	2669		
LV	Нелюбинская вол. . . . .	1525	47 "	4099	3925	3826	3755		
LVI	Николаевская вол. . . . .	1155	19 "	3203	3086	3024	2955		
VII	Парабельская вол. <sup>2)</sup> . . . . .	836	8 "	2696	2727	2572	2622		
VIII	Ояшинская вол. . . . .	2229	48 "	5789	6153	5690	6080		
LIX	Семилужная вол. . . . .	2367	59 "	6405	6265	5908	5875		
LX	Спасская вол. . . . .	1419	39 "	3598	3692	3451	3564		
LXI	Суджанская вол. . . . .	1077	14 "	3360	3459	3048	3246		
LXII	Тутальская вол. . . . .	2487	65 "	6216	6592	6160	6556		
LXIII	Уртамская вол. . . . .	1361	45 "	3582	3718	3396	3596		
LXIV	Чаусская вол. . . . .	2299	45 "	6241	6662	5879	6361		
LXV	Поселения на казенной и частной землѣ . . . . .	3061	83 "	9222	8179	8688	7771		
LXVI	Поселения въ районѣ Средне-Сибирской жел. дор . . . . .	1092	189 "	3846	2439	3505	2305		
	Итого въ уѣздѣ . . . . .	10	"	37834	990	106376	105836	95274	95697
	Всего съ городами . . . . .	53	"	49184	1317	139586	137697	124386	124113

Эти волости образуютъ Нарымскій край (прежнее Тогоурское Отд. Томскаго округа).

Б. Города и волости (ин. управы) (Прод.).

№	Коренные тюрки (инородцы). Tribus turques indigènes.		Сибир. бухарцы. Boukhares de Sibérie.		Киргизы. Kirghises.		Чуваши. Tchouva- ches.		Татары (крестьяне). Tatares (paysans).		Остяко- самойды. Ostiaks- samoyèdes.		Остяки утор- ские. Ostiaks ougriens		Пермяки. Permiaks.		Мордва. Mordvines.	
	м. h.	ж. f.	м. h.	ж. f.	м. h.	ж. f.	м. h.	ж. f.	м. h.	ж. f.	м. h.	ж. f.	м. h.	ж. f.	м. h.	ж. f.	м. h.	ж. f.
1	8	9	10	11	12	13	14	15	16	17	18	19	20	21	22	23	24	25
XXXIV	99	99	—	—	—	—	—	—	—	—	—	—	—	—	—	—	—	—
XXXV	—	—	—	—	—	—	—	—	—	—	61	55	—	—	—	—	—	—
XXXVI	—	—	—	—	—	—	—	—	—	—	33	36	—	—	—	—	—	—
XXXVII	—	—	—	—	—	—	—	—	—	—	184	153	4	8	—	—	—	—
XXXVIII	—	—	—	—	—	—	—	—	—	—	83	62	1	4	—	—	—	—
XXXIX	—	—	—	—	—	—	—	—	—	—	97	101	—	—	—	—	—	—
XL	381	447	39	27	2	—	—	—	204	240	—	—	—	—	—	—	—	—
XLI	—	—	—	—	—	—	—	1	—	—	60	66	—	—	—	—	—	—
XLII	—	—	—	—	—	—	—	—	—	—	100	94	—	—	—	—	—	—
XLIII	47	48	—	—	1	—	—	—	—	1	1	—	—	—	—	—	—	—
XLIV	558	579	—	—	—	—	—	—	4	4	—	—	—	—	—	—	—	—
XLV	—	—	—	—	—	—	—	—	—	—	211	209	—	—	—	—	—	—
XLVI	195	206	—	—	—	—	—	—	—	—	—	—	—	—	—	—	—	—
XLVII	133	157	10	10	—	—	—	—	55	51	—	—	—	—	14	6	—	—
XLVIII	78	99	—	—	—	—	1	1	6	2	—	—	—	—	—	—	6	—
XLIX	15	19	—	—	—	—	—	—	25	26	—	—	—	—	—	—	8	—
L	1	3	—	—	—	—	—	—	19	14	—	—	—	—	—	—	3	—
LI	420	496	—	—	25	23	—	—	6	—	—	—	—	—	—	—	5	—
LII	—	—	—	—	—	—	—	—	55	32	3	4	—	—	—	—	—	—
LIII	30	32	—	—	19	10	10	13	7	—	—	—	—	—	21	14	131	10
LIV	122	95	—	—	—	—	1	1	19	19	—	—	—	—	—	—	—	—
LV	23	22	4	1	1	1	2	1	102	71	5	6	—	—	—	—	6	—
LVI	38	29	—	—	—	—	1	1	11	8	47	53	—	—	—	—	—	—
LVII	—	2	—	—	—	—	—	—	21	11	55	49	5	9	—	—	6	—
LVIII	19	15	—	—	2	—	1	1	16	9	—	—	—	—	—	—	8	1
LIX	4	—	1	—	—	—	69	76	70	61	—	—	—	—	—	—	42	—
LX	4	3	—	—	—	—	22	26	1	—	—	—	—	—	—	—	—	—
LXI	41	34	—	—	—	—	5	3	52	32	—	—	—	—	—	—	153	10
LXII	30	29	—	—	—	—	—	—	13	3	—	—	—	—	—	—	1	—
LXIII	26	20	—	—	—	—	4	1	93	76	—	—	—	—	—	—	1	—
LXIV	—	—	—	—	—	—	152	144	3	—	—	—	—	—	—	—	157	1
LXV	29	33	—	—	16	3	1	1	151	127	3	4	7	6	28	28	92	—
LXVI	3	2	—	—	1	—	4	1	24	8	—	—	—	—	1	4	16	—
	4096	4310	72	70	67	37	279	273	1212	1025	2407	2373	348	327	64	52	635	5
	4211	4416	105	105	78	37	302	297	1906	1666	2430	2390	349	329	64	52	882	8

B. Répartition de la population par volostes (oupraves) (Suite).

№	Латыши. Lettes.		Нѣмцы. Allemands.		Цыгане. Bohémiens.		Евреи. Juifs.		Прочіе. Autres.		Распределение „прочихъ“. Répartition des „autres“.
	м. h.	ж. f.	м. h.	ж. f.	м. h.	ж. f.	м. h.	ж. f.	м. h.	ж. f.	
9	30	31	32	33	34	35	36	37	38	39	40
—	—	—	—	—	—	—	—	—	—	—	Въ городахъ. Dans les villes.
—	—	—	—	—	—	—	—	—	—	—	Въ волостяхъ. Dans les volostes.
—	—	—	—	—	—	—	—	—	—	—	Въ округѣ. Dans le district.
—	—	—	—	—	—	—	—	—	—	—	м. h. ж. f. м. h. ж. f. м. h. ж. f.
—	—	—	—	—	—	—	—	—	—	—	Тунгусы . . . . .
—	—	—	—	—	—	—	—	—	—	—	Башкиры . . . . .
—	—	—	—	—	—	—	—	—	—	—	Карачаевцы . . . . .
—	—	—	—	—	—	—	—	—	—	2	Турки . . . . .
—	—	—	—	—	—	—	—	—	—	—	Якуты . . . . .
—	—	—	—	—	—	—	—	—	—	—	Карелы . . . . .
—	—	—	—	—	—	—	—	—	—	—	Финны . . . . .
—	—	—	—	—	—	—	—	—	—	—	Вогоулы . . . . .
—	—	—	—	—	—	—	—	—	—	—	Зыряне . . . . .
—	—	—	—	—	—	—	—	—	—	—	Черемисы . . . . .
—	—	—	—	—	—	—	—	—	—	—	Буряты . . . . .
—	—	—	—	—	—	—	—	—	—	—	Калмыки . . . . .
—	—	—	—	—	—	—	—	—	—	—	Китайцы . . . . .
—	—	—	—	—	—	—	—	—	—	—	Болгары . . . . .
—	—	—	—	—	—	—	—	—	—	—	Чехи . . . . .
—	—	—	—	—	—	—	—	—	—	—	Сербы . . . . .
—	—	—	—	—	—	—	—	—	—	—	Словаки . . . . .
—	—	—	—	—	—	—	—	—	—	—	Литовцы . . . . .
—	—	—	—	—	—	—	—	—	—	—	Жмудь . . . . .
—	—	—	—	—	—	—	—	—	—	—	Шведы . . . . .
—	—	—	—	—	—	—	—	—	—	—	Англичане . . . . .
—	—	—	—	—	—	—	—	—	—	—	Датчане . . . . .
—	—	—	—	—	—	—	—	—	—	—	Французы . . . . .
—	—	—	—	—	—	—	—	—	—	—	Итальянцы . . . . .
—	—	—	—	—	—	—	—	—	—	—	Испанцы . . . . .
—	—	—	—	—	—	—	—	—	—	—	Молдаване . . . . .
—	—	—	—	—	—	—	—	—	—	—	Румыны . . . . .
—	—	—	—	—	—	—	—	—	—	—	Греки . . . . .
—	—	—	—	—	—	—	—	—	—	—	Армяне . . . . .
—	—	—	—	—	—	—	—	—	—	—	Осетины . . . . .
—	—	—	—	—	—	—	—	—	—	—	Персы . . . . .
—	—	—	—	—	—	—	—	—	—	—	Грузины . . . . .
—	—	—	—	—	—	—	—	—	—	—	Мингрельцы . . . . .
—	—	—	—	—	—	—	—	—	—	—	Черкесы . . . . .
—	—	—	—	—	—	—	—	—	—	—	Чеченцы . . . . .
—	—	—	—	—	—	—	—	—	—	—	Лезгины . . . . .
—	—	—	—	—	—	—	—	—	—	—	Караимы . . . . .
—	—	—	—	—	—	—	—	—	—	—	Итого . . . . .



Б.а. Распределение инородцевъ по языку и по мѣсту приписки.

<p>Языкь.</p> <p>Langue.</p>	<p>Инор. волости и управы</p> <p>Volostes et oupravas</p>
1	2
<p><b>Коренные тюрки.</b></p> <p>Тюркскій (Татарскій) яз.: въ г. Томскѣ (52—59); №№ XIII (75—94); XXX (21—6); XXXI (40—16); XXXII (57—64); XXXIII (236—249); XL (303—334); XLIII (41—30); XLVII (90—118); LV (2—2); LVI (—2); LVIII (3—); LIX (4—); LXV (5—5); LXVI (2—1)=931 м. 980 ж.</p> <p>Остяко-самодѣк. нарѣч. №№ V (4—1); VI (2—3); XXX (1—1)=7 м. 5 ж.</p> <p>Русскій яз.: въ г. Том. (63—47); №№ I (102—101); II (60—77); III (88—92); IV (79—59); VI (5—2); IX (196—193); XIII (171—166); XIV (260—275); XIX (272—292); XXX (6—8); XXXII (31—33); XXXIII (94—109); XXXIV (99—99); XL (78—113); XLIII (6—18); XLIV (558—579); XLVI (195—206); XLVII (43—39); XLVIII (78—99); XLIX (15—19); L (1—3); LI (420—496); LIII (30—32); LIV (122—95); LV (21—20); LVI (38—27); LVII (—2); LVIII (16—15); LX (4—3); LXI (41—34); LXII (30—29); LXIII (26—20); LXV (24—28); LXVI (1—1)=3273 м. 3431 ж.</p> <p><b>Якуты.</b></p> <p>Якутскій яз.=1 м.</p> <p><b>Бухарцы.</b></p> <p>Татарскій яз.=105 м. 105 ж.</p>	<p><b>Коренные тюрки.</b></p> <p>Больше-Аргунская ин. упр. № I (97—97)=97 м. 97 ж.</p> <p>Больше-Байгульская Обская ин. упр. № II (59—76)=576 ж.</p> <p>Больше-Байгульская Чулымская ин. упр.: въ г. Том. 1); №№ I (5—4); III (74—78); IV (24—18); IX (33—XLVIII (1—4); LV (2—4); LX (4—3)=144 м. 143 ж.</p> <p>Мало-Байгульская Чулымская ин. упр. №№ IV (44—IX (23—28)=67 м. 59 ж.</p> <p>Баянская ин. упр. (Кузн. окр.) № LXV (3—2)=3 м.</p> <p>Томско-Казанская ин. упр. № XL (15—23)=15 м. 2 ж.</p> <p>Больше-Каргадинская ин. упр.: въ г. Том. (2—3); №№ I (14—14); IV (11—10); V (4—1); VI (7—5); IX (132—XLVIII (5—3); LIV (1—1); LV (2—2); LVIII (3—LXI (1—); LXVI (1—1)=183 м. 171 ж.</p> <p>Кизильдѣевская ин. упр. (Мар. окр.) № IX (3—2)=3 м.</p> <p>Мало-Корюковская ин. упр. №№ XIII (213—223); X (6—7); LVIII (11—9); LXV (1—3)=231 м. 242 ж.</p> <p>Кумышская ин. упр.: въ г. Том. (11—2); №№ XIV (2—275); LI (267—321); LIII (25—30); LVIII (1—); LXI (21—18)=585 м. 646 ж.</p> <p>Обско-Тутальская ин. вол.: въ г. Том. (5—9); №№ IX (5); XIII (33—37); XIX (272—292); XLIV (3—2); XI (26—26); XLIX (9—12); LIII (4—2); LV (1—2); LXIII (2—6)=367 м. 402 ж.</p> <p>Соргулинская ин. вол.: въ г. Том. (6—6); №№ XXX (1—XXXII (88—97); LV (3—4); LVI (12—9); LVII (—110 м. 121 ж.</p> <p>Телеутская ин. упр.: въ г. Том. (9—5); №№ XXXIII (1—350); XL (—1); XLVII (4—3); LI (3—5); LXI (3—4)=345 м. 368 ж.</p> <p>Темерчинская ин. упр. №№ XXXIV (99—99); LVIII (1—LXIII (9—4)=109 м. 103 ж.</p> <p>Чатская ин. упр.: въ г. Том. (1—2); №№ XL (362—XLVIII (1—); LVIII (—1); LIX (3—); LXII (1—); LXIV (10—5)=378 м. 427 ж.</p> <p>Больше-Шегарская ин. вол. №№ XXX (5—5); XLIII (1—43); XLVIII (—1); LVI (18—3)=66 м. 55 ж.</p> <p>Мало-Шегарская ин. вол. №№ II (1—1); XXX (1—XLIII (4—3); XLIV (549—570); XLVIII (39—39); LXIII (3—6); LXIII (4—4); LXV (1—2)=602 м. 626 ж.</p>

Répartition de la population indigène d'après sa langue et son domicile.

Языкъ. Langue.	Игор. волости и управы. Volostes et oupraves.
3	4
<p><b>Киргизы.</b> Яз. = 78 м. 37 ж.</p> <p><b>Буряты.</b> Яз. = 2 м. 1 ж.</p> <p><b>Тунгусы.</b> Яз. = 1 м. 1 ж.</p> <p><b>Вогулы.</b> Яз. = 1 м.</p>	<p>Шуйская ин. вол. (Кузн. окр.) № LI (120—132) = 120 м. 132 ж. Эуштинская ин. упр.: въ г. Том. (4—5); №№ XLIII (—2); XLVII (129—154); LV (8—5); LXV (2—2) = 143 м. 168 ж. Ячинская ин. упр. №№ XLVI (195—206); XLVIII (1—); L (1—1); LIX (1—); LXI (39—34); LXII (2—5) = 239 м. 246 ж.</p> <p>Прочія и неуказанныя ин. волости и управы: въ гор. Т.: (76—73); XXX (21—6); XXXI (40—16); XXXIII (5—8); XL (4—4); XLVIII (5—23); XLIX (3—1); L (—2); LI (30—38); LIII (1—); LIV (121—94); LV (7—5); LVI (1—8); LVIII (3—1); LXII (3—2); LXIII (1—1); LXV (22—24); LXVI (2—1) = 345 м. 307 ж.</p> <p>Въ т. ч. показаны русскія волости: Богородская: въ г. Том: (4—2); № XLVIII (2—21) = 6 м. 23 ж. Ново-Кусковская № LIV (121—94) = 121 м. 94 ж. Кайлинская № LI (29—37) = 29 м. 37 ж.</p>
<b>Самоѣды (остяки).</b>	<b>Самоѣды (остяки).</b>
<p>Самоѣдск. нар.: въ г. (2—2); въ г. Нар. (6—4); V (42—39); VI (19—22); (1—8); VIII (29—29); X (49); XI (36—26); XII (—107); XV (47—44); XVI (—3); XVII (64—61); XVIII (58); XIX (—1); XX (114—XXI (20—9); XXII (61—XXIII (67—85); XXIV (59); XXV (20—17); XXVI (—31); XXVII (41—47); XXVIII (64—55); XXIX (96—XXX (43—51); XXXI (44); XXXII (2—); XXXV (49); XXXVI (33—36); XXXVII (184—153); XXXVIII (62); XXXIX (97—101); (58—52); XLII (100—94); I (1—); XLV (210—209); (3—3); LVI (22—23); (26—14); LXV (2—4) = 16 м. 1929 ж.</p> <p>Яз. (угорскій) яз. № XV (22) = 16 м. 22 ж.</p>	<p>Больше-Байгульская Чулымская Остяцкая ин. вол. №№ V (30—25); VI (—1); XII (18—15) = 48 м. 41 ж. Мало-Байгульская Чулымская Остяцкая ин. вол. №№ V (—1); VI (18—21); XXX (10—8) = 28 м. 30 ж. Ишталовская ин. вол. №№ VIII (29—29); XXI (2—1) = 31 м. 30 ж. Кашкинская ин. вол. №№ X (55—49); XVIII (1—); LVII (2—2) = 58 м. 51 ж. Киргѣевская ин. вол. №№ XI (37—26); XLII (1—1) = 38 м. 27 ж. Кортульская ин. вол. №№ V (2—); XII (128—101); XLII (1—2) = 131 м. 103 ж. Ларшинская ин. вол. №№ XVI (24—33); XXII (1—3) = 25 м. 36 ж. Лариатская ин. вол. №№ VII (—7); XV (60—56); XXIII (1—2); XXIV (1—2); XXVII (1—2) = 63 м. 69 ж. Лелькинская ин. вол. № XVII (64—61) = 64 м. 61 ж. Няньжинская ин. вол. №№ X (2—); XVIII (68—58) = 70 м. 58 ж. Пиковская ин. вол.: въ г. Нар. (1—); № XX (114—104) = 115 м. 104 ж. Питкинская ин. вол. № XXI (18—8) = 18 м. 8 ж. Верхне-Подгородная ин. вол. №№ VII (1—); XV (1—4); XXII (60—49); XXIII (—4); XXIV (—2); XXV (—1) = 62 м. 60 ж.</p>

Б.а. Распределение инородцевъ по языку и по мѣсту приписки (Про  
B.a. Répartition de la population indigène d'après sa langue et son domicile

<p>Языкѣ.</p> <p>Langue.</p>	<p>Волости и управы.</p> <p>Volostes et oupraves.</p>
5	6
<p><b>Остяко-самоѣды (прод.).</b></p> <p>Русскій яз.: въ г. Том. (13—6); въ г. Нар. (2—5); №№ V (1—5); VI (1—1); XI (1—); XII (18—20); XXVIII (—1); XXX (169—218); XXXI (54—89); XXXII (—2); XXXV (6—6); XLI (2—14); XLV (1—); LI (—1); LV (5—6); LVI (25—30); LVII (29—35); LXV (1—)=328 м. 439 ж.</p>	<p><b>Остяко-самоѣды (прод.).</b></p> <p>Нижне-Подгородная (1 и 2 пол.) и Подгородно-Пайду ин. вол.: въ г. Нар. (1—1); XXIII (66—79); XXIV (48); XXXVIII (—1); LI (1—); LVII (13—9)=136 м. 1; I—IV Парабельскія и Отд. III Парабельская ин. въ г. Нар. (3—6); №№ VII (—1); XV (2—2); X (8—6); XXV (20—16); XXVI (49—31); XXVII (40—XXVIII (64—56); XXIX (96—92); LI (1—1); LV (—1); LVI (1—4); LVII (26—30); LXV (—1)=312 м. 29</p> <p>Больше-Провская ин. вол. №№ V (1—5); XII (1—); (197—256); XXXII (—1); XLI (1—1); XLV (2—2); (19—29)=221 м. 294 ж.</p> <p>Мало-Провская ин. вол.: въ г. Том. (1—1); №№ V (XXX (2—4); XXXI (89—133); XXXII (—1); XLV (—1); LVI (5—)=103 м. 145 ж.</p> <p>Верхне-Тогурская ин. вол. №№ XXIV (—1); XXXV (55); XXXVIII (11—9); LV (2—2); LVI (—1)=74 м.</p> <p>Нижне-Тогурская ин. вол. № XXXVI (33—36)=33 м.</p> <p>Тымская (1 и 2 пол.) ин. вол.: въ г. Нар. (—1); №№ (1—1); XV (—4); XXXVII (184—153); XXVIII (52); LVI (1—); LVII (10—6)=268 м. 217 ж.</p> <p>Чаинская ин. вол. №№ XII (4—1); XXXII (2—) X (97—101); XLI (5—7); XLII (1—)=109 м. 109 ж.</p> <p>Больше-Чурубаровская ин. вол. №№ XLI (55—58); (1—1); XLV (1—)=57 м. 59 ж.</p> <p>Мало-Чурубаровская ин. вол. № XLII (95—89)=95 м.</p> <p>Шепецкая ин. вол.: въ г. Том. (10—4); №№ V (5—(1—1); XII (6—8); XXX (2—1); XLV (203—203(1—1); LVI (18—16); LVII (1—)=247 м. 243 ж.</p> <p>Прочія и неуказанн. ин. вол. и упр.: въ г. Том. (4—г. Нар. (3—1); №№ V (1—); VI (1—); XII (—1(—1); XXX (1—); XLI (—1); XLIII (1—); XLV (—1); LII (1—3); LVI (3—3); LVII (3—2); LXV (3—3)20 ж.</p>
<p><b>Остани угорскіе.</b></p> <p>Угорско-остяцкій яз. = 349 м. 329 ж.</p>	<p><b>Остани угорскіе.</b></p> <p>Васьюганская ин. вол.: въ г. Нар. (1—2); №№ VII (278); XII (2—3); XV (1—1); XXIII (3—2); XXIV (—1); XXVI (1—3); XXVII (11—8); XXVIII (1—); XXIX (1—4); LVII (5—9); LXV (7—6)=345 м. 321 ж.</p> <p>Лумпокольская ин. вол. (Сург. окр.) № XXXVII (—1) 4 м. 8 ж.</p>

В. Селенія (кочевья и зимовья) инородцевъ.

C. Répartition de la population indigène par lieux habités.

Волости и населенныя мѣста и мѣстоположеніе послѣднихъ. Volostes, lieux habités et leur situation.		Число хозяйствъ. Nombre de ménages.	Наличи населен.		Русскіе.		Корени, тюрки (инородца).		Татара (крестьяне).		Остяко-самойды.		Остяки угорскіе.		Прочіе.	
			Population de fait.		Russes.		Tribus turques indigènes.		Tatars (paysans).		Ostiaks-samoïyèdes.		Ostiaks ougriens.		Autres.	
			м.	ж.	м.	ж.	м.	ж.	м.	ж.	м.	ж.	м.	ж.	м.	ж.
2		3	4	5	6	7	8	9	10	11	12	13	14	15	16	17
<b>I Больше-Аргунск. Чулымская ин. упр.</b>																
1	Каланачевы (Калмацкія) юр. (при Курьѣ) . . . . .	30 х.	79	74	15	6	64	68	—	—	—	—	—	—	—	—
2	Уйдановы (Курганъ) юр. (при Курьѣ) . . . . .	13 "	45	44	6	11	38	33	—	—	—	—	—	—	1	—
	<b>Итого . . . . .</b>	<b>43 "</b>	<b>124</b>	<b>118</b>	<b>21</b>	<b>17</b>	<b>102</b>	<b>101</b>	<b>—</b>	<b>—</b>	<b>—</b>	<b>—</b>	<b>—</b>	<b>—</b>	<b>1 2)</b>	<b>—</b>
<b>II Больше-Байгульская Обская ин. упр.</b>																
1	Тызырачева дер. (на пр. бер. р. Шегарки) . . . . .	31 + 2 "	72	89	12	12	60	77	—	—	—	—	—	—	—	—
<b>III Больше-Байгульская Чулымская ин. упр. 1)</b>																
1	Ежинскія юр. (при рч Курьѣ) . . . . .	31 "	72	73	8	12	64	61	—	—	—	—	—	—	—	—
2	Тургаевскія юр. (при рч Курьѣ) . . . . .	7 "	17	23	2	1	15	22	—	—	—	—	—	—	—	—
3	Абсанаульскія юр. (при р. Чулымѣ) . . . . .	2 "	6	6	—	—	6	6	—	—	—	—	—	—	—	—
4	Мало-Конерскія юр. (при р. Чулымѣ) . . . . .	1 + 1 "	3	3	—	—	3	3	—	—	—	—	—	—	—	—
	<b>Итого . . . . .</b>	<b>41 + 1 "</b>	<b>98</b>	<b>105</b>	<b>10</b>	<b>13</b>	<b>88</b>	<b>92</b>	<b>—</b>	<b>—</b>	<b>—</b>	<b>—</b>	<b>—</b>	<b>—</b>	<b>—</b>	<b>—</b>
<b>IV Мало-Байгульск. Чулымская ин. упр.</b>																
1	Таньковы (В. Рубежъ) юр. (при озерѣ) . . . . .	22 "	57	55	28	34	29	21	—	—	—	—	—	—	—	—
2	Сохтины (Альмяковы) юр. (при озерѣ) . . . . .	5 "	14	10	1	—	13	10	—	—	—	—	—	—	—	—
3	Абсалачевы (при рч. Чичка-юлѣ) (при озерѣ) . . . . .	21 + 2 "	56	41	19	13	37	28	—	—	—	—	—	—	—	—
4	Сергѣевы (см. IX. 2) . . . . .	— "	—	—	—	—	—	—	—	—	—	—	—	—	—	—
	<b>Итого . . . . .</b>	<b>48 + 2 "</b>	<b>127</b>	<b>106</b>	<b>48</b>	<b>47</b>	<b>79</b>	<b>59</b>	<b>—</b>	<b>—</b>	<b>—</b>	<b>—</b>	<b>—</b>	<b>—</b>	<b>—</b>	<b>—</b>

См. сверхъ того вол. IX сел. 1, 2, 5, 7 и вол. XII сел. 7 и 8. Полякъ.





В. Селенія (кочевья и зимовья) инородцевъ (Прод.).

№	Волости и населенныя мѣста и мѣстоположеніе послѣднихъ. Volostes, lieux habités et leur situation.	Число хозяйствъ. Nombre de ménages.	Налич. населен. Population de fait.		Русскіе. Russes.		Корени, тюрки (инородцы). Tribus turques indigènes.		Татары (крестьяне). Tatares (paysans).		Остяко-самойды Ostiaks-samoïèdes.		Остакы угореніе Ostiaks ougriens.	
			м. h.	ж. f.	м. h.	ж. f.	м. h.	ж. f.	м. h.	ж. f.	м. h.	ж. f.	м. h.	ж. f.
1	2	3	4	5	6	7	8	9	10	11	12	13	14	15
V	<b>Больше-Байгульская Чулымская Остяцкая пн. вол. <sup>1)</sup>.</b>													
1	Усть-Чулымскія юр. (при р. Чулыма) . . . . .	19	x.	49	37	35	24	—	—	—	—	14	13	—
2	Салтаковы (Талыновы) юр. (при р. Чулымѣ) . . . . .	9	"	17	21	10	13	3	1	—	—	3	7	—
3	Мѣриновы юр. (при р. Чулымѣ) . . . . .	5	"	17	19	10	7	—	—	—	—	6	11	—
4	Спиркины (Островныя) юр. (при р. Чулымѣ) . . . . .	2	"	6	3	—	—	—	—	—	—	6	3	—
5	Тюделековы юр. (при р. Чулымѣ) . . . . .	2	"	8	4	6	2	1	—	—	—	1	2	—
6	Нижне-Мудрины юр. (при старицѣ р. Чулыма) . . . . .	1	"	3	3	—	1	—	—	—	—	3	2	—
7	Верхне-Мудрины юр. (при старицѣ р. Чулыма) . . . . .	3	"	10	6	—	—	—	—	—	—	10	6	—
	<b>Итого . . . . .</b>	<b>41</b>	"	<b>110</b>	<b>93</b>	<b>61</b>	<b>47</b>	<b>4</b>	<b>1</b>	<b>—</b>	<b>—</b>	<b>43</b>	<b>44</b>	<b>—</b>
VI	<b>Мало-Байгульск. Чулымск. Остяцкая пн. вол.</b>													
1	Таткины юр. (при р. Чулымѣ) . . . . .	2	"	6	6	4	2	2	3	—	—	—	1	—
2	Трескуловы юр. (при р. Чулымѣ) . . . . .	4	"	6	9	2	2	2	2	—	—	2	5	—
3	Шавловы (Мамотовы) юр. (при р. Чулымѣ) . . . . .	3	"	6	6	5	2	—	—	—	—	1	4	—
4	Мало-Семеновы юр. (при р. Чулымѣ) . . . . .	2 <sup>+</sup> 1	"	6	4	1	—	—	—	—	—	5	4	—
5	Больше-Семеновы юрты (при р. Чулымѣ) . . . . .	6	"	18	13	3	4	3	—	—	—	12	9	—
6	Пѣтуховы юр. (см. XXX. 6) . . . . .	—	"	—	—	—	—	—	—	—	—	—	—	—
	<b>Итого . . . . .</b>	<b>17 + 1</b>	"	<b>42</b>	<b>38</b>	<b>15</b>	<b>10</b>	<b>7</b>	<b>5</b>	<b>—</b>	<b>—</b>	<b>20</b>	<b>23</b>	<b>—</b>
VII	<b>Васьюганская пн. вол.</b>													
1	Анчины (Ипжины) юр. (при р. Вась-Юганѣ) . . . . .	4	"	10	7	—	—	—	—	—	—	—	—	10

1) См. также №№ XII. 7 и 8.

2) Въ т. ч. 1 полякъ.

## C. Répartition de la population indigène par lieux habités (Suite).

Волости и населенныя мѣста и мѣстоположеніе послѣднихъ. Volostes lieux habités et leur situation.	Число хозяйствъ. Nombre de ménages.		Наличн. населен.		Русскіе.		Корени. тюрки (инородцы).		Татары (крестьяне).		Остяки-самойды.		Остяки угорскіе.		Прочіе.	
			Population de fait.		Russes.		Tribus turques indigènes.		Tatares (paysans).		Ostiaks-samoïedes.		Ostiaks ougriens.		Autres.	
			м.	ж.	м.	ж.	м.	ж.	м.	ж.	м.	ж.	м.	ж.	м.	ж.
2	3	4	5	6	7	8	9	10	11	12	13	14	15	16	17	
Колмаковы (Калмыковы) юр. (при р. Вась-Юганѣ) . . . . .	2	x.	8	5	—	—	—	—	—	—	—	—	8	5	—	—
Юрлынкины (Юрломкины) юр. (при р. Вась-Юганѣ) . . . . .	6+1	"	18	17	—	—	—	—	—	—	—	—	18	17	—	—
Манудаевы юр. (при р. Вась-Юганѣ) . . . . .	2	"	2	3	—	—	—	—	—	—	—	—	2	3	—	—
Чертанлинскія юр. (при рч. Чертанакѣ или Чертанлѣ) . . . . .	2+1	"	10	8	—	—	—	—	—	—	—	—	10	8	—	—
Вилькины юр. (при рч. Чертанакѣ или Чертанлѣ) . . . . .	1	"	3	2	—	—	—	—	—	—	—	—	3	2	—	—
Зыряновыя 1-я юр. (при рч. Чертанакѣ или Черганлѣ) . . . . .	1	"	1	2	—	—	—	—	—	—	—	—	1	2	—	—
Зыряновыя 2-я юр. (при рч. Чертанакѣ или Чертанлѣ) . . . . .	2	"	3	7	—	—	—	—	—	—	—	—	3	7	—	—
Зыряновыя 3-я юр. (при рч. Чертанакѣ или Чертанлѣ) . . . . .	2	"	6	8	—	—	—	—	—	—	—	—	6	8	—	—
Шайтановы юр. (при рч. Яголь-яхъ) . . . . .	2	"	6	2	—	—	—	—	—	—	—	—	6	2	—	—
Лесморовы 2-я юр. (при рч. Яголь-яхъ) . . . . .	2	"	4	5	—	—	—	—	—	—	—	—	4	5	—	—
Ягольяхъ (Лесморовы 1-я) юр. (при р. Яголь-яхъ) . . . . .	5	"	11	16	—	—	—	—	—	—	—	—	11	16	—	—
Кантаковы (Кунтиковы) юр. (при р. Вась-Юганѣ) . . . . .	4	"	10	9	—	—	—	—	—	—	—	—	10	9	—	—
Окунцы-гатъ юр. (при р. Вась-Юганѣ) . . . . .	2	"	9	5	—	—	—	—	—	—	1	—	9	4	—	—
Озерная заимка (при озерѣ) . . . . .	5	"	13	16	—	—	—	—	—	—	—	—	13	16	—	—
Айполовы юр. (при р. Вась-Юганѣ) . . . . .	13	"	52	44	1	3	—	—	—	—	—	2	51	39	—	—
Тимелькины юр. (при р. Вась-Юганѣ) . . . . .	6	"	13	18	1	1	—	—	—	—	—	1	12	16	—	—
Кадолькины (Кадольки-накѣ) юр. (при р. Вась-Юганѣ) . . . . .	3	"	9	5	1	—	—	—	—	—	—	—	8	5	—	—
Заимка (Заимкины) юр. (при р. Вась-Юганѣ) . . . . .	1	"	3	4	—	—	—	—	—	—	—	—	3	4	—	—

В. Селенія (кочевья и зимовья) инородцевъ (Прод.).

№	Волости и населенныя мѣста и мѣстоположеніе послѣднихъ. Volostes, lieux habités et leur situation.	Число хозяйствъ. Nombre de ménages.	Налич. населен. Population de fait.		Русскіе. Russes.		Корени, тюрки (инородцы). Tribus turques indigènes.		Татары (крестьяне). Tatares (paysans).		Остакъ-самойды. Ostiaks-samoïèdes.		Остакъ угорскіе. Ostiaks ougriens.	
			м.	ж.	м.	ж.	м.	ж.	м.	ж.	м.	ж.	м.	ж.
			h.	f.	h.	f.	h.	f.	h.	f.	h.	f.	h.	f.
1	2	3	4	5	6	7	8	9	10	11	12	13	14	15
20	Мудуговы юр. (при р. Вась-Юганѣ) . . . . .	1 х.	2	2	—	—	—	—	—	—	—	—	—	2
21	Колкананъ юр. (при р. Вась-Юганѣ) . . . . .	7+1 "	26	29	—	—	—	—	—	—	—	2	25	27
22	Пенуровы юр. (при р. Вась-Юганѣ) . . . . .	8 "	21	18	—	—	—	—	—	—	1	—	20	18
23	Кильсины юр. (при р. Вась-Юганѣ) . . . . .	2 "	6	6	—	—	—	—	—	—	—	—	6	6
24	Церковная (с. Вась-Юганское) юр. (при р. Вась-Юганѣ) . . . . .	11 "	27	23	11	12	—	—	—	—	—	1	16	10
25	Тейновы юр. (при р. Вась-Юганѣ) . . . . .	2 "	3	3	1	—	—	—	—	—	—	—	2	3
26	Салагичи юр. (при р. Вась-Юганѣ) . . . . .	2 "	6	5	—	—	—	—	—	—	—	1	6	4
27	Карауловы юр. (при р. Нюролькѣ) . . . . .	3 "	10	7	1	—	—	—	—	—	—	—	9	7
28	Мыльтины 2-я юр. (при р. Нюролькѣ) . . . . .	1 "	4	1	—	—	—	—	—	—	—	—	4	1
29	Канчины юр. (при р. Нюролькѣ) . . . . .	2 "	4	3	—	—	—	—	—	—	—	—	4	3
30	Чваровы юр. (при р. Нюролькѣ) . . . . .	6 "	13	10	—	—	—	—	—	—	—	—	13	10
31	Сагаркины (Мыльтины 1) юр. (при р. Нюролькѣ)	2 "	4	6	—	—	—	—	—	—	—	—	4	6
32	Пернянгины (Усть-Нюролька) юр. (при р. Нюролькѣ) . . . . .	3+1 "	9	6	—	—	—	—	—	—	—	—	9	6
	Итого . . . . .	115+4 "	326	302	16	16	—	—	—	—	1	8	308	27
VIII Иштааловская ин. вол.														
1	Миташины юр. (при рч. Миташкѣ) . . . . .	5 "	14	12	—	—	—	—	—	—	—	—	14	12
2	Кетное (Максимоярское) сел. (при курьѣ р. Кети) . . . . .	15 "	33	37	18	20	—	—	—	—	—	—	15	17
	Итого . . . . .	20 "	47	49	18	20	—	—	—	—	—	—	29	29

1) Полякъ.

## C. Répartition de la population indigène par lieux habités (Suite).

	Волости и населенныя мѣста и мѣстоположеніе послѣднихъ. Volostes, lieux habités et leur situation.	Число хозяйствъ. Nombre de ménages.	Наличи. населен. Population de fait.		Русскіе. Russes.		Корени. тюрки (анородца). Tribus turques indigènes.		Татари (крестьяне) Tatares (paysans).		Остяко-самойды. Ostiaks-samoïyè-des.		Остяки угореніе. Ostiaks ougriens.		Прочіе. Autres.	
			М. h.	Ж. f.	М. h.	Ж. f.	М. h.	Ж. f.	М. h.	Ж. f.	М. h.	Ж. f.	М. h.	Ж. f.	М. h.	Ж. f.
			4	5	6	7	8	9	10	11	12	13	14	15	16	17
<b>IX Больше-Каргачинская ин. упр.</b>																
1	Бурбинскія юр. (при р. Курьѣ) . . . . .	16+1 х.	42	38	—	1	42	37	—	—	—	—	—	—	—	—
2	Сергѣевскія юр. (при р. Чулымѣ) . . . . .	34	"	91	106	18	22	73	84	—	—	—	—	—	—	—
3	Балагачевы юр. (при стар. р. Чулыма) . . . . .	5	"	16	7	—	—	16	7	—	—	—	—	—	—	—
4	Больше-Конерскія юрты (при озерѣ) . . . . .	2	"	8	4	—	—	8	4	—	—	—	—	—	—	—
5	Каутальскія юр. (при озерѣ) . . . . .	12+1	"	30	31	—	1	30	30	—	—	—	—	—	—	—
6	Тигильбутскія юр. (при курьѣ у р. Чулыма)	1	"	2	2	—	—	2	2	—	—	—	—	—	—	—
7	Наранольскія юр. (при озерѣ) . . . . .	14	"	46	47	21	18	25	29	—	—	—	—	—	—	—
8	Тургаевскія (см. III. 2).	—	"	—	—	—	—	—	—	—	—	—	—	—	—	—
	<b>Итого . . .</b>	<b>84+2</b>	"	<b>235</b>	<b>235</b>	<b>39</b>	<b>42</b>	<b>196</b>	<b>193</b>	—	—	—	—	—	—	—
<b>X Кашкинская ин. вол.</b>																
	Широкинскія юр. (при рч. Ангѣ) . . . . .	7+2	"	15	9	1	—	—	—	—	14	9	—	—	—	—
	Сергандины юр. (при рч. Сергандѣ) . . . . .	2	"	3	5	—	—	—	—	—	3	5	—	—	—	—
	Карбины юр. (при рч. Ангѣ) . . . . .	4	"	5	5	1	1	—	—	—	4	4	—	—	—	—
	Карелины юр. (при рч. Ангѣ) . . . . .	4	"	16	13	—	—	—	—	—	16	13	—	—	—	—
	Мулешкины юр. (при р. Кети) . . . . .	5	"	8	11	1	3	—	—	—	7	8	—	—	—	—
	Ибескины юр. (при рч. Ибескѣ) . . . . .	4	"	13	10	—	—	—	—	—	13	10	—	—	—	—
	<b>Итого . . .</b>	<b>26+2</b>	"	<b>60</b>	<b>53</b>	<b>3</b>	<b>4</b>	—	—	—	<b>57</b>	<b>49</b>	—	—	—	—
<b>XI Киргѣевская ин. в.</b>																
	Жигаловы юр. (при р. Кети) . . . . .	4	"	8	4	—	—	—	—	—	8	4	—	—	—	—

## 1. Томскій округъ.

В. Селенія (кочевья и зимовья) инородцевъ (Прод.).

№	Волости и населенныя мѣста и мѣстоположеніе послѣднихъ. Volostes, lieux habités et leur situation.	Число хозяйствъ. Nombre de ménages.	Налич. населен.		Русскіе.		Корени. тюрки (инородцы). Tribus turques indigènes.		Татары (крестьяне). Tatares (paysans).		Остяки-самойды. Ostiaks-samoïydes.		Остяки угорскіе. Ostiaks ougriens.	
			Population de fait.		Russes.									
			м. h.	ж. f.	м. h.	ж. f.	м. h.	ж. f.	м. h.	ж. f.	м. h.	ж. f.	м. h.	ж. f.
1	2	3	4	5	6	7	8	9	10	11	12	13	14	15
2	Ильдейскія юр. (при р. Кети) . . . . .	5 х.	16	10	—	—	—	—	—	—	16	10	—	—
3	Яшуткины юр. (при р. Кети) . . . . .	2 "	5	4	—	—	—	—	—	—	5	4	—	—
4	Актабаевы юр. (при р. Кети) . . . . .	3 "	7	8	1	1	—	—	—	—	6	7	—	—
5	Коздровы юр. (при р. Кети) . . . . .	1+1 "	2	1	—	—	—	—	—	—	2	1	—	—
	<b>Итого . . .</b>	<b>15+1 "</b>	<b>38</b>	<b>27</b>	<b>1</b>	<b>1</b>	<b>—</b>	<b>—</b>	<b>—</b>	<b>—</b>	<b>37</b>	<b>26</b>	<b>—</b>	<b>—</b>
<b>XII Корткульская ин. вол.</b>														
1	Игрековы юр. (при р. Оби)	15+1 "	40	35	11	8	—	—	1	—	27	27	—	—
2	Чалковы юр. (при р. Оби)	2 "	5	3	—	—	—	—	—	—	5	3	—	—
3	Сунгуровы юр. (при р. Оби)	12 "	33	24	—	—	—	—	—	—	33	24	—	—
4	Реткумовы (Кузуровы) юр. (при р. Оби) . .	8 "	21	17	6	2	—	—	—	—	13	12	2	—
5	Даниловы юр. (при р. Оби)	3 "	7	3	1	—	—	—	—	—	6	3	—	—
6	Петровы (Байдановы, Устье-Пятково) юр. (при старицѣ р. Оби).	7 "	22	18	—	—	—	—	—	—	22	18	—	—
7	Магочины юр. (при р. Оби)	37 "	109	95	76	66	—	—	—	—	31	26	—	—
8	Пятновы юр. (при старицѣ р. Оби) . . . . .	9 "	32	23	11	9	—	—	—	—	21	14	—	—
	<b>Итого . . .</b>	<b>93+1 "</b>	<b>269</b>	<b>218</b>	<b>105</b>	<b>85</b>	<b>—</b>	<b>—</b>	<b>1</b>	<b>—</b>	<b>158</b>	<b>127</b>	<b>2</b>	<b>—</b>
<b>XIII Мало-Корюковск. ин. упр. <sup>1)</sup></b>														
1	Орскія юр. (при р. Оби)	48+2 "	107	117	13	7	77	94	17	16	—	—	—	—
2	Красноярская дер. (на л. бер. рч. Уени, прит. Оби) . . . . .	41 "	129	135	19	21	103	108	—	—	—	—	—	—
3	Черномысская юр. (на пр. бер. рч. Уени, прит. Оби) . . . . .	33+2 "	99	80	32	22	66	58	—	—	—	—	—	—
	<b>Итого . . .</b>	<b>122+4 "</b>	<b>335</b>	<b>332</b>	<b>64</b>	<b>50</b>	<b>246</b>	<b>260</b>	<b>18</b>	<b>16</b>	<b>—</b>	<b>—</b>	<b>—</b>	<b>—</b>

<sup>1)</sup> По переписному матеріалу здѣсь еще значится выс. Черемшанскій (10+1) (19 м.), изъ нихъ 24 (10 м.) русскихъ, но этотъ выселокъ показанъ уже въ XLIV.6, здѣсь опущенъ. <sup>2)</sup> Поляки. <sup>3)</sup> 6 м. 6 ж. цыганъ и 1 полякъ.

## C. Répartition de la population indigène par lieux habités (Suite).

№	Волости и населенныя мѣста и мѣстоположеніе послѣднихъ. Volostes, lieux habités et leur situation.	Число хозяйствъ. Nombre de ménages.	Налич. населен. Population de fait.		Русскіе. Russes.		Коренн. тюрки (инородцы). Tribus turques indigènes.		Татары (крестьяне). Tatars (paysans).		Остако-самойды. Ostiaks-samoïèdes.		Остаки угорскіе. Ostiaks ougriens.		Прочіе. Autres.	
			м.	ж.	м.	ж.	м.	ж.	м.	ж.	м.	ж.	м.	ж.	м.	ж.
			h.	f.	h.	f.	h.	f.	h.	f.	h.	f.	h.	f.	h.	f.
1	2	3	4	5	6	7	8	9	10	11	12	13	14	15	16	17
XIV	<b>Кумышская ин. упр. (1 полов.)<sup>1)</sup>.</b>															
1	Тогучинская дер. (при рч. Тогучинѣ и Инѣ) . . . . .	58+1 х.	157	159	14	21	143	138	—	—	—	—	—	—	—	—
2	Суркова дер. (при рч. Тогучинѣ и Инѣ) . . . . .	50 "	132	146	15	9	117	137	—	—	—	—	—	—	—	—
	<b>Итого . . .</b>	<b>108+1 "</b>	<b>289</b>	<b>305</b>	<b>29</b>	<b>30</b>	<b>260</b>	<b>275</b>	—	—	—	—	—	—	—	—
XV	<b>Ларіатская ин. вол.</b>															
1	Югины юр. (при р. Вась-Юганѣ) . . . . .	5 "	15	13	4	3	—	—	—	—	11	10	—	—	—	—
2	Маргины юр. (при рч. Пѣсакѣ) . . . . .	3 "	12	6	—	—	—	—	—	—	12	6	—	—	—	—
3	Наунакъ юр. (при р. Вась-Юганѣ) . . . . .	4+1 "	8	9	2	1	—	—	—	—	6	8	—	—	—	—
4	Новая дер. (Воронова) (при р. Вась-Юганѣ) . . . . .	3 "	7	11	5	9	—	—	—	—	1	2	1	—	—	—
5	Изель-Чворъ юр. (при р. Вась-Юганѣ) . . . . .	3 "	9	6	3	—	—	—	—	—	6	6	—	—	—	—
6	Усть-Чижапка юр. (при р. Чижапкѣ) . . . . .	2 "	3	5	—	—	—	—	—	—	3	5	—	—	—	—
7	Лѣтніе Варганани (Варганадзины) юр. (при р. Вась-Юганѣ) . . . . .	3 "	9	9	—	—	—	—	—	—	9	9	—	—	—	—
8	Каргалдай юр. (при р. Вась-Юганѣ) . . . . .	1 "	6	4	—	—	—	—	—	—	6	4	—	—	—	—
9	Ньюр-вантъ юр. (при р. Вась-Юганѣ) . . . . .	1 "	2	4	—	—	—	—	—	—	2	3	—	1	—	—
10	Зимніе Варганани (Варганадзины) юр. (при р. Вась-Юганѣ) . . . . .	4 "	7	13	—	—	—	—	—	—	7	13	—	—	—	—
	<b>Итого . . .</b>	<b>29+1 "</b>	<b>78</b>	<b>80</b>	<b>14</b>	<b>13</b>	—	—	—	—	<b>63</b>	<b>66</b>	<b>1</b>	<b>1</b>	—	—
XVI	<b>Ларпинская ин. вол.</b>															
1	Сагандуковы юр. (при р. Оби) . . . . .	14 "	20	29	3	3	—	—	—	—	17	26	—	—	—	—
2	Масмасовы (Басмановы) юр. (при р. Оби) . . . . .	5+1 "	14	14	7	7	—	—	—	—	7	7	—	—	—	—
	<b>Итого . . .</b>	<b>19+1 "</b>	<b>34</b>	<b>43</b>	<b>10</b>	<b>10</b>	—	—	—	—	<b>24</b>	<b>33</b>	—	—	—	—

) Сверхъ того см. селенія №№ LI. 2, 3, 4, 5 и LIИ. 2.

В. Селенія (кочевья и зимовья) инородцевъ (Прод.).

№	Волости и населенныя мѣста и мѣстоположеніе послѣднихъ. Volostes, lieux habités et leur situation.	Число хозяйствъ. Nombre de ménages.	Налич. насел. Population de fait.		Русскіе. Russes.		Коренн. тюрки (инородцы). Tribus turques indigènes.		Татары (крестьяне). Tatars (paysans)		Остак-самоѣды Ostiaks-samoïyedes.		Остакн угорскіе Ostiaks ougriens.		Прочіе. M. h.	
			м. h.	ж. f.	м. h.	ж. f.	м. h.	ж. f.	м. h.	ж. f.	м. h.	ж. f.	м. h.	ж. f.		
XVII	<b>Лѣлькинская ин. вол.</b>															
1	Аргаусовы юр. (при р. Кети) . . . . .	2	"	6	1	—	—	—	—	—	—	6	1	—	—	—
2	Пергуновы юр. (при р. Кети) . . . . .	2	"	5	2	—	—	—	—	—	—	5	2	—	—	—
3	Кондуковы юр. (при р. Кети) . . . . .	7+1	"	12	14	—	—	—	—	—	—	12	14	—	—	—
4	Пирины юр. (при рч. Пиринѣ) . . . . .	1	"	2	2	—	—	—	—	—	—	2	2	—	—	—
5	Зубрековы юр. (при безъимян. озерѣ) . . . . .	7	"	11	11	—	—	—	—	—	—	11	11	—	—	—
6	Озерныя (Карманы) юр. (при рч. Язевой) . . . . .	3	"	9	11	—	—	—	—	—	—	9	11	—	—	—
7	Лукиановы юр. (при оз. Лукіанскомъ) . . . . .	3	"	9	10	—	—	—	—	—	—	9	10	—	—	—
8	Орлюковы юр. (при безъимян. озерѣ) . . . . .	5	"	10	11	—	1	—	—	—	—	10	10	—	—	—
	<b>Итого . . .</b>	<b>30+1</b>	<b>"</b>	<b>64</b>	<b>62</b>	<b>—</b>	<b>1</b>	<b>—</b>	<b>—</b>	<b>—</b>	<b>—</b>	<b>64</b>	<b>61</b>	<b>—</b>	<b>—</b>	<b>—</b>
XVIII	<b>Няньжинская ин. вол.</b>															
1	Тайныя юр. (при рч. Печейкѣ) . . . . .	7	"	19	17	—	—	—	—	—	—	19	17	—	—	—
2	Боркины юр. (при рч. Ангѣ) . . . . .	8	"	17	16	—	—	—	—	—	—	17	16	—	—	—
3	Палочкины юр. (при рч. Ангѣ) . . . . .	2	"	5	6	—	—	—	—	—	—	5	6	—	—	—
4	Ганькины юр. (при рч. Ганькиной) . . . . .	6	"	19	11	—	—	—	—	—	—	19	11	—	—	—
5	Савкины юр. (при рч. Полуденницѣ) . . . . .	4	"	9	8	—	—	—	—	—	—	9	8	—	—	—
	<b>Итого . . .</b>	<b>27</b>	<b>"</b>	<b>69</b>	<b>58</b>	<b>—</b>	<b>—</b>	<b>—</b>	<b>—</b>	<b>—</b>	<b>—</b>	<b>69</b>	<b>58</b>	<b>—</b>	<b>—</b>	<b>—</b>
XIX	<b>Обско-Тутальская ин. вол. <sup>1)</sup></b>															
1	Канаевскія юр. (при р. Оби)	20	"	48	55	3	—	45	55	—	—	—	—	—	—	—
2	Саргатскія юр. (при р. Оби)	27+3	"	80	80	2	2	78	78	—	—	—	—	—	—	—
3	Кулманскія юр. (при р. Оби)	53	"	171	161	21	1	149	159	—	—	—	—	—	—	—
	<b>Итого . . .</b>	<b>100+3</b>	<b>"</b>	<b>299</b>	<b>296</b>	<b>26</b>	<b>3</b>	<b>272</b>	<b>292</b>	<b>—</b>	<b>—</b>	<b>—</b>	<b>—</b>	<b>—</b>	<b>—</b>	<b>—</b>

1) См. также селенія №№ IX. 2 и XIII. 2.

2) 1 м. латышъ.

## C. Répartition de la population indigène par lieux habités (Suite).

№	Волости и населенныя мѣста и мѣстоположеніе послѣднихъ. Volostes, lieux habités et leur situation.	Число хозяйствъ. Nombre de ménages.	Налич. населен. Population de fait.		Русскіе. Russes.		Коренн. тюрки (инородцы). Tribus turques indigènes		Татары (крестьяне). Tatares paysans.		Остакъ-самойды. Ostiaks-samoïyèdes.		Остакъ угорскіе. Ostiaks ougriens.		Прочіе. Autres.		
			м.	ж.	м.	ж.	м.	ж.	м.	ж.	м.	ж.	м.	ж.	м.	ж.	
			h.	f.	h.	f.	h.	f.	h.	f.	h.	f.	h.	f.	h.	f.	h.
1	2	3	4	5	6	7	8	9	10	11	12	13	14	15	16	17	
	<b>XX Пиковская ин. вол.</b>																
1	Иванкины юр. (при прот. Полуянкѣ, соедин. Кеть съ Обью) . . . . .	43+1 х.	117	104	13	9	—	—	—	—	104	95	—	—	—	—	—
2	Кіаровы юр. (при курьѣ, на л. бер. р. Оби) . . . . .	4 „	10	9	—	—	—	—	—	—	10	9	—	—	—	—	—
	<b>Итого . . . . .</b>	<b>47+1 „</b>	<b>127</b>	<b>113</b>	<b>13</b>	<b>9</b>	<b>—</b>	<b>—</b>	<b>—</b>	<b>—</b>	<b>114</b>	<b>104</b>	<b>—</b>	<b>—</b>	<b>—</b>	<b>—</b>	<b>—</b>
	<b>XXI Питкинская ин. вол.</b>																
1	Каяксины юр. (при истокѣ чворы <sup>1</sup> ) изъ р. Кети)	3+1 „	7	1	—	—	—	—	—	—	7	1	—	—	—	—	—
2	Алипкины юр. (при рч. Ангѣ) . . . . .	5 „	13	8	—	—	—	—	—	—	13	8	—	—	—	—	—
	<b>Итого . . . . .</b>	<b>8+1 „</b>	<b>20</b>	<b>9</b>	<b>—</b>	<b>—</b>	<b>—</b>	<b>—</b>	<b>—</b>	<b>—</b>	<b>20</b>	<b>9</b>	<b>—</b>	<b>—</b>	<b>—</b>	<b>—</b>	<b>—</b>
	<b>XXII Верхне-Подгородная ин. вол.</b>																
1	Ласкины юр. (при р. Оби)	21 „	51	51	5	9	—	—	—	—	46	42	—	—	—	—	—
2	Чиряевы юр. (при р. Оби)	6 „	15	10	—	—	—	—	—	—	15	10	—	—	—	—	—
	<b>Итого . . . . .</b>	<b>27 „</b>	<b>66</b>	<b>61</b>	<b>5</b>	<b>9</b>	<b>—</b>	<b>—</b>	<b>—</b>	<b>—</b>	<b>61</b>	<b>52</b>	<b>—</b>	<b>—</b>	<b>—</b>	<b>—</b>	<b>—</b>
	<b>XXIII Нижне-Подгородная ин. вол. (1 полов.).</b>																
1	Мысовы юр. (при прот. пр. бер. Оби) . . . . .	4 „	5	6	—	—	—	—	—	—	5	6	—	—	—	—	—
2	Пыжины 1-я юр. (при прот. пр. бер. Оби) . . . . .	7 „	17	19	—	—	—	—	—	—	17	19	—	—	—	—	—
3	Пыжины 2-я (Зарѣшныя) юр. (при прот. лѣв. бер. Оби) . . . . .	11 „	20	29	1	—	—	—	—	—	19	29	—	—	—	—	—
4	Займа (Зайсѣйкины) юр. (при Сухой прот., около Оби) . . . . .	4 „	12	7	—	—	—	—	—	—	9	5	3	2	—	—	—
5	Тюхтеревы юр. (при рч. Исавѣ и при чворѣ <sup>1</sup> )	9+1 „	17	26	—	—	—	—	—	—	17	26	—	—	—	—	—
	<b>Итого . . . . .</b>	<b>35+1 „</b>	<b>71</b>	<b>87</b>	<b>1</b>	<b>—</b>	<b>—</b>	<b>—</b>	<b>—</b>	<b>—</b>	<b>67</b>	<b>85</b>	<b>3</b>	<b>2</b>	<b>—</b>	<b>—</b>	<b>—</b>



## В. Селенія (кочевья и зимовья) инородцевъ (Прод.).

№	Волости и населенныя мѣста и мѣстоположеніе послѣднихъ. Volostes lieux habités et leur situation.	Число хозяйствъ. Nombre de ménages.	Налич. населен.		Русскіе.		Коренн. турки (инородцы).		Татары (крестьяне).		Остяко-самойды		Остяки угорскіе.		Прочіе.
			Population de fait.		Russes.		Tribus turques indigènes		Tatares paysans.		Ostiaks-samoÿedes.		Ostiaks ougriens		
			м. h.	ж. f.	м. h.	ж. f.	м. h.	ж. f.	м. h.	ж. f.	м. h.	ж. f.	м. h.	ж. f.	
1	2	3	4	5	6	7	8	9	10	11	12	13	14	15	16
XXIV	<b>Нижне - Подгородная (2 пол.) и Подгородно - Пайдушная ин. вол. <sup>1)</sup>.</b>														
1	Персать (Митькины) юр. (при р. Оби) . . . . .	1 х.	2	3	—	—	—	—	—	—	2	3	—	—	—
2	Мизюркины юр. (на пр. бер. р. Оби) . . . . .	2 "	3	5	—	—	—	—	—	—	1	2	2	3	—
3	Тюнбунакъ юр. (на пр. бер. р. Оби) . . . . .	5 "	9	14	1	3	—	—	—	—	8	11	—	—	—
4	Тебинакъ юр. (при прот. р. Оби) . . . . .	8 "	21	12	1	—	—	—	—	—	18	11	2	1	—
5	Каши юр. (при прот. р. Оби) . . . . .	4 "	11	10	—	—	—	—	—	—	11	9	—	1	—
6	Канасины юр. (при старицѣ р. Оби) . . . . .	6 "	14	15	—	—	—	—	—	—	14	15	—	—	—
7	Ишкины юр. (при старицѣ р. Оби) . . . . .	3 "	8	5	—	—	—	—	—	—	8	5	—	—	—
8	Маргины юр. (при рч. Подъельничной) . . . . .	1 "	2	3	—	—	—	—	—	—	2	3	—	—	—
9	Киндалъ выс. (при рч. Киндалъ и прот. Каргѣ) . . . . .	11 "	33	34	33	34	—	—	—	—	—	—	—	—	—
	<b>Итого . . . . .</b>	<b>41 "</b>	<b>103</b>	<b>101</b>	<b>35</b>	<b>37</b>	—	—	—	—	<b>64</b>	<b>59</b>	<b>4</b>	<b>5</b>	—
XXV	<b>I Парабельская ин. вол. (1 пол.).</b>														
1	Парбы юр. (при р. Оби)	6 "	13	10	1	2	—	—	—	—	12	8	—	—	—
2	Мишкины юр. (при р. Чижанкѣ) . . . . .	3 "	8	9	—	—	—	—	—	—	8	9	—	—	—
3	Чудзникъ заимка (при р. Чижанкѣ) . . . . .	8 "	22	34	22	34	—	—	—	—	—	—	—	—	—
	<b>Итого . . . . .</b>	<b>17 "</b>	<b>43</b>	<b>53</b>	<b>23</b>	<b>36</b>	—	—	—	—	<b>20</b>	<b>17</b>	—	—	—
XXVI	<b>I Парабельская ин. вол. (2 пол.).</b>														
1	Ниволькинакъ юр. (при р. Чижанкѣ) . . . . .	4 "	9	11	—	—	—	—	—	—	8	8	1	3	—

<sup>1)</sup> Подгородно-Пайдушная инор. упр. состоитъ изъ однихъ юртъ Персать (Митькины)

3. Répartition de la population indigène par lieux habités (Suite).

Волости и населенныя мѣста и мѣстоположеніе послѣднихъ. Volostes, lieux habités et leur situation.	Число хозяйствъ. Nombre de ménages.		Налич. населен Population de fait.		Русскіе. Russes.		Коренн. турки (инородцы). Tribus turques indigènes.		Татары (крестьяне). Tatars paysans.		Остяки-самойды. Ostiaks-samoïdes.		Остяки угорскіе. Ostiaks ougriens.		Прочіе. Autres.	
			М.	Ж.	М.	Ж.	М.	Ж.	М.	Ж.	М.	Ж.	М.	Ж.	М.	Ж.
			h.	f.	h.	f.	h.	f.	h.	f.	h.	f.	h.	f.	h.	f.
2	3	4	5	6	7	8	9	10	11	12	13	14	15	16	17	
Вальджи (Кольджи) юр. (при р. Чижапкѣ) . . . . .	3	x.	5	5	—	—	—	—	—	5	5	—	—	—	—	—
Сатилганакъ юр. (при р. Чижапкѣ) . . . . .	5	"	16	8	—	—	—	—	—	16	8	—	—	—	—	—
Колганакъ юр. (при р. Чижапкѣ) . . . . .	3	"	11	5	—	—	—	—	—	11	5	—	—	—	—	—
Сайкуловы юр. (при р. Чижапкѣ) . . . . .	1	"	3	3	1	3	—	—	—	2	—	—	—	—	—	—
Сигатскія (Шибяевы) юр. (при р. Чижапкѣ) . . . . .	1	"	2	1	—	—	—	—	—	2	1	—	—	—	—	—
Пырсовы юр. (при р. Чижапкѣ) . . . . .	1	"	3	1	—	—	—	—	—	3	1	—	—	—	—	—
Турашевы юр. (при р. Чижапкѣ) . . . . .	1	"	2	3	—	—	—	—	—	2	3	—	—	—	—	—
<b>Итого . . . . .</b>	<b>19</b>	<b>"</b>	<b>51</b>	<b>37</b>	<b>1</b>	<b>3</b>	<b>—</b>	<b>—</b>	<b>—</b>	<b>49</b>	<b>31</b>	<b>1</b>	<b>3</b>	<b>—</b>	<b>—</b>	<b>—</b>
<b>II Парабельская ин. вол.</b>																
Сайспаевы юр. (при р. Парабели) . . . . .	10+1	"	22	25	—	—	—	—	—	22	25	—	—	—	—	—
Чарзанакъ (Чарцы) юр. (при р. Парабели) . . . . .	4	"	10	8	—	—	—	—	—	10	8	—	—	—	—	—
Мункулы юр. (при р. Парабели) . . . . .	8	"	17	17	—	—	—	—	—	6	9	11	8	—	—	—
Миронъ Углинъ юр. (при р. Парабели) . . . . .	1	"	3	5	—	—	—	—	—	3	5	—	—	—	—	—
<b>Итого . . . . .</b>	<b>23+1</b>	<b>"</b>	<b>52</b>	<b>55</b>	<b>—</b>	<b>—</b>	<b>—</b>	<b>—</b>	<b>—</b>	<b>41</b>	<b>47</b>	<b>11</b>	<b>8</b>	<b>—</b>	<b>—</b>	<b>—</b>
<b>III Парабельская и III Отдѣльно-Парабельская<sup>1)</sup> ин. вол.</b>																
Зайкины юр. (при протоцѣ р. Оби) . . . . .	12	"	28	29	8	8	—	—	—	20	21	—	—	—	—	—
Минеевичи 1-я юр. (при р. Парабели) . . . . .	1	"	3	1	—	—	—	—	—	3	1	—	—	—	—	—
Минеевичи 2-я юр. (при р. Парабели) . . . . .	3	"	13	10	—	—	—	—	—	12	10	1	—	—	—	—
Момоновы юр. (при р. Парабели) . . . . .	2	"	5	2	—	—	—	—	—	5	2	—	—	—	—	—

<sup>1)</sup> Парабельскую ин. вол. составляютъ селенія подъ №№ 5 и 6 (см. стр. 26) и  
<sup>1)</sup> Отдѣльно-Парабельскую ин. вол.—селенія подъ №№ 1—4.

В. Селенія (кочевья и зимовья) инородцевъ (Прод.).

№	Волости и населенныя мѣста и мѣстоположеніе послѣднихъ. Volostes, lieux habités et leur situation.	Число хозяйствъ. Nombre de ménages.	Налич. населен. Population de fait.		Русскіе. Russes.		Кочевн. турки (инородцы). Tribus turques indigènes.		Татары (крестьяне). Tatars paysans.		Остакко-самойды. Ostiaks-samoïydes.		Остакки угореніе. Ostiaks ougriens.	
			м.	ж.	м.	ж.	м.	ж.	м.	ж.	м.	ж.	м.	ж.
			h.	f.	h.	f.	h.	f.	h.	f.	h.	f.	h.	f.
1	2	3	4	5	6	7	8	9	10	11	12	13	14	15
5	Инкины юр. (на л. бер. р. Оби) . . . . .	8+2 х.	17	17	5	6	—	—	—	—	12	11	—	—
6	Ромашины юр. (при курьѣ л. бер. р. Оби)	7+1 "	12	11	—	—	—	—	—	—	12	11	—	—
	Итого . . .	33+3 "	78	70	13	14	—	—	—	—	64	56	1	—
<b>XXIX IV Парабельская ин. вол.</b>														
1	Невальцевы юр. (при р. Оби) . . . . .	13+1 "	30	32	—	—	—	—	—	—	30	32	—	—
2	Ипокова заимка (на л. бер. р. Оби) . . . . .	1 "	3	1	—	—	—	—	—	—	3	1	—	—
3	Мумышевы юр. (на л. бер. р. Оби) . . . . .	13 "	35	32	1	—	—	—	—	—	34	32	—	—
4	Кюнданакъ юр. (при рч. Кюнгѣ) . . . . .	4 "	6	7	—	—	—	—	—	—	6	7	—	—
5	Покотонакъ юр. (при рч. Кюнгѣ) . . . . .	1 "	3	5	—	—	—	—	—	—	3	5	—	—
6	Чвурги юр. (при рч. Чвурги) . . . . .	5+1 "	17	12	—	—	—	—	—	—	17	12	—	—
7	Ненганакъ юр. (при рч. Ненганакѣ) . . . . .	1 "	3	3	—	—	—	—	—	—	3	3	—	—
8	Заимки частн. лицъ . . . . .	9 "	26	29	26	29	—	—	—	—	—	—	—	—
	Итого . . .	47+2 "	123	121	27	29	—	—	—	—	96	92	—	—
<b>XXX Больше-Провская ин. вол.</b>														
1	Кожация юр. (при старицѣ р. Оби) . . . . .	16 "	38	48	1	1	1	2	—	—	35	45	—	—
2	Старо-Обскія (при старицѣ р. Оби) . . . . .	12 "	35	37	1	1	—	—	—	—	34	36	—	—
3	Сайнаковы юр. (при р. Шегаркѣ) . . . . .	15 "	34	47	3	1	—	—	—	—	31	46	—	—
4	Казырбацкія юр. (при зал. р. Оби Козербакѣ) . . . . .	27+1 "	78	83	11	6	26	12	1	—	40	65	—	—
5	Бровцевы юр. (при р. Оби)	18 "	49	38	19	13	—	—	—	—	29	25	—	—
6	Пѣтуховы юр. (при р. Оби)	16 "	45	55	5	6	—	—	—	—	40	49	—	—
7	Анканчевы (Испечековы) юр. (при р. Оби) . . . . .	8 "	17	17	13	13	1	1	—	—	3	3	—	—
8	Салтыковы юр. (см. I. 2)	— "	—	—	—	—	—	—	—	—	—	—	—	—
	Итого . . .	112+1 "	296	325	53	41	28	15	1	—	212	269	—	—

1) Въ т. ч. 1 полякъ.

## 3. Répartition de la population indigène par lieux habités (Suite).

Волости и населенныя мѣста и мѣстоположеніе послѣднихъ. Volostes, lieux habités et leur situation.	Число хозяйствъ. Nombre de ménages.	Наличи. населен. Population de fait.		Русскіе. Russes.		Корени. тюрки (инородцы). Tribus turques indigènes.		Татары (крестьяне). Tatares paysans.		Остяко-самойды. Ostiaks - samoyèdes.		Остяки-угорскіе. Ostiaks ougriens.		Прочіе. Autres.	
		м.	ж.	м.	ж.	м.	ж.	м.	ж.	м.	ж.	м.	ж.	м.	ж.
		h.	f.	h.	f.	h.	f.	h.	f.	h.	f.	h.	f.	h.	f.
2	3	4	5	6	7	8	9	10	11	12	13	14	15	16	17
<b>XI Мало-Провская ин. вол.</b>															
Тугулинскія юр. (при старицѣ р. Оби) . . . . .	41 х.	107	116	10	10	40	16	—	—	54	89	—	—	3	1
Средне-Саровскія юр. (при рч. Анмѣ) . . . . .	14 "	39	39	9	2	—	—	—	—	30	37	—	—	—	—
Верхне-Саровскія юр. (при рч. Анмѣ) . . . . .	2+1 "	5	7	—	—	—	—	—	—	5	7	—	—	—	—
Усть-Чулымскія юр. (см. V. 1) . . . . .	— "	—	—	—	—	—	—	—	—	—	—	—	—	—	—
Итого . . . . .	57+1 "	151	162	19	12	40	16	—	—	89	133	—	—	3 <sup>1)</sup>	1 <sup>1)</sup>
<b>II Соргулинская (Саргулинская) ин. вол.</b>															
Батраковы (Зарѣчныя) юр. (при р. Оби) . . . . .	13 "	37	36	6	2	31	33	—	—	—	1	—	—	—	—
Кайбасовы юр. (при оз. Кайбасѣ) . . . . .	7 "	22	19	3	2	19	17	—	—	—	—	—	—	—	—
Салтанакскія юр. (при р. Оби) . . . . .	18 "	64	56	22	7	38	47	—	—	2	1	—	—	2	1
Итого . . . . .	38 "	123	111	31	11	88	97	—	—	2	2	—	—	2 <sup>2)</sup>	1 <sup>2)</sup>
<b>III Телеутская ин. упр.</b>															
Больше-Искитимскія юр. (при р. Искитимѣ) . . . . .	46+1 "	152	129	2	1	120	111	30	17	—	—	—	—	—	—
Шалай дер. (при р. Искитимѣ) . . . . .	11+1 "	32	32	1	—	31	32	—	—	—	—	—	—	—	—
Зимниковскія юр. (при р. Искитимѣ) . . . . .	78 "	278	270	1	1	87	93	190	176	—	—	—	—	—	—
Константиновскія юр. (при стар. р. Оби) . . . . .	34 "	81	120	—	—	48	67	15	21	—	—	—	—	18	32
Усть-Искитимъ дер. (при впад. р. Искитима въ Томь) . . . . .	50+5 "	115	133	71	78	44	55	—	—	—	—	—	—	—	—
Тегельдѣевскія юр. (см. XLVII. 2) . . . . .	— "	—	—	—	—	—	—	—	—	—	—	—	—	—	3)
Итого . . . . .	219—7 "	658	684	75	80	330	358	235	214	—	—	—	—	18 <sup>3)</sup>	32

т. ч. 1 полякъ и 1 цыганка.  
т. ч. 2 м. и 1 ж. поляки.  
т. ч. 18 м. и 32 ж. бухарцевъ.

В. Селенія (кочевья и зимовья) инородцевъ (Прод.).

№	Волости п населенныя мѣста и мѣстоположеніе послѣднихъ. Volostes, lieux habités et leur situation.	Число хозяйствъ. Nombre de ménages.	Налич. населен. Population de fait.		Русскіе. Russes.		Корени. турки (инородцы). Tribus turques indigènes.		Татары (крестьяне). Tatars paysans.		Остак-самойды. Ostiaks - samoyèdes.		Остакы угорскіе. Ostiaks ougricns.	
			м. h.	ж. f.	м. h.	ж. f.	м. h.	ж. f.	м. h.	ж. f.	м. h.	ж. f.	м. h.	ж. f.
1	2	3	4	5	6	7	8	9	10	11	12	13	14	15
XXXIV	<b>Темерчинская ин. упр.</b>													
1	Наштаковскія юр. (при р. Оби) . . . . .	38 х.	109	113	10	14	99	99	—	—	—	—	—	—
XXXV	<b>Верхне-Тогурская (Шорубежная) ин. вол.</b>													
1	Испаевы юр. (при старицѣ р. Оби) . . . . .	7 "	14	14	1	6	—	—	—	—	13	8	—	—
2	Канеровы юр. (при р. Оби)	3+1 "	11	6	—	—	—	—	—	—	11	6	—	—
3	Езангины юр. (при р. Оби)	7+1 "	14	20	1	—	—	—	—	—	13	20	—	—
4	Островныя юр. (при р. Оби)	11 "	25	21	1	—	—	—	—	—	24	21	—	—
	<b>Итого . . . . .</b>	<b>28+2 "</b>	<b>64</b>	<b>61</b>	<b>3</b>	<b>6</b>	—	—	—	—	<b>61</b>	<b>55</b>	—	—
XXXVI	<b>Нижне-Тогурская ин. вол.</b>													
1	Тяголовы юр. (на л. бер. р. Оби) . . . . .	6+1 "	19	16	1	—	—	—	—	—	18	16	—	—
2	Иготнины юр. (на пр. бер. р. Оби) . . . . .	8 "	16	21	1	1	—	—	—	—	15	20	—	—
	<b>Итого . . . . .</b>	<b>14+1 "</b>	<b>35</b>	<b>37</b>	<b>2</b>	<b>1</b>	—	—	—	—	<b>33</b>	<b>36</b>	—	—
XXXVII	<b>Тымская ин. в. (1 пол.)</b>													
1	Ачангины юр. (при р. Оби)	4 "	8	6	—	—	—	—	—	—	8	6	—	—
2	Никулкины юр. (при р. Оби) . . . . .	3 "	10	5	—	—	—	—	—	—	10	5	—	—
3	Пергамадзи (Высокій Ярѣ) (при р. Тыми).	1 "	3	—	—	—	—	—	—	—	3	—	—	—
4	Медѣйкины 1-я юр. (при р. Тыми) . . . . .	2 "	7	5	—	—	—	—	—	—	7	5	—	—
5	Неготнины юр. (при р. Тыми) . . . . .	1 "	1	6	—	—	—	—	—	—	1	3	—	—
6	Кулѣвы юр. (при р. Тыми) . . . . .	5 "	20	16	—	—	—	—	—	—	20	16	—	—
7	Чигины юр. (при р. Тыми)	4 "	13	10	—	—	—	—	—	—	9	5	4	—
8	Варганадзины юр. (при р. Тыми) . . . . .	4 "	16	13	—	—	—	—	—	—	16	13	—	—
9	Начеядровы юр. (при р. Тыми) . . . . .	2 "	5	4	—	—	—	—	—	—	5	4	—	—

## 3. Répartition de la population indigène par lieux habités (Suite).

Волости и населенныя мѣста и мѣстоположеніе послѣднихъ. Volostes, lieux habités et leur situation.	Число хозяйствъ. Nombre de ménages.		Наличн. населен. Population de fait.		Русскіе. Russes.		Коренн. тюрки (инородцы). Tribus turques indigènes.		Татары (крестьяне). Tatars paysans.		Остяки-самойды. Ostiaks-samoïyèdes.		Остяки угорскіе. Ostiaks ougriens.		Прочіе. Autres.	
			М.	Ж.	М.	Ж.	М.	Ж.	М.	Ж.	М.	Ж.	М.	Ж.	М.	Ж.
			h.	f.	h.	f.	h.	f.	h.	f.	h.	f.	h.	f.	h.	f.
2	3	4	5	6	7	8	9	10	11	12	13	14	15	16	17	
Напасы 1-я юр. (при р. Тыми) . . . . .	5	х.	13	14	—	—	—	—	—	—	13	14	—	—	—	—
Напасы 2-я юр. (при р. Тыми) . . . . .	4	"	9	8	—	—	—	—	—	—	9	8	—	—	—	—
Кассесъ юр. (при р. Тыми) . . . . .	1	"	4	4	—	—	—	—	—	—	4	4	—	—	—	—
Канапанъ юр. (при р. Тыми) . . . . .	2	"	7	6	—	—	—	—	—	—	7	6	—	—	—	—
Кынбасъ юр. (при р. Тыми) . . . . .	—	+1	"	1	—	—	—	—	—	—	1	—	—	—	—	—
Пыль-карамо юр. (при р. Тыми) . . . . .	2	"	6	2	—	—	—	—	—	—	6	2	—	—	—	—
Лымбель-карамо юр. (при Тыми) . . . . .	3	"	7	2	—	—	—	—	—	—	7	2	—	—	—	—
Тэдэлыгинанъ юр. (при рч. Тэдэлѣ) . . . . .	2	"	5	6	—	—	—	—	—	—	5	6	—	—	—	—
Вольжигинанъ юр. (при рч. Вольжѣ) . . . . .	2	"	3	3	—	—	—	—	—	—	3	3	—	—	—	—
Нюлядры юр. (при р. Тыми) . . . . .	1	"	4	2	—	—	—	—	—	—	4	2	—	—	—	—
Ый-карамо юр. (при р. Тыми) . . . . .	3	"	10	16	—	—	—	—	—	—	10	16	—	—	—	—
Кулгуянъ юр. (при р. Оби)	17	"	39	38	11	9	—	—	—	—	28	29	—	—	—	—
Висковъ Яръ 1-я юр. (при р. Оби) . . . . .	3	"	7	6	7	6	—	—	—	—	—	—	—	—	—	—
Висковъ Яръ 2-я юр. (при р. Оби) . . . . .	6	"	18	17	10	13	—	—	—	—	8	4	—	—	—	—
Итого . . . . .	77	+1	"	216	189	28	28	—	—	—	184	153	4	8	—	—
III Тымская ин. вол. (2 пол.)																
Лобатки юр. (при рч. Лобаткѣ) . . . . .	4	"	13	9	—	—	—	—	—	—	13	9	—	—	—	—
Перфиловна заимка (при р. Оби) . . . . .	2	"	5	4	1	1	—	—	—	—	4	3	—	—	—	—
Чилины юр. (при р. Оби).	6	"	13	7	—	—	—	—	—	—	13	7	—	—	—	—
Пужеевы (Верхнія Казатцы) юр. (при р. Оби)	8	"	24	20	2	2	—	—	—	—	21	16	1	2	—	—
Старыя Казатцы (Нижнія К.) (при р. Оби) . . . . .	14	"	34	31	2	2	—	—	—	—	32	27	—	2	—	—
Итого . . . . .	34	"	89	71	5	5	—	—	—	—	83	62	1	4	—	—

В. Селенія (кочевья и зимовья) инородцевъ (Прод.).

№	Волости и населенныя мѣста и мѣстоположеніе послѣднихъ. Volostes, lieux habités et leur situation.	Число хозяйствъ. Nombre de ménages.	Наличи населен. Population de fait.		Русскіе. Russes.		Коренн. турки (инородцы). Tribus turques indigènes.		Татары (крестьяне). Tatars paysans.		Остяко-самойды. Ostiaks-samoïèdes.		Остяки угорскіе. Ostiaks ougriens.	
			м. h.	ж. f.	м. h.	ж. f.	м. h.	ж. f.	м. h.	ж. f.	м. h.	ж. f.	м. h.	ж. f.
1	2	3	4	5	6	7	8	9	10	11	12	13	14	15
<b>XXXIX Чаинская ин. вол.</b>														
1	Коротковы юр. (при рч. Ягодной) . . . . .	16 х.	30	29	14	11	—	—	—	—	16	18	—	—
2	Абрамкины юр. (при рч. Ягодной) . . . . .	2 "	3	5	—	—	—	—	—	—	3	5	—	—
3	Аргесовъ Мысь юр. (при рч. Ягодной) . . . . .	1 "	1	2	—	—	—	—	—	—	1	2	—	—
4	Костенкины юр. (при р. Чаѣ) . . . . .	9 "	21	21	—	—	—	—	—	—	21	21	—	—
5	Поская юр. (при р. Чаѣ)	3 "	9	8	—	—	—	—	—	—	9	8	—	—
6	Киндяровы (Эзенгуловы) юр. (при р. Чаѣ) . . . . .	4 "	7	8	—	—	—	—	—	—	7	8	—	—
7	Гришкины юр. (при р. Чаѣ)	2 "	5	7	—	—	—	—	—	—	5	7	—	—
8	Пагины юр. (при р. Чаѣ)	5 "	17	12	—	—	—	—	—	—	17	12	—	—
9	Игнашкины юр. (при р. Чаѣ) . . . . .	2 "	6	4	—	—	—	—	—	—	6	4	—	—
10	Пундыгины юр. (при р. Оби) . . . . .	5 "	12	16	—	—	—	—	—	—	12	16	—	—
11	Баранановы юр. (см. ХLI. 1) . . . . .	— "	—	—	—	—	—	—	—	—	—	—	—	—
	того . . . . .	49 "	111	112	14	11	—	—	—	—	97	101	—	—
<b>XI Чатская ин. упр.</b>														
1	Таганскія юр. (при прот. Оби Таганѣ) . . . . .	10+1 "	34	26	12	9	7	6	15	11	—	—	—	—
2	Тохтамышевскія юр. (при рч. Черной) . . . . .	39+3 "	94	107	3	11	55	55	33	39	—	—	—	—
3	Чернорѣченскія юр. (при прот. р. Томи—Черная рч.) . . . . .	41+2 "	96	102	3	1	34	46	24	36	—	—	—	—
4	Барабинскія юр. (на л. бер. рч. Ума, прит. р. Томи) . . . . .	50+1 "	127	125	2	—	107	112	12	8	—	—	—	—
5	Калтайскія юр. (при прот. р. Томи—Панковой).	54 "	139	152	11	7	60	73	68	71	—	—	—	—
6	Кафтанчиковская дер. (при впад. рч. Ума въ Томь)	28+3 "	62	78	21	20	41	58	—	—	—	—	—	—
7	Казанскія юр. (при р. Томи) . . . . .	27+1 "	47	71	1	—	38	53	8	18	—	—	—	—

Центральное архивохранилище  
Музея истории и культуры  
Томской области  
ИСТОРИКО-КУЛЬТУРНОЕ НАСЛЕДИЕ

## C. Répartition de la population indigène par lieux habités (Suite).

Волости и населенныя мѣста и мѣстоположеніе послѣднихъ. Volostes, lieux habités et leur situation.	Число хозяйствъ. Nombre de ménages.	Наличи. населен. Population de fait.		Русскіе. Russes.		Коренн. турки (инородцы). Tribus turques indigènes.		Татары (крестьяне). Tatares (paysans).		Остяко-самойды Ostiaks-samoïèdes.		Остяки угорскіе Ostiaks ougriens.		Прочіе. Autres.	
		м.	ж.	м.	ж.	м.	ж.	м.	ж.	м.	ж.	м.	ж.	м.	ж.
		h.	f.	h.	f.	h.	f.	h.	f.	h.	f.	h.	f.	h.	f.
2	3	4	5	6	7	8	9	10	11	12	13	14	15	16	17
3 Анбалыксія (Курбесъ) юр. (при рч. Уени) . Канатная фабрика, посёлки и заимки . . .	37+ 2х. 4	83 33	101 29	— 33	— 29	39 —	44 —	44 —	57 —	— —	— —	— —	— —	— —	— —
Итого . . .	290+13	715	791	86	77	381	447	204	240	—	—	—	—	44	27
XLI Больше-Чурубаровская ин. вол.															
1 Баранакowy юр. (при р. Оби) . . . . .	22	" 54	60	11	10	—	—	—	—	43	50	—	—	—	—
2 Водяныя юр. (при р. Оби)	7	" 11	12	9	9	—	—	—	—	1	3	—	—	1	—
3 Казагасовы юр. (при р. Оби) . . . . .	8	" 21	18	5	5	—	—	—	—	16	13	—	—	—	—
Итого . . .	37	" 86	90	25	24	—	—	—	—	60	66	—	—	12)	—
LII Мало-Чурубаровская ин. вол.															
1 Сондоровы юр. (при р. Оби)	22	" 52	49	1	—	—	—	—	—	51	49	—	—	—	—
2 Тайзаковы юр. (при р. Оби)	16	" 40	37	—	1	—	—	—	—	40	36	—	—	—	—
3 Тискины юр. (при р. Оби)	6	" 9	11	—	2	—	—	—	—	9	9	—	—	—	—
Итого . . .	44	" 101	97	1	3	—	—	—	—	100	94	—	—	—	—
LIII Больше-Шегарск. ин. вол.															
1 Базанановы юр. (при р. Оби) . . . . .	25+ 2	" 71	59	21	9	47	48	—	1	1	—	—	—	2	1
2 Казырбацкія юр. (см. XXX. 4) . . . . .	—	" —	—	—	—	—	—	—	—	—	—	—	—	—	—
Итого . . .	25+ 2	" 71	59	21	9	47	48	—	1	1	—	—	—	23)	13)

Въ т. ч. 39 м. 27 ж. бухарцевъ, 2 м. киргизовъ, 2 м. башкиръ и 1 полякъ.  
Зувашъ. <sup>2)</sup> Въ т. ч. 1 киргизъ, 1 полякъ и 1 нѣмка.



В. Селенія (кочевья и зимовья) инородцевъ (Прод.).

№	Волости и населенныя мѣста и мѣстоположеніе послѣднихъ. Volostes, lieux habités et leur situation.	Число хозяйствъ. Nombre de ménages.	Наличн. населен. Population de fait.		Русскіе. Russes.		Коренн. турки (инородцы). Tribus turques indigènes.		Татары (крестьяне). Tatares (paysans).		Остяко-самоѣды. Ostiaks-samoyédes.		Остяки угорскіе Ostiaks ougriens.	
			м. h.	ж. f.	м. h.	ж. f.	м. h.	ж. f.	м. h.	ж. f.	м. h.	ж. f.	м. h.	ж. f.
1	2	3	4	5	6	7	8	9	10	11	12	13	14	15
<b>XLIV</b>	<b>Мало-Шегарская ин. вол.</b>													
1	Тресолгайское сел. (при рч. Баксѣ) . . . . .	72+4 х.	196	221	29	42	163	177	3	2	—	—	—	—
2	Кожевникова дер. (при соед. р.р. Баксы съ Шегаркой) . . . . .	45+2 "	139	147	7	10	132	137	—	—	—	—	—	—
3	Елегечева дер. (при р. Шегаркѣ) . . . . .	44 "	124	110	7	5	117	105	—	—	—	—	—	—
4	Черновскій выс. (при рч. Баксѣ) . . . . .	42+1 "	105	124	5	4	99	118	1	2	—	—	—	—
5	Атуза выс. (при р.р. Атузѣ и Шегаркѣ) . . . . .	12 "	35	30	9	8	26	22	—	—	—	—	—	—
6	Черемшанка выс. (при рч. Черемшанкѣ) . . . . .	10+1 "	33	33	12	13	21	20	—	—	—	—	—	—
	<b>Итого . . . . .</b>	<b>225+8 "</b>	<b>632</b>	<b>665</b>	<b>69</b>	<b>82</b>	<b>558</b>	<b>579</b>	<b>4</b>	<b>4</b>	—	—	—	—
<b>XLV</b>	<b>Шепецкая ин. вол.<sup>1)</sup></b>													
1	Былины юр. (при р. Оби)	29 "	79	70	3	1	—	—	—	—	76	69	—	—
2	Амбарскія юр. (при р. Оби) . . . . .	51+1 "	142	132	27	13	—	—	—	—	113	119	—	—
3	Нижне-Саровскія юр. (при р. Анмѣ) . . . . .	9 "	23	21	1	—	—	—	—	—	22	ж	—	—
4	Пароходн. прист. Богословскаго горн. окр. . . . .	1 "	1	2	1	2	—	—	—	—	—	—	—	—
	<b>Итого . . . . .</b>	<b>90+1 "</b>	<b>245</b>	<b>225</b>	<b>32</b>	<b>16</b>	—	—	—	—	<b>211</b>	<b>209</b>	—	—

<sup>1)</sup> См. также юр. №№ V. 1 и XII. 1.<sup>2)</sup> 1 нѣмецъ и 1 еврей.

C. Répartition de la population indigène par lieux habités (Suite).

	2	3	Наличное население. Population de fait.		Русские. Russes.		Коренные туземцы (инородцы). Tribus turques indigènes.	
			4	5	6	7	8	9
Волости и населенныя мѣста и мѣстоположеніе послѣднихъ. Volostes, lieux habités et leur situation.		Число хозяйствъ. Nombre de ménages.						
<b>VI Ячинская ин. упр.</b>								
Арышева дер. (при р.р. Уѣ и Яѣ)		73 хоз.	204	212	8	5	195	206
Жарковское с. (см. LXI. 1) . . . . .		—	—	—	—	—	—	—
Итого . . . . .		73 хоз	204	212	8	5	195	206
<b>VII Эуштинская ин. упр.</b>								
Эуштинскія юр. (при прот. р. Томи).		38+2 "	118	139	3	4	86	113
Тегельдѣевскія юр. (при прот. р. Томи).		23 "	67	56	7	5	5	5
Горбуновскія юр. (при р.р. Мурашкинѣ и Томи) . . . . .		15 "	52	44	10	5	42	39
Парох. прист. Трапезникова и К <sup>0</sup> .		13+13 "	44	15	44	15	—	—
Стеклодѣл. заводъ Королева . . . . .		50 "	127	128	120	124	—	—
Итого . . . . .		139+15 "	408	382	184	153	133	157
<i>Селенія русскихъ вол. со значительн. нерусск. населеніемъ.</i>								
<b>III Богородская вол.</b>								
Въ т. ч.:								
Богородское сел. (при р. Оби) . . . . .		1 учр. 212+6 "	514	470	470	439	31	28
<b>X Елгайская вол.</b>								
Въ т. ч.:								
Воробьева дер. (при рч. Тоѣ) . . . . .		70+1 "	145	172	124	153	—	—
<b>L Ишимская вол.</b>								
Въ т. ч.:								
Ишимъ, сел. (при р. Яѣ) . . . . .		4 " 297+15 "	762	792	713	734	—	—
Мало-Жирова дер. (при рч. Улататѣ).		87 "	282	291	270	273	—	—
<b>LI Кайлинская вол.</b>								
Въ т. ч.:								
Глядень, дер. (при рч. Инѣ) . . . . .		31 "	87	106	51	61	36	45
Шубина (Мурлыткина), дер. (при рч. Изылахѣ) . . . . .		46 "	108	124	78	89	30	35
Шумиловна (Сумцова), дер. (при рч. Канарбугѣ) . . . . .		50+2 "	128	138	38	37	90	101
Вассина дер. (при рч. Изылахѣ) . . . . .		106+3 "	307	329	185	192	122	137
Ачинская дер. (при р.р. Ачѣ и Сосновкѣ)		79+1 "	205	226	144	158	60	68

## 1. Томскій округъ.

В. Насел. пункты со значит. % не русскихъ жителей (Прод.).

№	Бухарцы. Boukhares.		Киргизы. Kirghises.		Чуваши. Tchouvaches		Татары. Tatares.		Остак-самобды Ostiaks-samoû- des.		Остак-угорскіе Ostiaks ougriens.		Пермяк. Permians		Мордва. Mordvines.		Эсты. Esthes.		Поляки. Polonais.		Латыши. Lettes.		Нѣмцы. Allemands.		Цыгане. Bohémiens.		Евреи. Juifs.		Прочіе. M. h.	
	м. h.	ж. f.	м. h.	ж. f.	м. h.	ж. f.	м. h.	ж. f.	м. h.	ж. f.	м. h.	ж. f.	м. h.	ж. f.	м. h.	ж. f.	м. h.	ж. f.	м. h.	ж. f.	м. h.	ж. f.	м. h.	ж. f.	м. h.	ж. f.	м. h.	ж. f.		
1	10	11	12	13	14	15	16	17	18	19	20	21	22	23	24	25	26	27	28	29	30	31	32	33	34	35	36	37	38	
XLVI																														
I																				1	1									
2																				1	1									
XLVII																														
I	10	10					16	12																						
2							35	37					14	6																
3																														
4																														
5							4	2												3	2									
	10	10					55	51					14	6						3	2									
XLVIII																														
I																				11	3	1		1						
XLIX																														
I					2		13	13									1			3				2		1	5			
L																														
I					1		1	5	8						2	1			13	12			1		23	29	3	7		
2																		12	18											
LI																														
I																														
2																														
3																														
4																														
5																					1									

1) Башкиры.

## C. Répartition de la population non russe par lieux habités (Suite).

№	Волости и населенные мѣста и мѣстоположеніе послѣднихъ. Volostes, lieux habités et leur situation.	Число хозяйствъ. Nombre de ménages.	Наличное населеніе. Population de fait.		Русскіе. Russes.		Коренн. туземн. (инородцы). Tribus turques indigènes.		
			м. h.	ж. f.	м. h.	ж. f.	м. h.	ж. f.	
			4	5	6	7	8	9	
LIII	<b>Кривошековская вол.</b>								
	Въ т. ч.:								
1	Плотникова дер. (при р. Инѣ) . . . . .	70	хозяйствъ.	212	205	171	170	—	—
2	Быкова дер. (при рч. Ельцовкѣ) . . . . .	23	"	61	80	36	50	25	30
LIV	<b>Ново-Кусковская вол.</b>								
	Въ т. ч.:								
1	Троице-Пышкинское сел. (при р.р. Чулымѣ и Куендатѣ) . . . . .	74	"	228	196	135	119	80	66
2	Боровая дер. (Куяновы юр.) (при р. Чулымѣ) . . . . .	22	"	55	56	33	40	21	16
LV	<b>Нелюбинская вол.</b>								
	Въ т. ч.:								
1	Березкина дер. (при рч. Порося) . . . . .	94+1	"	273	266	198	209	—	—
LVI	<b>Николаевская вол.</b>								
	Въ т. ч.:								
1	Больше-Брагина дер. (на л. бер. Оби)	55	"	158	158	140	142	17	16
2	Рыбалова дер. (при р. Шегаркѣ) . . . . .	80	"	103	114	78	105	18	2
3	Молчановское сел. (при р. Оби) . . . . .	102	"	281	269	254	249	—	—
LVII	<b>Парабельская вол.</b>								
	Въ т. ч.:								
1	Тымское сел. (при р. Оби) . . . . .	37+2	"	124	103	107	93	—	—
LIX	<b>Семилужная вол.</b>								
	Въ т. ч.:								
1	Воронина дер. (при прудѣ) . . . . .	53+1	"	139	141	84	87	—	—
2	Рѣжица пос. (при рч. Сарлѣ) . . . . .	13	"	30	22	2	2	—	—
3	Сухорѣченскій пос. (при рч. Сухой) . . . . .	68	"	163	174	129	154	—	—
4	Ново-Архангельскій пос. (при рч. Кир- гизкѣ) . . . . .	54	"	99	140	54	83	—	—
5	Больше-Кускова дер. (при рч. Киргизкѣ)	40+2	"	84	95	61	64	—	—
6	Кузовлева дер. (при рч. Б. Киргизкѣ)	13+8	"	311	286	277	271	—	—
7	Михайловскій пос. (при рч. Таловкѣ)	19	"	52	47	7	1	—	—
8	Нудрова дер. (при рч. Чёрной) . . . . .	45+2	"	122	94	92	78	—	—

В. Насел. пункты со значит. % не русскихъ жителей (Прод.).

№	Бухарцы. Boukhares.		Киргизы. Kirghises.		Чуваши. Tchouvaches.		Татары. Tatares.		Остяко-самоды. Ostiaks samoû- des.		Остяки угорские. Ostiaks ougriens.		Пермяки. Permiens.		Мордва. Mordvines.		Эсты. Esthes.		Поляки. Polonais.		Латыши. Lettes.		Нѣмцы. Allemands.		Цыгане. Bohémiens.		Евреи. Juifs.		Прочіе. M h	
	м. h.	ж. f.	м. h.	ж. f.	м. h.	ж. f.	м. h.	ж. f.	м. h.	ж. f.	м. h.	ж. f.	м. h.	ж. f.	м. h.	ж. f.	м. h.	ж. f.	м. h.	ж. f.	м. h.	ж. f.	м. h.	ж. f.	м. h.	ж. f.	м. h.	ж. f.		
1	10	11	12	13	14	15	16	17	18	19	20	21	22	23	24	25	26	27	28	29	30	31	32	33	34	35	36	37	38	
LIII																														
1															41	35														
2																														
LIV																				11	10									
1																														
2																							1							
LV																					2									
1					1	1	67	50																						
LVI																														
1																					1									
2																					2									
3											1										8					5	6			
LVII																														
1																														
LIX																														
1																														
2																														
3																														
4																														
5					41	53																								
6															21	30														
7																					33	9								2
8																						1	42	41						1
																						30	16							

## C. Répartition de la population non russe par lieux habités (Suite).

	Волости и населенныя мѣста и мѣстоположеніе послѣднихъ. Volostes, lieux habités et leur situation.	Число хо- зяйствъ. Nombre de ménages.	Наличное населеніе. Population de fait.		Русскіе. Russes.		Коренныя турки (инородцы). Tribus turques indigènes.		
			м. h.	ж. f.	м. h.	ж. f.	м. h.	ж. f.	
			2	3	4	5	6	7	8
LX	<b>Спасская вол.</b>								
	Въ т. ч.:								
	Яй-Бобровка, дер. . . . .	29	хоз.	93	82	71	56	—	—
	Таловскій пос. (при рч. Таловкѣ) . . . .	17	"	44	49	—	—	—	—
	Витебская дер. (при рч. Басандайкѣ) . . . .	19	"	41	50	25	33	—	—
LXI	<b>Суджанская вол.</b>								
	Въ т. ч.:								
	Жарковское сел. (при р. Яѣ) . . . . .	123+	4 "	334	357	252	287	38	34
	Марьевка (Мордвинская), дер. (при р. Яѣ) . . . .	96	"	279	268	119	151	—	—
LIII	<b>Уртамская вол.</b>								
	Въ т. ч.:								
	Батурина дер. (при впад. р. Уени въ Обь) . . . . .	132+	4 "	405	375	347	336	14	6
	Ересна, дер. (при рч. Ереснѣ) . . . . .	30+	1 "	84	85	72	66	—	—
	Чилинское сел. (при рч. Чилинушкѣ) . . . . .	158+	7 "	341	416	324	406	—	—
LIV	<b>Чаусская вол.</b>								
	Въ т. ч.:								
	Сидоровскій засѣл. (при рч. Вьюнѣ) . . . . .	198	"	534	528	248	271	—	—
XV	<b>Зимовья, заимки, поселенія, фабрики и проч. на казенной и част- ной землѣ.</b>								
	Въ т. ч.:								
	Пасѣки и заимки на аренд. каз. землѣ въ Чулымской тайгѣ . . . . .	159	"	438	440	393	393	—	—
	Березовая рѣчка, засѣлокъ (заимки) . . . . .	34	"	79	84	—	—	—	—
	Ново-Николаевскій пос. на зем. Каб. Его Вел. . . . .	1558+	15 "	4483	3992	4286	3844	19	20
XVI	<b>Полоса вдоль Сибирск. жел. дор.</b>								
	Въ т. ч.								
	Станціи: Обь, Сокуръ, Ояшь, Болотная, Томскъ и друг., Тайга съ посѣлкомъ, будки, казармы и проч. отъ 3—250 в. (Средне-Сиб. жел. дор.) . . . . .	795+	89 "	2902	1775	2630	1678	3	2
	Станціи: Камышенка, Кривощекково, при- стань Обь, казармы и проч. отъ 1257—1292 в. (Зап.-Сибирской ж. д.) . . . . .	193+	100 "	527	385	482	365	—	—

В. Населенные пункты со значительн. % не русскихъ жителей (Прод.)

С. Répartition de la population non russe par lieux habités (Suite).

№	Бухарцы. Boukhares.		Киргизы. Kirghises.		Чуваши. Tchouvaches.		Татары. Tatars.		Остяки-самойды Ostiaks-samoïde- des.		Остяки угорские Ostiaks ougriens		Пермяки. Permieus.		Мордва. Mordvines.		Эсты. Esthes.		Поляки. Polonais.		Латыши. Lettes.		Нѣмцы. Allemands.		Цыгане. Bohémiens.		Евреи. Juifs.		Прочие. M.
	м. h.	ж. f.	м. h.	ж. f.	м. h.	ж. f.	м. h.	ж. f.	м. h.	ж. f.	м. h.	ж. f.	м. h.	ж. f.	м. h.	ж. f.	м. h.	ж. f.	м. h.	ж. f.	м. h.	ж. f.	м. h.	ж. f.	м. h.	ж. f.	м. h.	ж. f.	
1	10	11	12	13	14	15	16	17	18	19	20	21	22	23	24	25	26	27	28	29	30	31	32	33	34	35	36	37	38
LX																													
1					22	26																							
2																	7	8					37	41					
3																			16	17									
LXI																													
1							1	38	31						1				5	4									
2															151	108			9	9									
LXIII																													
1								38	27										2						3	4			
2								12	19																				
3								16	10										1										
LXIV																													
1					135	134	2								137	117										12	6		
LXV																													
1															40	40			5	7									
2								79	84																				
3					1	1	28	13	1				28	28	47	40			39	21	1	1	7	5			29	30	
LXVI																													
1			1		4	1	11	2					1	4	16	11	27	12	103	30	22	30	15				14	11	
2								1											4	4	28	8	1	3	3		6	5	

В.а. Распределение инородцевъ по языку и по мѣсту приписки.


Répartition de la population indigène, d'après sa langue et son domicile.

Языкѣ. Langue.	Инор. волости (управы) и насел. мѣста. Volostes et lieux habités.
1	2
<p>I. Коренные тюрки. Томскій яз.=102 м. 101 ж.</p>	<p>I. Коренные тюрки. Больше-Аргунская ин. упр. №№ 1 (64—68); 2 (33—29)= =97 м. 97 ж. Больше-Байгульская Чулымская ин. упр. № 2 (5—4)= =5 м. 4 ж.</p>
<p>II. Коренные тюрки. Томскій яз.=60 м. 77 ж.</p>	<p>II. Коренные тюрки. Больше-Байгульская-Обская ин. упр.=59 м. 76 ж. Мало-Шегарская ин. упр.=1 м. 1 ж.</p>
<p>III. Коренные тюрки. Томскій яз.=88 м. 92 ж.</p>	<p>III. Коренные тюрки. Больше-Байгульская Чулымская ин. упр. №№ 1 (61—59); 2 (4—10); 3—4 (9—9)=74 м. 78 ж. Больше-Каргачинская ин. упр. №№ 1 (3—2); 2 (11—12)= =14 м. 14 ж.</p>
<p>IV. Коренные тюрки. Томскій яз.=79 м. 59 ж.</p>	<p>IV. Коренные тюрки. Больше-Байгульская Чулымская ин. упр. №№ 1 (5—5); 3 (19—13)=24 м. 18 ж. Мало-Байгульская Чулымская ин. упр. №№ 1 (19—12); 2 (9—7); 3 (16—12)=44 м. 31 ж. Больше-Каргачинская ин. упр. №№ 1 (5—4); 2 (4—3); 3 (2—3)=11 м. 10 ж.</p>
<p>V. Коренные тюрки. Яко-самоѣдск. нар.=4 м. 1 ж.</p>	<p>V. Коренные тюрки. Больше-Каргачинская ин. упр. №№ 2 (3—1); 5 (1—)= 4 м. 1 ж.</p>
<p>Самоѣды (Остяки). Яко-самоѣдск. нар. №№ 1 4—13); 2 (3—6); 3 (6—11); (5—2); 5 (1—); 6 (3—2); (10—5)=42 м. 39 ж.</p>	<p>Самоѣды (Остяки). Больше-Байгульская Чулымская Остяцкая ин. вол. №№ 1 (6—5); 2 (2—3); 3 (6—9); 4 (6—3); 6 (3—2); 7 (7—3)= =30 м. 25 ж.</p>



В.а. Распредѣленіе инородцевъ по языку и по мѣсту приписки (Прод.)

<p>Языкъ. Langue.</p>	<p>Инор. волости управы и насел. мѣста. Volostes et lieux habités.</p>
1	2
<p>Русскій яз. №№ 2 (-1); 4 (1-1); 5 (-2); 7 (-1) = 1 м. 5 ж.</p>	<p>Мало-Байгульская Чулымская Остяцкая ин. вол. № 7 (-1) = 1 ж. Кортульская ин. вол. № 7 (2-) = 2 м. Больше-Провская ин. вол. №№ 2 (1-3); 3 (-2) = 1 м. 5 ж. Мало-Провская ин. вол. № 1 (4-4) = 4 м. 4 ж. Шепецкая ин. вол. №№ 1 (3-4); 2 (-1); 5 (1-2); 7 (1-2) = 5 м. 9 ж. Неуказанн. ин. вол. № 1 (1-) = 1 м.</p>
<p>VI. Коренные тюрки.</p>	<p>VI. Коренные тюрки.</p>
<p>Остяко-самоѣдск. нар. № 1 (2-3) = 2 м. 3 ж. Русскій яз. №№ 2 (2-2); 5 (3-) = 5 м. 2 ж.</p>	<p>Больше-Каргачинская ин. упр. №№ 1-2 (4-5); 5 (3-) = 7 м. 5 ж.</p>
<p>Самоѣды (Остяки).</p>	<p>Самоѣды (Остяки).</p>
<p>Остяко-самоѣдск. нар. = 19 м. 22 ж. Русскій яз. № 5 (1-1) = 1 м. 1 ж.</p>	<p>Больше-Байгульская Чулымская Остяцкая ин. вол. (-1) = 1 ж. Мало-Байгульская Чулымская Остяцкая ин. вол. 1 (-1); 2 (1-5); 3 (1-4); 4 (5-4); 5 (11-7) = 18 м. 21 ж. Шепецкая ин. вол. № 5 (1-1) = 1 м. 1 ж. Неуказанн. ин. вол. № 2 (1-) = 1 м.</p>
<p>VII. Самоѣды (Остяки).</p>	<p>VII. Самоѣды (Остяки).</p>
<p>Остяко-самоѣдск. нар. = 1 м. 8 ж.</p>	<p>Верхне-Подгородная ин. вол. № 22 (1-) = 1 м. I Парабельская (2 пол.) ин. вол. № 17 (-1) = 1 ж. Лариатская ин. вол. №№ 14 (-1); 16 (-2); 21 (-2) (-1); 26 (-1) = 7 ж.</p>
<p>Остяки (угорскіе). Остяцкій яз. = 308 м. 278 ж.</p>	<p>Остяки (угорскіе). Вась-юганская ин. вол. = 308 м. 278 ж.</p>
<p>VIII. Самоѣды (Остяки).</p>	<p>VIII. Самоѣды (Остяки).</p>
<p>Остяко-самоѣдск. нар. = 29 м. 29 ж.</p>	<p>Ишталовская ин. вол. = 29 м. 29 ж.</p>



partition de la population indigène d'après sa langue et son domicile (Suite).

Языкъ. Langue.	Иноп. волости управы и населен. мѣста. Volostes et lieux habités.
1	2
IX. Коренные тюрки.	IX. Коренные тюрки.
Ий яз.=196 м. 193 ж.	Больше-Байгульская Чулымская ин. упр. №№ 1 (16—12); 2 (8—9); 5 (5—8); 7 (4—2)=33 м. 31 ж.
	Мало-Байгульская Чулымская ин. упр. №№ 1 (3—5); 2 (15—20); 5 (5—3)=23 м. 28 ж.
	Больше-Каргачинская ин. упр. №№ 1 (20—18); 2 (45—50); 3 (16—7); 4 (8—4); 5 (20—19); 6 (2—2); 7 (21—27)= =132 м. 127 ж.
	Кизильдѣвская (2 пол.) ин. упр. (Мар. окр.) № 1 (3—2)=3 м. 2 ж.
X. Самоѣды (Остяки).	X. Самоѣды (Остяки).
О-самоѣдск. нар. = 57 м.	Обско-Тутальская ин. вол. № 2 (5—5)=5 м. 5 ж.
	Кашкинская ин. вол.=55 м. 49 ж.
	Няньжинская ин. вол. № 1 (2—)=2 м.
XI. Самоѣды (Остяки).	XI. Самоѣды (Остяки).
О-самоѣдск. нар. = 36 м.	Киргѣвская ин. упр.=37 м. 26 ж.
Ий яз. № 1 (1—)=1 м.	
XII. Самоѣды (Остяки).	XII. Самоѣды (Остяки).
О-самоѣдск. нар.=140 м.	Больше-Байгульская Чулымская Остяцкая ин. вол. №№ 1 (3—3); 7 (8—8); 8 (7—4)=18 м. 15 ж.
Ий яз. № 7 (18—20)=18 м.	Кортульская ин. вол. №№ 1 (18—18); 2 (5—3); 3 (30—23); 4 (13—11); 5 (5—3); 6 (22—18); 7 (22—16); 8 (13—9)= 128 м. 101 ж.
	Больше-Провская ин. вол. № 7 (1—)=1 м.
	Тымская (2 пол.) ин. вол. 8 (1—1)=1 м. 1 ж.
	Шепецкая ин. вол. №№ 1 (6—5); 4 (—1); 7 (—2)=6 м. 8 ж.
	Чанская ин. вол. №№ 1 (—1); 3 (3—); 5 (1—)=4 м. 1 ж.
Остяки (угорскіе). Ий яз.=2 м. 3 ж.	Неуказанн. ин. вол. № 3 (—1)=1 ж.  Остяки (угорскіе). Вась-юганская ин. вол.=2 м. 3 ж.

В.а. Распредѣленіе инородцевъ по языку и по мѣсту приписки (Прод.)

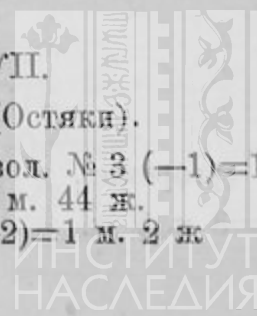
Языкь. Langue.	Инор. волости (управы) и насел. мѣста Volostes et lieux habités.
<p style="text-align: center;">1</p> <p style="text-align: center;">XIII. Коренные тюрки.</p> <p>Тюркскій (Татарскій) яз. № 1 (75—94)=75 м. 94 ж. Русскій яз. №№ 1 (2—); 2—4 (169—166)=171 м. 166 ж.</p> <p style="text-align: center;">XIV. Коренные тюрки.</p> <p>Русскій яз.=260 м. 275 ж.</p> <p style="text-align: center;">XV. Самоѣды (Остяки).</p> <p>Остяко-самоѣдск. нар.=47 м. 44 ж. Остяцкій (угорскій) яз. №№ 7 (9—9); 10 (7—13)=16 м. 22 ж.</p> <p style="text-align: center;">Остяки (угорскіе).</p> <p>Остяцкій яз.=1 м. 1 ж.</p> <p style="text-align: center;">XVI. Самоѣды (Остяки).</p> <p>Остяко-самоѣдск. нар.=24 м. 33 ж.</p> <p style="text-align: center;">XVII. Самоѣды (Остяки).</p> <p>Остяко-самоѣдск. нар.=64 м. 61 ж.</p> <p style="text-align: center;">XVIII. Самоѣды (Остяки).</p> <p>Остяко-самоѣдск. нар.=69 м. 58 ж.</p>	<p style="text-align: center;">2</p> <p style="text-align: center;">XIII. Коренные тюрки.</p> <p>Мало-Корюковская ин. упр. №№ 1 (77—94); 2 (70—4 (66—58)=213 м. 223 ж. Обско-Тутальская ин. вол. № 2 (33—37)=33 м. 37 ж.</p> <p style="text-align: center;">XIV. Коренные тюрки.</p> <p>Кумышская (1 пол.) ин. упр.=260 м. 275 ж.</p> <p style="text-align: center;">XV. Самоѣды (Остяки).</p> <p>Верхне-Подгородная ин. вол. №№ 2 (1—2); 6 (—2)=1 м. I Парабельская (2 пол.) ин. вол. №№ 1 (2—1); 8 (—)=2 м. 2 ж. Тымская (1 пол.) ин. вол. № 10 (—4)=4 ж. Лариатская ин. вол.=60 м. 56 ж.</p> <p style="text-align: center;">Остяки (угорскіе).</p> <p>Вась-юганская ин. вол. №№ 4 (1—); 9 (—1)=1 м. 1 ж.</p> <p style="text-align: center;">XVI. Самоѣды (Остяки).</p> <p>Ларпинская ин. вол.=24 м. 33 ж.</p> <p style="text-align: center;">XVII. Самоѣды (Остяки).</p> <p>Лелькинская ин. вол.=64 м. 61 ж.</p> <p style="text-align: center;">XVIII. Самоѣды (Остяки).</p> <p>Кашкинская ин. вол. № 1 (1—)=1 м. Няньжинская ин. вол.=68 м. 58 ж.</p>

Partition de la population indigène d'après sa langue et son domicile (Suite).

Языкъ. Langue.	Ипор. волости (управы) и населен. мѣста. Volostes et lieux habités.
1	2
<p>XIX. Коренные тюрки. тюркскій яз.=272 м. 292 ж.</p>	<p>XIX. Коренные тюрки. Обско-Тутальская ин. вол.=272 м. 292 ж.</p>
<p>Самоѣды (Остяки). самоѣдско-самоѣдск. нар.=1 ж.</p>	<p>Самоѣды (Остяки). Неуказанн. ин. вол.=1 ж.</p>
<p>XX. Самоѣды (Остяки). самоѣдско-самоѣдск. нар.=114 м. 1 ж.</p>	<p>XX. Самоѣды (Остяки). Пиковская ин. вол.=114 м. 104 ж.</p>
<p>XXI. Самоѣды (Остяки). самоѣдско-самоѣдск. нар.=20 м. 8 ж.</p>	<p>XXI. Самоѣды (Остяки). Ишталовская ин. вол. № 2 (2-1)=2 м. 1 ж. Питкинская ин. вол. №№ 1 (7-1); 2 (11-7)=18 м. 8 ж.</p>
<p>XXII. Самоѣды (Остяки). самоѣдско-самоѣдск. нар.=61 м. 8 ж.</p>	<p>XXII. Самоѣды (Остяки). Ларпинская ин. вол. № 1 (1-3)=1 м. 3 ж. Верхне-Подгородная ин. вол.=60 м. 49 ж.</p>
<p>XXIII. Самоѣды (Остяки). самоѣдско-самоѣдск. нар.=67 м. 8 ж.</p>	<p>XXIII. Самоѣды (Остяки). Верхне-Подгородная ин. вол. №№ 3 (-3); 5 (-1)=4 ж. Нижне-Подгородная (1 пол.) ин. вол. №№ 1-2 (21-23); 3 (19-26); 4 (9-5); 5 (16-21)=65 м. 75 ж. Нижне-Подгородная (2 пол.) ин. вол. № 5 (1-4)=1 м. 4 ж. Лариатская ин. вол. № 2 (1-2)=1 м. 2 ж.</p>
<p>Остяки (угорскіе). угорскій яз.=3 м. 2 ж.</p>	<p>Остяки (угорскіе). Вась-юганская ин. вол. № 4 (3-2)=3 м. 2 ж.</p>

В.а. Распредѣленіе инородцевъ по языку и по мѣсту приписки (Прод.)

Языкь. Langue.	Инор. волости (управы) и насел. мѣста. Volostes et lieux habités.
1	2
<p>XXIV. Самоѣды (Остяки). Остяко-самоѣдск. нар. = 64 м. 59 ж.</p> <p>Остяки (угорскіе). Остяцкій яз. = 5 м. 5 ж.</p>	<p>XXIV. Самоѣды (Остяки). Верхне-Подгородная ин. вол. № 4 (-2) = 2 ж. Парабельская I ин. вол. №№ 4 (-1); 6 (4-3); 7 (4-2) 8 м. 6 ж. Верхне-Тогурская ин. вол. № 6 (-1) = 1 ж. Нижне-Подгородная и Подгородно-Пайдушная ин. вол. № 1 (2-3); 2 (1-2); 3 (8-11); 4 (18-8); 5 (10- 6 (10-10); 7 (4-3); 8 (2-3) = 55 м. 48 ж. Лариатская ин. вол. №№ 5 (1-1); 6 (-1) = 1 м. 2 ж.</p>
<p>XXV. Самоѣды (Остяки). Остяко-самоѣдск. нар. = 20 м. 17 ж.</p>	<p>XXV. Самоѣды (Остяки). Верхне-Подгородная ин. вол. № 1 (-1) = 1 ж. I Парабельская (1 пол.) ин. вол. = 20 м. 16 ж.</p>
<p>XXVI. Самоѣды (Остяки). Остяко-самоѣдск. нар. = 49 м. 31 ж.</p>	<p>XXVI. Самоѣды (Остяки). I Парабельская (2 пол.) ин. вол. = 49 м. 31 ж.</p>
<p>Остяки (угорскіе). Остяцкій яз. = 1 м. 3 ж.</p>	<p>Остяки (угорскіе). Вась-юганская ин. вол. = 1 м. 3 ж.</p>
<p>XXVII. Самоѣды (Остяки). Остяко-самоѣдск. нар. = 41 м. 47 ж.</p>	<p>XXVII. Самоѣды (Остяки). I Парабельская (1 пол.) ин. вол. № 3 (-1) = 1 ж. II Парабельская ин. вол. = 40 м. 44 ж. Лариатская ин. вол. № 3 (1-2) = 1 м. 2 ж.</p>



Partition de la population indigène d'après sa langue et son domicile (Suite).

Языкъ. Langue.	Игор. волости (управы) и насел. мѣста. Volostes et lieux habités.
1	2
<p>Остяки (угорскіе). Остякій яз.=11 м. 8 ж.</p>	<p>Остяки (угорскіе). Вась-юганская ин. вол. № 3 (11—8)=11 м. 8 ж.</p>
<p>XXVIII. Самоѣды (Остяки). Мало-самоѣдск. нар. = 64 м. Остякій яз. № 6 (—1)=1 ж.</p>	<p>XXVIII. Самоѣды (Остяки). III Парабельская и Отд.-III Парабельская ин. вол.=64 м. 56 ж.</p>
<p>Остяки (угорскіе). Остякій яз.=1 м.</p>	<p>Остяки (угорскіе). Вась-юганская ин. вол.=1 м.</p>
<p>XXIX. Самоѣды (Остяки). Мало-самоѣдск. нар. = 96 м. Остякій яз.</p>	<p>XXIX. Самоѣды (Остяки). IV Парабельская ин. вол.=96 м. 92 ж.</p>
<p>XXX. Коренные тюрки. Остякій (татарскій) яз. № 4 (—6)=21 м. 6 ж. Мало-самоѣдск. нар. № 7 (—1)=1 м. 1 ж. Остякій яз. №№ 1 (1—2); 4 (—6)=6 м. 8 ж.</p>	<p>XXX. Коренные тюрки. Соргулинская ин. вол. №№ 1 (1=2); 4 (—1)=1 м. 3 ж. Больше-Шегарская ин. упр. № 4 (5—5)=5 м. 5 ж. Мало-Шегарская ин. вол. № 7 (1—1)=1 м. 1 ж. Неуказани. ин. упр. № 4 (21—6)=21 м. 6 ж.</p>
<p>Самоѣды (Остяки). Мало-самоѣдск. нар. №№ 6 (—49); 7 (3—2)=43 м. 51 ж. Остякій яз. №№ 1—5 (169—217); (—1)=169 м. 218 ж.</p>	<p>Самоѣды (Остяки). Мало-Байгульская Чулымская Остяцкая ин. вол. № 6 (10—8)=10 м. 8 ж. Больше-Провская ин. вол. №№ 1—5 (169—217); 6 (27—37); 7 (1—2)=197 м. 256 ж. Мало-Провская ин. вол. № 6 (2—4)=2 м. 4 ж. Шепецкая ин. вол. № 7 (2—1)=2 м. 1 ж. Неуказани. ин. вол. № 6 (1—)=1 м.</p>

В.а. Распредѣленіе инородцевъ по языку и по мѣсту приписки (Прод.)

<p>Языкѣ.</p> <p>Langue.</p>	<p>Инор. волости (управы) и насел. мѣста.</p> <p>Volostes et lieux habités.</p>
1	2
<p>XXXI.</p> <p>Коренные тюрки.</p> <p>Тюркскій (татарскій) яз. = = 40 м. 16 ж.</p>	<p>XXXI.</p> <p>Коренные тюрки.</p> <p>Неуказанн. ин. упр. = 40 м. 16 ж.</p>
<p>Самоѣды (Остяки).</p> <p>Остяко-самоѣдск. нар. №№ 2—3 (35—44) = 35 м. 44 ж. Русскій яз. № 1 (54—89) = = 54 м. 89 ж.</p>	<p>Самоѣды (Остяки).</p> <p>Мало-Провская ин. вол. = 89 м. 133 ж.</p>
<p>XXXII.</p> <p>Коренные тюрки.</p> <p>Тюркскій (татарскій) яз. №№ 2—3 (57—64) = 57 м. 64 ж. Русскій яз. № 1 (31—33) = 31 м. 33 ж.</p>	<p>XXXII.</p> <p>Коренные тюрки.</p> <p>Соргулинская ин. вол. = 88 м. 97 ж.</p>
<p>Самоѣды (Остяки).</p> <p>Остяко-самоѣдск. нар. № 3 (2—) = 2 м. Русскій яз. №№ 1 (—1); 3 (—1) = 2 ж.</p>	<p>Самоѣды (Остяки).</p> <p>Больше-Провская ин. вол. № 3 (—1) = 1 ж. Мало-Провская ин. вол. № 1 (—1) = 1 ж. Чанская ин. вол. № 3 (2—) = 2 м.</p>
<p>XXXIII.</p> <p>Коренные тюрки.</p> <p>Тюркскій (татарскій) яз. №№ 1 (105—92); 3 (83—90); 4 (48— 67) = 236 м. 249 ж. Русскій яз. №№ 1 (15—19); 2 (31—32); 3 (4—3); 5 (44— 55) = 94 м. 109 ж.</p>	<p>XXXIII.</p> <p>Коренные тюрки.</p> <p>Телеутская ин. упр. = 325 м. 350 ж. Неуказанн. ин. упр. №№ 4 (3—4); 5 (2—4) = 5 м. 8 ж.</p>
<p>Бухарцы.</p> <p>Татарскій яз. № (18—32) = 18 м. 32 ж.</p>	



partition de la population indigène d'après sa langue et son domicile (Suite).

<p>Языкѣ.</p> <p>Langue.</p>	<p>Иноп. волости (управы) и насел. мѣста.</p> <p>Volostes et lieux habités.</p>
1	2
<p>XXXIV.</p> <p>Коренные тюрки.</p> <p>Турк. яз.=99 м. 99 ж.</p>	<p>XXXIV.</p> <p>Коренные тюрки.</p> <p>Темерчинская ин. упр.=99 м. 99 ж.</p>
<p>XXXV.</p> <p>Самоѣды (Остяки).</p> <p>Самоѣдск. нар.=55 м. 55 ж.</p> <p>Турк. яз. № 4 (6-6)=6 м. 6 ж.</p>	<p>XXXV.</p> <p>Самоѣды (Остяки).</p> <p>Верхне-Тогурская ин. вол.=61 м. 55 ж.</p>
<p>XXXVI.</p> <p>Самоѣды (Остяки).</p> <p>Самоѣдск. нар.=33 м. 33 ж.</p>	<p>XXXVI.</p> <p>Самоѣды (Остяки).</p> <p>Нижне-Тогурская ин. вол.=33 м. 36 ж.</p>
<p>XXXVII.</p> <p>Самоѣды (Остяки).</p> <p>Самоѣдск. нар.=184 м. 184 ж.</p>	<p>XXXVII.</p> <p>Самоѣды (Остяки).</p> <p>Тымская (1 пол.) ин. вол.=184 м. 153 ж.</p>
<p>Остяки (угорскіе).</p> <p>Угорск. яз.=4 м. 8 ж.</p>	<p>Остяки (угорскіе).</p> <p>Лумпокольская ин. упр. (Сург. окр.) №№ 5 (-3); 7 (4-5)=4 м. 8 ж.</p>
<p>XXXVIII.</p> <p>Самоѣды (Остяки).</p> <p>Самоѣдск. нар.=83 м. 83 ж.</p>	<p>XXXVIII.</p> <p>Самоѣды (Остяки).</p> <p>Нижне-Подгородная ин. вол. № 5 (-1)=1 ж.</p> <p>Верхне-Тогурская ин. вол. №№ 2 (4-3); 3 (1-1); 5 (6-5)=11 м. 9 ж.</p> <p>Тымская (1 пол.) ин. вол. №№ 1 (2-2); 3 (6-1); 4 (-1); 5 (3-5)=11 м. 9 ж.</p> <p>Тымская (2 пол.) ин. вол. №№ 1 (11-7); 3 (6-5); 4 (15-10); 5 (29-21)=61 м. 43 ж.</p>



В.а. Распределение инородцевъ по языку и по мѣсту приписки (Прод.)

Языкѣ. Langue.	Инор. волости (управы) и насел. мѣста. Volostes et lieux habités.
1	2
<p>Остяки (угорскіе). Остяцкій яз.=1 м. 4 ж.</p>	<p>Остяки (угорскіе). Вась-юганская ин. вол.=1 м. 4 ж.</p>
<p>XXXIX. Самоѣды (Остяки). Остяко-самоѣдск. нар.=97 м. 101 ж.</p>	<p>XXXIX. Самоѣды (Остяки). Чаинская ин. вол.=97 м. 101 ж.</p>
<p>XL. Коренные тюрки. Тюркскій (татарскій) яз. №№ 1—4 (203—219); 5 (58—69); 7 (3—2); 8 (39—44)=303 м. 334 ж. Русскій яз. №№ 5 (2—4); 6 (41—58); 7 (35—51)=78 м. 113 ж.</p>	<p>XL. Коренные тюрки. Телеутская ин. упр. № 4 (—1)=1 ж. Чатская ин. упр. №№ 1—2 (62—61); 3 (33—44); 4 (104—15) (57—69); 6 (32—45); 7 (35—51); 8 (39—44)=361 ж. Прочія и неуказанныя ин. упр. №№ 3 (1—2); 4 (3—4); 6 (9—13); 7 (3—2)=19 м. 27 ж.</p>
<p>Бухарцы. Тюркскій (татарскій) яз. №№ 2 (1—2); 3 (32—19); 4 (6—5); 5 (—1)=39 м. 27 ж.</p>	<p>Бухарцы. Бухарская ин. упр.=39 м. 27 ж.</p>
<p>Киргизы. Киргизскій яз.=2 м.</p>	
<p>XLI. Самоѣды (Остяки). Остяко-самоѣдск. нар.=58 м. 52 ж. Русскій яз. № 1 (2—14)=2 м. 14 ж.</p>	<p>XLI. Самоѣды (Остяки). Чаинская ин. вол. №№ 1 (3—6); 3 (2—1)=5 м. 7 ж. Больше-Чурубаровская ин. вол. №№ 1 (40—44); 2 (13 (14—12)=55 м. 58 ж. Неуказанн. ин. вол. № 2 (—1)=1 ж.</p>

Répartition de la population indigène d'après sa langue et son domicile (Suite).

Языкъ. Langue.	Иноп. волости (управы) и насел. мѣста. Volostes et lieux habités.
1	2
<p>XLII. Самоѣды (Остяки). Яко-самоѣдск. нар.=100 м. 1 ж.</p>	<p>XLII. Самоѣды (Остяки). Киргѣевская ин. вол. № 1 (1—1)=1 м. 1 ж. Кортульская ин. вол. № 1 (1—2)=1 м. 2 ж. Больше-Провская ин. вол. № 3 (1—1)=1 м. 1 ж. Чаинская ин. вол. № 2 (1—)=1 м. Больше-Чурубаровская ин. вол. № 1 (1—1)=1 м. 1 ж. Мало-Чурубаровская ин. вол. №№ 1 (48—45); 2 (39—36); 3 (8—8)=95 м. 89 ж.</p>
<p>XLIII. Коренные тюрки. Татарскій (татарскій) яз.=41 м. 1 ж. Киргизскій яз.=6 м. 18 ж.</p>	<p>XLIII. Коренные тюрки. Больше-Шегарская ин. вол.=43 м. 43 ж. Мало-Шегарская ин. упр.=4 м. 3 ж. Эуштинская ин. упр.=2 ж.</p>
<p>Киргизы. Киргизскій яз.=1 м.</p>	
<p>Самоѣды (Остяки). Яко-самоѣдск. нар.=1 м.</p>	<p>Самоѣды (Остяки). Непоказанн. ин. вол.=1 м.</p>
<p>XLIV. Коренные тюрки. Татарскій яз.=558 м. 579 ж.</p>	<p>XLIV. Коренные тюрки. Мало-Корюковская ин. упр. № 6 (6—7)=6 м. 7 ж. Обско-Тутальская ин. вол. № 5 (3—2)=3 м. 2 ж. Мало-Шегарская ин. упр.=549 м. 570 ж.</p>
<p>XLV. Самоѣды (Остяки). Яко-самоѣдск. нар.=210 м. 1 ж. Татарскій яз. № 2 (1—)=1 м.</p>	<p>XLV. Самоѣды (Остяки). Больше-Провская ин. вол. № 2 (2—2)=2 м. 2 ж. Мало-Провская ин. вол. № 2 (2—2)=2 м. 2 ж. Больше-Чурубаровская ин. вол. № 2 (1—)=1 м. Шепецкая ин. вол. №№ 1 (75—68); 2 (108—115); 3 (20—20)= =203 м. 203 ж. Непоказанн. ин. вол. №№ 1 (1—1); 3 (2—1)=3 м. 2 ж.</p>

В.а. Распределение инородцевъ по языку и по мѣсту приписки (Прод.)

Языкѣ. Langue.	Инор. волости (управы) и насел. мѣста. Volostes et lieux habités.
1	2
<p>XLVI. Коренные тюрки. Русскій яз.=195 м. 206 ж.</p>	<p>XLVI. Коренные тюрки. Ячинская ин. упр.=195 м. 206 ж.</p>
<p>XLVII. Коренные тюрки. Тюркскій (татарскій) яз. №№ 1 (85—113); 2 (5—5)=90 м. 118 ж. Русскій яз. №№ 1 (1—); 3 (42—39)=43 м. 39 ж.</p>	<p>XLVII. Коренные тюрки. Телеутская ин. упр. № 2 (4—3)=4 м. 3 ж. Эуштинская ин. упр.=129 м. 154 ж.</p>
<p>Бухарцы. Татарскій яз.=10 м. 10 ж.</p>	<p>Бухарцы. Бухарская ин. упр.=10 м. 10 ж.</p>
<p>XLVIII—LXV. Коренные тюрки. Тюркскій (татарскій) яз. №№ LV (2—2); LVI (—2); LVIII (3—); LIX (4—); LXV (5—5); LXVI (2—1)=16 м. 10 ж. Русскій яз. №№ XLVIII (78—99); XLIX (15—19); L (1—3); LI (420—496); LIII (30—32); LIV (122—95); LV (21—20); LVI (38—27); LVII (—2); LVIII (16—15); LX (4—3); LXI (41—34); LXII (30—29); LXIII (26—20); LXV (24—28); LXVI (1—1)=867 м. 923 ж.</p>	<p>XLVIII—LXV. Коренные тюрки. Больше-Байгульская Чулымская ин. упр. №№ XLVIII (1—4); LV (2—4); LX (4—3)=7 м. 11 ж. Больше-Каргачинская ин. упр. №№ XLVIII (5—3); (1—1); LV (2—2); LVIII (3—4); LXI (1—); LXVI (1—)=13 м. 11 ж. Мало-Корюковская ин. упр. №№ LVIII (11—9); LXV (1—3)=12 м. 12 ж. Кумышская (1 пол.) ин. упр. №№ LI (267—321); LIII (25—LVIII (1—); L\ II (21—18)=314 м. 369 ж. Обско-Тутальская ин. вол. №№ XLVIII (26—26); X (9—12); LIII (4—2); LV (1—2); LVI (7—9); LXIII (2—)=49 м. 57 ж. Соргулинская ин. вол. №№ LV (3—4); LVI (12—9); (—2)=15 м. 15 ж.</p>
<p>Самоѣды (Остяки) Остячко-самоѣдск. нар. №№ LII (3—3); LVI (22—23); LVII (26—14); LXV 18 (1—); LXV 19 (1—4)=53 м. 44 ж. Русскій яз. №№ LII (—1); LV (5—6); LVI (25—30); LVII (29—35); LXV (1—)=60 м. 72 ж.</p>	<p>Телеутская ин. упр. №№ LI (3—5); LXI (1—); LXII (3—)=7 м. 9 ж. Темерчинская ин. упр. №№ LVIII (1—); LXIII (9—)=10 м. 4 ж. Чатская ин. упр. №№ XLVIII (1—); LVIII (—1); LIX LXII (1—); LXIII (10—5)=15 м. 6 ж. Больше-Шегарская ин. вол. №№ XLVIII (—4); LVI (18—)=18 м. 7 ж. Мало-Шегарская ин. упр. №№ XLVIII (39—39); (3—6); LXIII (4—4); LXV (1—2)=47 м. 51 ж.</p>
<p>Остяки угорскіе. Остякскій яз. №№ LVII (5—9); LXV 30 (7—6)=12 м. 15 ж.</p>	<p>Шуйская ин. упр. (Кузн. окр.) № LI (120—132)=120 м. Ячинская ин. упр. №№ XLVIII (1—); L (1—1); LIX LXI (39—34); LXII (2—5)=44 м. 40 ж.</p>

partition de la population indigène d'après sa langue et son domicile (Suite).

<p>Языкъ. Langue.</p>	<p>Инор. волости (управы) и насел. мѣста. Volostes et lieux habités.</p>
<p>1</p> <p><b>Бухарцы.</b> русскій яз.=5 м. 1 ж.</p> <p><b>Киргизы.</b> киргизскій яз.=64 м. 37 ж.</p>	<p>2</p> <p>Эуштинская ин. упр. №№ LV (8—5); LXV (2—2)=10 м. 7 ж. Прочія и неуказанныя ин. вол. и упр. №№ XLVIII (5—23); XLIX (3—1); L (—2); LI (30—38); LIII (1—); LIV (121—94); LV (7—5); LVI (1—8); LVIII (3—1); LXII (3—2); LXIII (1—1); LXV (25—26); LXVI (2—1)= =202 м. 202 ж.</p> <p>Въ томъ числѣ показаны русскія волости:</p> <p>Богородская вол. № XLVIII=2 м. 21 ж. Ишимская вол. № LIV (121—94)=121 м. 94 ж. Кайлинская вол. № LI (29—37)=29 м. 37 ж.</p> <p><b>Самоѣды (Остяки).</b></p> <p>Капкинская ин. вол. № LVII (2—2)=2 м. 2 ж. Подгородная ин. вол. № LVII (1—3)=1 м. 3 ж. Подгородная (1 пол.) ин. вол. № LVII (7—3)=7 м. 3 ж. Нижне-Подгородная (1 пол.) ин. вол. №№ LII (1—); LVII (4—3)=5 м. 3 ж. Нижне-Подгородная (2 пол.) ин. вол. № LVII (1—)=1 м. Парабельская ин. вол. (безъ подробн. указаній) №№ LV (2—3); LVI (1—4); LVII (1—1); LXV 19 (—1)=4 м. 9 ж. I Парабельская ин. вол. № LVII (9—3)=9 м. 3 ж. II Парабельская ин. вол. № LVII (14—22)=14 м. 22 ж. III Парабельская ин. вол. №№ LII (1—1); LVII (2—3)= =3 м. 4 ж. IV Парабельская ин. вол. № LVII (—1)=1 ж. Больше-Провская ин. вол. № LVI (19—29)=19 м. 29 ж. Мало-Провская ин. вол. № LVI (5—)=5 м. Верхне-Тогурская ин. упр. №№ LV (2—2); LVI (—1)= =2 м. 3 ж. Тымская ин. вол. №№ LVI (1—); LVII (10—6)=11 м. 6 ж. Шенецкая ин. вол. №№ LV (1—1); LVI (18—16); LVII (1—)= =20 м. 17 ж. Прочія и неуказанныя ин. вол. и упр. №№ LII (1—3); LVI (3—3); LVII (3—2); LXV (3—3)=10 м. 11 ж.</p> <p><b>Остяки угорскіе.</b></p> <p>Вась-юганская ин. вол. №№ LVII (5—9); LXV (7—6)= =12 м. 15 ж.</p> <p><b>Бухарцы.</b></p> <p>Бухарская ин. упр.: =5 м. 1 ж.</p>

## 2. Барнаульскій округъ.

## Б. Города и волости.

№	Города и волости. Villes et volostes.	Число хозяйствъ. Nombre de ménages.		Наличное население. Population de fait.		Русскіе. Russes.	
		м. h.	ж. f.	м. h.	ж. f.	м. h.	ж. f.
1	2	3	4	5	6	7	8
	Гор. Барнаулъ (съ пригор.) <sup>1)</sup>	22 у.	5311 + 121 х.	15084	14247	14514	13
I	Кумышская (2 пол.) инор. вол. . . . .		775 + 9 "	2317	2222	1592	1
II	Киргизскіе аулы на зем. Каб. Его Вел.		387	1174	1051	12	
III	Александровская вол. . . . .		1977 + 46 "	5112	5178	4983	
IV	Берская (Бердская) вол. . . . .		3288 + 111 "	8209	8654	8168	
V	Боровлянская вол. . . . .		2796 + 92 "	7164	7983	6625	
VI	Бурлинская вол. . . . .		4872 + 60 "	13810	13983	13605	1
VII	Бълярская вол. . . . .		3548 + 45 "	9392	9860	9122	
VIII	Жуланихинская вол. . . . .		2109 + 20 "	6225	6480	6194	
IX	Залъсовская вол. . . . .		1771 + 51 "	4532	4788	3953	
X	Карасукская вол. . . . .		6215 + 40 "	18819	18279	18473	1
XI	Косихинская вол. . . . .		3072 + 21 "	8242	8523	8175	
XII	Касмалинская вол. . . . .		9756 + 71 "	27428	27667	26855	2
XIII	Кулундинская вол. . . . .		4632 + 54 "	12119	12763	11894	1
XIV	Нижне-Кулундинская вол. . . . .		5726 + 77 "	15258	15621	14768	1
XV	Легостаевская вол. . . . .		2402 + 54 "	6220	6822	6183	
XVI	Лянинская вол. . . . .		2759 + 16 "	8076	7951	7851	
XVII	Малышевская вол. . . . .		2043 + 41 "	5287	5702	5270	
XVIII	Николаевская вол. . . . .		2344 + 49 "	6347	6766	6339	
XIX	Ординская вол. . . . .		7546 + 136 "	19634	20519	19456	
XX	Павловская вол. . . . .		1126 + 10 "	2875	3234	2650	
XXI	Покровская вол. . . . .		6271 + 39 "	19114	18179	18502	
XXII	Сузунская вол. . . . .		849 + 25 "	1798	2040	1779	
XXIII	Тальменская вол. . . . .	1 "	2617 + 44 "	7060	7733	7006	
XXIV	Чингинская вол. . . . .		3156 + 63 "	8696	9131	8554	
XXV	Чулымская вол. . . . .		3638 + 12 "	10807	10538	10765	
XXVI	Чумышская вол. . . . .		3086 + 45 "	8036	8552	7708	
XXVII	Верхъ-Чумышская вол. . . . .		2302 + 11 "	7130	7389	7041	
XXVIII	Шадринская вол. . . . .		6582 + 46 "	19680	20526	19463	
XXIX	Шаховская вол. . . . .		167	441	464	441	
XXX	Займки и поселки на землѣ Каб. Его Величества . . . . .		841 + 11 "	2647	2276	2530	
XXXI	Поселенія виѣ волостей на землѣ частной и казенной . . . . .		33	110	71	91	
	Итого въ округѣ . . . . .	1 "	98686 + 1299 "	273759	280945	266048	
	Всего съ городомъ . . . . .	23 "	103997 + 1420 "	283343	295192	280562	

\*) Въ томъ числѣ въ пригородахъ, расположенныхъ на земляхъ Кабинета Его В 8258 д. (4219 м.).

## 2. Distr. de Barnaoul.

181

B. Répartition de la population par volostes.

Tribus turques indigènes.	Киргизы. Kirghises.		Чуваши. Tchouvaches		Татары (крестьяне). Tatares (paysans).		Пермяки. Permians.		Зыряне. Zyriens.		Мордва. Mordvines.		Поляки. Polonais.	
	Ж. f.	М. h.	Ж. f.	М. h.	Ж. f.	М. h.	Ж. f.	М. h.	Ж. f.	М. h.	Ж. f.	М. h.	Ж. f.	М. h.
9	10	11	12	13	14	15	16	17	18	19	20	21	22	23
5	143	55	—	—	80	54	1	1	128	162	87	100	31	30
735	43	18	—	—	1	—	—	—	—	—	—	—	—	—
—	1159	1041	—	—	3	3	—	—	—	—	—	—	—	—
10	22	11	6	6	1	—	—	—	1	3	85	74	3	—
—	—	—	—	—	—	—	—	—	15	20	17	20	6	—
—	2	9	—	—	—	—	—	—	4	9	513	514	3	5
—	12	5	4	3	—	—	58	56	2	3	94	89	12	4
1	22	12	—	—	2	—	17	9	46	39	162	145	2	—
—	—	—	5	—	—	—	—	—	15	17	—	—	1	—
—	—	—	—	—	—	—	—	—	3	3	574	623	—	—
13	173	124	—	—	—	—	—	—	1	1	36	34	19	6
—	—	—	9	6	8	6	—	—	16	20	25	30	—	—
—	42	16	149	156	3	—	—	—	6	8	337	328	12	8
—	47	37	—	—	3	—	—	—	1	4	163	188	2	1
—	273	144	23	21	1	—	2	1	2	—	169	192	9	11
—	13	11	—	—	—	—	—	—	23	30	—	—	—	—
—	42	8	2	—	1	1	—	—	2	3	81	54	25	9
—	2	—	—	—	—	—	—	—	—	—	15	22	—	—
—	—	—	4	—	3	—	—	—	—	—	—	—	1	1
—	7	6	—	—	10	3	—	—	1	2	129	133	14	8
—	—	—	—	—	—	—	—	—	—	—	218	255	5	—
—	266	212	25	22	69	63	—	—	—	—	157	170	1	—
—	2	—	—	—	6	6	—	—	—	—	—	—	1	—
—	—	—	—	—	6	5	—	—	6	3	25	23	10	10
—	7	6	46	37	—	—	—	—	—	1	84	79	—	—
—	—	—	—	—	3	1	—	—	1	1	5	3	5	1
—	—	—	4	—	7	—	14	11	50	45	245	232	—	—
3	—	—	—	—	4	—	—	—	5	10	69	86	1	2
—	17	18	—	—	—	—	—	—	2	2	182	156	1	1
—	—	—	—	—	—	—	—	—	—	—	—	—	—	—
—	71	43	4	3	12	6	6	5	3	4	6	5	2	4
—	18	6	—	—	—	—	—	—	—	—	—	—	—	—
762	2240	1727	281	254	143	94	97	82	205	228	3391	3455	135	71
767	2383	1782	281	254	223	148	98	83	333	390	3478	3555	166	101

**2. Барнаулский округъ.—Distr. de Barnaoul.**

Б. Города и волости (Прод.).

B. Répartition de la population par volostes (Suite).

№	Нѣмцы.		Цыгане.		Еврей.		Прочие.		Распределение «прочихъ». Répartition des «autres».
	Allemands.		Bohémiens.		Juifs.		Autres.		
	м. h.	ж. f.	м. h.	ж. f.	м. h.	ж. f.	м. h.	ж. f.	
1	24	25	26	27	28	29	30	31	32
	30	29	6	8	21	13	40	26	
I	—	—	—	—	—	—	—	—	Въ городахъ. Dans les villes.
II	—	—	—	—	—	—	—	—	Въ волостяхъ. Dans les volostes.
III	5	2	—	—	—	—	—	—	Въ округѣ.
IV	2	—	—	—	—	—	1	—	м. h. ж. f. м. h. ж. f. м. h.
V	4	1	12	13	—	—	1	—	Бухарцы . . . . .
VI	3	3	19	13	—	—	—	—	16 13 8 4 24
VII	—	1	15	18	1	3	—	1	Башкиры . . . . .
VIII	—	—	8	12	—	—	—	1	2 — 2 1 4
IX	—	—	2	4	—	—	—	—	Сарты . . . . .
X	80	71	5	4	17	23	4	—	1 — — — 1
XI	1	—	8	8	—	—	—	—	Финны . . . . .
XII	4	3	16	15	1	—	3	2	2 — 20 19 22
XIII	1	1	—	—	—	—	8	4	Эсты . . . . .
XIV	—	—	10	6	—	—	1	1	— — 9 4 9
XV	—	—	1	1	—	2	—	—	Вотяки . . . . .
XVI	3	2	14	11	44	39	11	1	— — 1 — 1
XVII	—	—	—	—	—	—	—	—	Черемисы . . . . .
XVIII	—	—	—	—	—	—	—	—	— — 1 2 1
XIX	—	—	13	11	1	1	3	2	Калмыки . . . . .
XX	—	—	—	—	—	—	2	2	1 — — — 1
XXI	9	4	8	10	—	—	77	63	Чехи . . . . .
XXII	—	2	—	—	—	—	10	—	2 — 1 2 3
XXIII	1	—	3	4	—	—	3	1	Болгары . . . . .
XXIV	—	—	5	6	—	—	—	—	— — 1 — 1
XXV	5	—	3	3	19	21	1	—	Сербы . . . . .
XXVI	—	1	5	11	—	—	3	3	1 — — — 1
XXVII	—	—	—	—	—	—	1	—	Литовцы . . . . .
XXVIII	1	—	14	12	—	—	—	—	4 5 4 4 1
XXIX	—	—	—	—	—	—	—	—	Жмудь . . . . .
XXX	7	6	—	—	—	—	6	3	— 1 — — —
XXXI	1	—	—	—	—	—	—	—	Латыши . . . . .
	127	97	161	162	83	89	136	83	7 2 18 8 2
	157	126	167	170	104	102	176	109	Шведы . . . . .
									2 2 8 1 1
									Французы . . . . .
									— 3 — — —
									Молдаване . . . . .
									— — 46 37 4
									Греки . . . . .
									1 — 5 1
									Армяне . . . . .
									— — 1 —
									Персы . . . . .
									1 — — —
									Черкесы . . . . .
									— 1 —
									Сиро-халдеи . . . . .
									— 10 — 1
									Итого . . . . .
									40 26 136 83 1

## 2. Барнаульскій округъ.—Distr. de Barnaoul.

183

Б.а. Распределение инородцевъ по языку и по мѣсту приписки.

a. Répartition de la population indigène d'après sa langue et son domicile.

<p>Языкѣ.</p> <p>Langue.</p>	<p>Инор. волости и управы.</p> <p>Volostes et oupraves.</p>
<p>1</p>	<p>2</p>
<p><b>Коренные тюрки.</b></p> <p>гарскій яз.: № XXVII (4—)= =4 м.</p> <p>арскій яз.: въ гор. (3—5) №№: (681—735); III (6—10); VI 1—); VII (3—1); VIII (1—); IX (11—13); XXVII (5—3)= =711 м. 767 ж.</p>	<p><b>Коренные тюрки <sup>1)</sup>.</b></p> <p>Ашкыштымская ин. упр.: въ гор. (—2); № XXVII (—3)= 5 ж.</p> <p>Кумышская (2 пол.) ин. упр. 704 м. 759 ж.</p> <p>Телеутская ин. упр. №№ VIII (1—); XXVII (1—)=2 м.</p> <p>Шуйская ин. упр.: въ гор. (3—3); № XXVII (1—)=4 м. 3 ж.</p> <p>Неуказанн. упр.: № XXVII (5—)=5 м.</p>
<p><b>Бухарцы.</b></p> <p>арскій яз.=24 м. 17 ж.</p>	<p><b>Бухарцы.</b></p> <p>Бухарская ин. упр.=24 м. 17 ж.</p>
<p><b>Киргизы.</b></p> <p>киргизскій яз.=1702 м. 1168 ж., въ говорящими и по-русски= =2295 м. 1727 ж.</p> <p>арскій яз.: въ гор. (4—2); №№ II (2—1); XXI (2—2); XXX 3—26)=41 м. 31 ж.</p> <p>киргизскій яз. №№ I (30—13); VII —1); X (1—); XII (2—); XIII 2—10)=47 м. 24 ж.</p> <p>киргизскій и русскій яз. № II 93—559)=593 м. 559 ж.).</p>	<p>1) Инородн. управы кромѣ Кумышской находятся въ Томскомъ и Кузнецкомъ окр.</p>





В. Населенные пункты со значительн. % нерусскихъ жителей.

№	Волости, населенныя мѣста и мѣстоположеніе послѣднихъ. Volostes et lieux habités et leur situation.	Число хозяйствъ Nombre de ménages.	Наличное население. Population de fait.		Русские. Russes.	
			м. h.	ж. f.	м. h.	ж. f.
1	2	3	4	5	6	7
I	<b>Кумышская (2 пол.) инор. управа.</b>					
1	Половинка, дер. (при р. Бурлѣ) . . . . .	81 хоз.	237	207	49	
2	Котешная (Мурашкина), дер. (при р. Бурлѣ) . .	47+ 3 "	123	110	16	
3	Плесицы, дер. (при р. Бурлѣ) . . . . .	30+ 1 "	78	87	19	
4	Подогрѣвка (Николаевка), дер. (при р. Бурлѣ) .	19 "	54	59	16	
5	Осинники, дер. (при р. Карасукѣ) . . . . .	31 "	76	75	8	
6	Хабары, сел. (при р. Бурлѣ) . . . . .	207+ 3 "	551	574	416	
7	Усть-Курьинская дер. (при р. Курьѣ) . . . . .	54+ "	204	202	135	
8	Велижанскій Логъ, дер. (при кл. Велижанскій Логъ).	268+ 2 "	876	792	822	
9	Старо-Песчаная дер. (при р. Бурлѣ) . . . . .	38 "	118	116	111	
	<b>Итого . . .</b>	<b>775+ 9 "</b>	<b>2317</b>	<b>2222</b>	<b>1592</b>	<b>1</b>
II	<b>Киргизскіе аулы на землѣ Каб. Его Вел.</b>					
1	Аулы въ районѣ Нижне-Кулундинской вол. . . .	174 "	570	479	12	
2	Кочевья въ Соляной степи . . . . .	211 "	599	565	—	
3	Займки въ районѣ Покровской вол. . . . .	2 "	5	7	—	
	<b>Итого . . .</b>	<b>387 "</b>	<b>1174</b>	<b>1051</b>	<b>12</b>	
III	<b>Александровская вол.</b>					
	Въ т. ч.:					
1	Панкрушихинское сел. (при рр. Паншихѣ и Бурлѣ).	269+ 9 "	662	715	601	
V	<b>Боровлянская вол.</b>					
	Въ т. ч.:					
1	Инюшова дер. (при р. Чумышѣ) . . . . .	55+ 1 "	161	194	48	
2	Думчевское сел. (при р. Чумышѣ) . . . . .	155+ 11 "	423	485	281	
3	Камышенка, дер. (при рч. Камышенкѣ) . . . . .	43 "	126	115	31	
4	Мало-Калтайская дер. (при рч. Камышенкѣ) . .	213+ 2 "	144	189	94	
VI	<b>Бурлинская вол.</b>					
	Въ т. ч.:					
1	Камень, сел. (при р. Оби) . . . . .	659+ 9 "	1991	1943	1868	
VII	<b>Бѣлоярская вол.</b>					
	Въ т. ч.:					
1	Бѣлоярское сел. (при рр. Б. и М. Черемшанкѣ) .	283+ 3 "	674	729	632	
2	Бѣшинцовское сел. (при рч. М. Черемшанкѣ) . .	129+ 1 "	369	377	310	
3	Ново-Копылова (Зуйкова) дер. (при рч. Чесноковкѣ) . . . . .	159+ 1 "	410	441	350	

## 2. Distr. de Barnaoul.

185

### C. Répartition de la population non russe par lieux habités.

Tribus turques (indigènes).		Киргизы. Kirghises.		Чуваши. Tschouva- ches.		Татары. Tatares.		Пермяки. Permians.		Зыряне. Zyriens.		Мордва. Mordvines.		Поляки. Polonais.		Нѣмцы. Allemands.		Цыгане. Bohémiens.		Евреи. Juifs.		Прочіе. Autres.	
ж. f.	м. h.	ж. f.	м. h.	ж. f.	м. h.	ж. f.	м. h.	ж. f.	м. h.	ж. f.	м. h.	ж. f.	м. h.	ж. f.	м. h.	ж. f.	м. h.	ж. f.	м. h.	ж. f.	м. h.	ж. f.	
9	10	11	12	13	14	15	16	17	18	19	20	21	22	23	24	25	26	27	28	29	30	31	
172	15	9	—	—	—	—	—	—	—	—	—	—	—	—	—	—	—	—	—	—	—	—	
102	1	—	—	—	—	—	—	—	—	—	—	—	—	—	—	—	—	—	—	—	—	—	
69	2	2	—	—	—	—	—	—	—	—	—	—	—	—	—	—	—	—	—	—	—	—	
41	1	—	—	—	—	—	—	—	—	—	—	—	—	—	—	—	—	—	—	—	—	—	
62	4	3	—	—	—	—	—	—	—	—	—	—	—	—	—	—	—	—	—	—	—	—	
158	—	—	—	—	—	—	—	—	—	—	—	—	—	—	—	—	—	—	—	—	—	—	
69	14	4	—	—	—	—	—	—	—	—	—	—	—	—	—	—	—	—	—	—	—	—	
61	—	—	—	—	—	—	—	—	—	—	—	—	—	—	—	—	—	—	—	—	—	—	
1	6	—	—	—	1	—	—	—	—	—	—	—	—	—	—	—	—	—	—	—	—	—	
<b>735</b>	<b>43</b>	<b>18</b>	—	—	<b>1</b>	—	—	—	—	—	—	—	—	—	—	—	—	—	—	—	—	—	
—	558	472	—	—	—	—	—	—	—	—	—	—	—	—	—	—	—	—	—	—	—	—	
—	596	562	—	—	3	3	—	—	—	—	—	—	—	—	—	—	—	—	—	—	—	—	
—	5	7	—	—	—	—	—	—	—	—	—	—	—	—	—	—	—	—	—	—	—	—	
—	<b>1159</b>	<b>1041</b>	—	—	<b>3</b>	<b>3</b>	—	—	—	—	—	—	—	—	—	—	—	—	—	—	—	—	
—	—	—	6	6	—	—	—	—	1	3	52	48	1	—	1	—	—	—	—	—	—	—	
—	—	—	—	—	—	—	—	—	—	—	113	144	—	—	—	—	—	—	—	—	—	—	
—	—	—	—	—	—	—	—	—	2	6	139	141	—	—	1	—	—	—	—	—	—	—	
—	—	—	—	—	—	—	—	—	—	—	93	81	—	—	—	—	2	2	—	—	—	—	
—	—	—	—	—	—	—	—	—	—	1	50	67	—	—	—	—	—	—	—	—	—	—	
—	8	5	—	—	—	—	58	56	2	3	51	52	1	—	3	3	—	—	—	—	—	—	
—	—	—	—	—	—	—	—	—	—	—	42	34	—	—	—	1	—	—	—	—	—	—	
—	6	3	—	—	—	—	—	—	6	6	47	46	—	—	—	—	—	—	—	—	—	—	
—	—	—	—	—	—	—	—	—	—	—	56	54	—	—	—	—	—	—	—	—	—	—	



В. Населенные пункты со значительн. % нерусскихъ жителей (Прод.)

№	Волости, населенныя мѣста и мѣстоположеніе послѣднихъ. Volostes et lieux habités et leur situation.	Число хозяйствъ. Nombre de ménages.	Наличное население. Population de fait.		Русскіе. M. h.		
			м. h.	ж. f.			
1	2	3	4	5	6		
<b>IX Залѣсовская вол.</b>							
Въ т. ч.:							
1	Борисова (Татарка), дер. (при рч. Татаркѣ) . . . . .	147	хоз.	403	422	149	
2	Никольская дер. (при рч. Татаркѣ) . . . . .	45	"	157	167	2	
3	Покровка, дер. (при рч. Каменушкѣ) . . . . .	57	"	165	187	1	
<b>X Карасукская вол.</b>							
Въ т. ч.:							
1	Топольская дер. (при оз. Топольномъ) . . . . .	125	+1	"	347	359	293
2	Нестерова дер. (при р. Карасукѣ) . . . . .	66	"	"	180	185	150
3	Грамотская дер. (при рч. Чуманѣ) . . . . .	76	"	"	216	233	199
4	Займки колонистовъ . . . . .	26	"	"	79	71	—
<b>XII Касмалинская вол.</b>							
Въ т. ч.:							
1	Костинъ Логъ, дер. (при колодцахъ) . . . . .	435	+3	"	1164	1179	97
2	Ребрихино, сел. (при рр. Касмалѣ и Ребрихѣ) . . . . .	418	+4	"	1666	1633	1600
3	Куликова дер. (при р. Кулундѣ) . . . . .	303	+7	"	799	760	71
4	Подстепное, дер. (при оз. Подстепномъ) . . . . .	311	+1	"	929	939	85
5	Лобаниха, дер. (при прудѣ и колодцахъ) . . . . .	130	"	"	375	351	34
<b>XIII Кулундинская вол.</b>							
Въ т. ч.:							
1	Ярнова дер. (при рч. Ярковой) . . . . .	229	"	"	974	1001	87
2	Манарова дер. (при рч. Свинкѣ) . . . . .	212	+1	"	533	576	47
<b>XIV Нижне-Кулундинская вол.</b>							
Въ т. ч.:							
1	Панова дер. (при р. Кулундѣ) . . . . .	33	"	"	87	66	4
2	Нижне-Кучукская (Бархатовскій Кучукъ), дер. (при рч. Кучукѣ) . . . . .	32	+1	"	118	91	5
3	Шимолина дер. (при р. Кулундѣ) . . . . .	82	"	"	233	240	10
4	Гилевъ Логъ, дер. (при Гилевомъ логѣ) . . . . .	600	+2	"	1718	1656	16
5	Камышенна, дер. (при оз. Камышенскомъ и Черномъ) . . . . .	345	"	"	1085	1067	9
<b>XV Легостаевская вол.</b>							
Въ т. ч.:							
1	Мосты, дер. (при рч. Ичкѣ) . . . . .	120	+1	"	299	345	2
<b>XVI Лянинская вол.</b>							
Въ т. ч.:							
1	Николаевская дер. (при оз. Бѣлянихѣ) . . . . .	88	"	"	289	256	2

## C. Répartition de la population non russe par lieux habités (Suite).

Tribus turques (indigènes).		Киргизы. Kirghises.		Чуваши. Tschouva- ches.		Татары. Tatares.		Пермяки. Permiens.		Зыряне. Zyriens.		Мордва. Mordvines.		Поляки. Polonais.		Нѣмцы. Allemands.		Цыгане. Bohémiens.		Евреи. Juifs.		Прочие. Autres.	
ж. f.	м. h.	ж. f.	м. h.	ж. f.	м. h.	ж. f.	м. h.	ж. f.	м. h.	ж. f.	м. h.	ж. f.	м. h.	ж. f.	м. h.	ж. f.	м. h.	ж. f.	м. h.	ж. f.	м. h.	ж. f.	
9	10	11	12	13	14	15	16	17	18	19	20	21	22	23	24	25	26	27	28	29	30	31	
—	—	—	—	—	—	—	—	—	—	—	254	270	—	—	—	—	—	—	—	—	—	—	
—	—	—	—	—	—	—	—	—	—	—	155	165	—	—	—	—	—	—	—	—	—	—	
—	—	—	—	—	—	—	—	—	—	—	164	187	—	—	—	—	—	—	—	—	—	—	
—	53	26	—	—	—	—	—	—	—	—	—	—	—	—	—	—	—	—	—	—	—	—	
—	30	33	—	—	—	—	—	—	—	—	—	—	—	—	—	—	—	—	—	—	—	—	
—	16	17	—	—	—	—	—	—	—	—	—	—	—	—	—	—	—	—	—	—	—	—	
—	—	—	—	—	—	—	—	—	—	—	—	—	—	—	—	—	—	—	—	—	—	—	
—	—	—	142	151	—	—	—	—	—	—	48	49	—	—	—	—	—	—	—	—	—	—	
—	—	—	1	—	—	—	—	—	—	—	55	47	3	4	—	—	—	—	—	—	—	—	
—	—	—	—	—	—	—	—	—	—	—	88	83	—	—	—	—	—	—	—	—	—	—	
—	—	—	—	—	—	—	—	—	—	—	70	82	—	—	—	—	—	—	—	—	—	—	
—	—	—	—	—	—	—	—	—	—	—	34	25	1	—	—	—	—	—	—	—	—	—	
—	—	—	—	—	—	—	—	—	—	—	—	—	—	—	—	—	—	—	—	—	—	—	
—	—	—	—	—	—	—	—	—	—	—	99	108	—	—	—	—	—	—	—	—	—	—	
—	—	—	—	—	—	—	—	—	—	—	59	69	—	—	—	—	—	—	—	—	—	—	
—	47	26	—	—	—	—	—	—	—	—	—	—	—	—	—	—	—	—	—	—	—	—	
—	63	41	—	—	—	—	—	—	—	—	—	—	—	—	—	—	—	—	—	—	—	—	
—	36	4	—	—	—	—	—	—	—	—	—	—	—	—	—	—	—	—	—	—	—	—	
—	2	1	—	—	—	—	—	—	—	—	—	—	—	—	—	—	—	—	—	—	—	—	
—	17	19	—	—	—	—	—	—	—	—	—	—	—	—	—	—	—	—	—	—	—	—	
—	—	—	—	—	—	—	—	—	—	—	—	—	—	—	—	—	—	—	—	—	—	—	
—	—	—	—	—	—	—	—	—	23	30	—	—	—	—	—	—	—	—	—	—	—	—	
—	—	—	—	—	—	—	—	—	—	—	—	—	—	—	—	—	—	—	—	—	—	—	
—	1	—	—	—	—	—	—	—	—	—	—	67	39	1	—	2	1	—	—	—	—	—	

## 2. Барнаулскій округъ.

В. Населенные пункты со значительн. % нерусскихъ жителей (Прод.).

№	Волости, населенныя мѣста и мѣстоположеніе послѣднихъ. Volostes et lieux habités et leur situation.	Число хозяйствъ. Nombre de ménages.	Наличное населеніе. Population de fait.		Русскіе. Russes.	
			м. h.	ж. f.	м. h.	ж. f.
1	2	3	4	5	6	7
XIX	<b>Ординская вол.</b>					
1	Въ т. ч.: Мало-Чиковская, дер. (при рч. Чикѣ) . . . . .	93+1	хоз.	270	270	220 22
XXI	<b>Покровская вол.</b>					
1	Въ т. ч.: Сѣверная, дер. (при оз. Токаревомъ) . . . . .	132+1	"	446	366	427 38
2	Малышевъ Логъ, сел. (при Малышевомъ логѣ) . . . . .	475+7	"	1353	1383	1282 120
3	Кочки (Егорьевка), дер. (въ ур. Кочки) . . . . .	213+1	"	689	589	575 41
4	Вознесенская, дер. (при рч. Кучукѣ) . . . . .	361	"	1062	1017	1016 97
5	Ново-Нормиха, дер. (при оз. Кабаньемъ) . . . . .	75	"	280	256	223 2
6	Назаровская, дер. (въ ур. Назаровкѣ) . . . . .	95	"	227	206	19
XXIV	<b>Чингинская вол.</b>					
1	Въ т. ч.: Крутишка (Самодурка), дер. (при рч. Крутишкѣ). . . . .	79+2	"	242	242	196 2
2	Шигаева дер. (при рч. Караканѣ) . . . . .	68+1	"	185	206	121 1
XXVI	<b>Чумышская вол.</b>					
1	Въ т. ч.: Ново-Красилова, дер. (при рч. Матвѣевкѣ) . . . . .	63	"	185	197	127
2	Хмѣлевское, сел. (при рч. Хмѣлевкѣ) . . . . .	141+2	"	394	383	349
XXVII	<b>Верхъ-Чумышская вол.</b>					
1	Въ т. ч.: Семено-Красиловское, сел. (при рч. Каменкѣ) . . . . .	149+1	"	435	465	395
XXVIII	<b>Шадринская вол.</b>					
1	Въ т. ч.: Ерестная, дер. (при р. Оби) . . . . .	92	"	236	231	171
2	Ново-Панфиловская, дер. (при рч. Земленухѣ) . . . . .	170	"	517	500	470
3	Шилова, дер. (при рч. М. Калманкѣ) . . . . .	396+3	"	1020	1082	976
XXX	Займки, поселки и т. д. на землѣ Каб. Его Вел.					
1	Въ т. ч.: Аймагуль, пос. и займки (въ районѣ Покров. вол.). . . . .	56	"	178	149	159
2	Поселки ок. Боровыхъ соляныхъ озеръ . . . . .	34+1	"	95	80	53
XXXI	Поселенія внѣ волостей на землѣ частныхъ лицъ и казенной.					
1	Въ т. ч.: Крупчато-мукомол. и Троицкій муком. заводы въ районѣ Бѣлоярской вол. . . . .	31	"	104	66	85

1) Молдаване.

## C. Répartition de la population non russe par lieux habités (Suite).

Tribus turques (indigènes).		Киргизы. Kirghises.		Чуваши. Tschouva- ches.		Татары. Tatares.		Пермяки. Permiens.		Зыряне. Zyriens.		Мордва. Mordvines.		Поляки. Polonais.		Нѣмцы. Allemands.		Цыгане. Bohémiens.		Евреи. Juifs.		Прочие. Autres.	
Ж. f.	М. h.	Ж. f.	М. h.	Ж. f.	М. h.	Ж. f.	М. h.	Ж. f.	М. h.	Ж. f.	М. h.	Ж. f.	М. h.	Ж. f.	М. h.	Ж. f.	М. h.	Ж. f.	М. h.	Ж. f.	М. h.	Ж. f.	
9	10	11	12	13	14	15	16	17	18	19	20	21	22	23	24	25	26	27	28	29	30	31	
—	—	—	—	—	—	—	—	—	—	—	50	45	—	—	—	—	—	—	—	—	—	—	
—	19	14	—	—	—	—	—	—	—	—	—	—	—	—	—	—	—	—	—	—	—	—	
—	2	2	—	—	—	—	—	—	—	—	61	75	—	—	—	—	8	10	—	—	—	—	
—	—	—	25	22	—	—	—	—	—	—	89	85	—	—	—	—	—	—	—	—	—	—	
—	3	3	—	—	—	—	—	—	—	—	1	2	—	—	—	—	—	—	—	—	42 <sup>1)</sup>	35 <sup>1)</sup>	
—	57	31	—	—	—	—	—	—	—	—	—	—	—	—	—	—	—	—	—	—	—	—	
—	150	143	—	—	57	54	—	—	—	—	—	—	—	—	—	—	—	—	—	—	1	1	
—	—	—	46	37	—	—	—	—	—	—	—	—	—	—	—	—	—	—	—	—	—	—	
—	—	—	—	—	—	—	—	—	—	—	64	60	—	—	—	—	—	—	—	—	—	—	
—	—	—	—	—	—	—	—	—	—	—	—	—	—	—	—	—	—	—	—	—	—	—	
—	—	—	—	—	—	—	—	—	—	—	58	59	—	—	—	—	—	—	—	—	—	—	
—	—	—	—	—	—	—	—	—	—	1	44	36	—	—	—	1	—	—	—	—	—	1	2
—	—	—	—	—	—	—	—	—	—	—	—	—	—	—	—	—	—	—	—	—	—	—	
—	—	—	—	—	—	—	—	—	—	—	39	48	—	—	—	—	—	—	—	—	—	—	
—	—	—	—	—	—	—	—	—	—	—	—	—	—	—	—	—	—	—	—	—	—	—	
—	—	—	—	—	—	—	—	—	—	—	65	54	—	—	—	—	—	—	—	—	—	—	
—	3	2	—	—	—	—	—	—	—	—	44	51	—	—	—	—	—	—	—	—	—	—	
—	5	5	—	—	—	—	—	—	—	—	39	21	—	—	—	—	—	—	—	—	—	—	
—	—	—	—	—	—	—	—	—	—	—	—	—	—	—	—	—	—	—	—	—	—	—	
—	16	9	—	—	—	—	—	—	—	3	—	—	—	—	—	—	—	—	—	—	—	—	
—	29	23	—	—	11	6	—	—	—	3	—	—	—	—	—	—	—	—	—	—	—	—	
—	—	—	—	—	—	—	—	—	—	—	—	—	—	—	—	—	—	—	—	—	—	—	
—	18	6	—	—	—	—	—	—	—	—	—	—	—	—	1	—	—	—	—	—	—	—	

## 1. Барнаулскій округъ.

В.а. Распределение инородцевъ по языку и по мѣсту приписки.

<p>Языкѣ.</p> <p>Langue.</p>	<p>Волости (управы) и насел. мѣста.</p> <p>Volostes (oupraves) et lieux habités.</p>
1	2
<p>I.</p> <p><b>Коренные тюрки.</b></p> <p>Татарскій яз.=—м.—ж. Русскій яз.=681 м. 735 ж.</p> <p><b>Киргизы.</b></p> <p>Киргизскій яз. №№ 3 (2—2); 4 (1—); 5 (4—3); 9 (6—)=13 м. 5 ж. Русскій яз. №№ 1—2 (16—9); 7 (14—4)=30 м. 13 ж.</p> <p>II.</p> <p><b>Киргизы.</b></p> <p>Киргизскій яз. №№ 1 (558—472); 2 (596—562); 3 (5—7)=1159 м. 1041 ж.</p> <p>въ т. ч.:</p> <p>Киргизскій и русскій яз. № 2 (593—559)=593 м. 559 ж.</p>	<p>I.</p> <p><b>Коренные тюрки.</b></p> <p>Кумышская (2 пол.) ин. упр.=681 м. 735 ж.</p>

Répartition de la population indigène d'après sa langue et son domicile.

<p>Языкъ. Langue.</p>	<p>Волости (управы) и насел. мѣста. Volostes (oupraves) et lieux habités.</p>
<p>1</p>	<p>2</p>
<p>III—XXXI. Коренные тюрки.</p> <p>арский яз. № XXVII (4—)= 4 м. ский яз. №№ III (6—10); VI —); VII (3—1); VIII (1—); (11—13); XXVII (5—3)= 27 м. 27 ж.</p> <p>Киргизы.</p> <p>изский яз. №№ III (22—11); (2—9); VI (12—5); VII (18— ); X (172—124); XII (40—16); II (35—27); XIV—XIX (7—169); XXI (264—210); XII (2—); XXIV (7—6); XVIII (17—18); XXX (42— ); XXXI (18—6)=988 м. 631 ж. арский яз. №№ VII (2—1); I (2—2); XXX. 2 (29—23)= 3 м. 26 ж. ский яз. №№ VII (2—1); X —); XII (2—); XIII (12—10)= 7 м. 11 ж.</p> <p>Бухарцы.</p> <p>арский яз.—24 м. 17 ж.</p>	<p>III—XXXI. Коренные тюрки.</p> <p>Шуйская ин. упр. № XXVII (1—)=1 м. Ашкыштымская ин. упр. № XXVII (—3)=3 ж. Телеутская ин. упр. №№ VIII (1—); XXVII (1—)= 2 м. Кумышская (2 пол.) ин. упр. №№ III (6—10); VI (1—); VII (3—1); X (11—13); XXVII (2—)=23 м. 24 ж. Непоказанн. ин. упр. Кузнецк. окр. № XXVII (5—)=5 м.</p> <p>Бухарцы.</p> <p>Бухарская ин. упр.—24 м. 17 ж.</p>





## 3. Бійскій округъ.

Б. Города и волости (управы).

№	Города и волости (управы). Villes et volostes (oupraves).	Число хозяйствъ. Nombre de ménages.	Наличное население. Population de fait.		Русскіе. Russes.
			м. h.	ж. f.	
1	2	3	4	5	6
	Гор. Бійскъ . . . . .	8 у. 3025 + 51 х.	8581	8632	8265
I	7 Алтайскихъ дочинъ . . . . .	2 " 4570 + 62 "	10900	10732	418
II	Быстрианская ин. упр. . . . .	1 " 1031 + 28 "	2834	2969	1047
III	Кергежская ин. вол. . . . .	321 + 6 "	840	819	77
IV	Кокшинская ин. упр. . . . .	288 + 3 "	823	913	153
V	Комляжская ин. вол. . . . .	353 + 4 "	841	858	128
VI	Кузенская ин. вол. . . . .	167 + 2 "	447	436	93
VII	Верхне-Кумандинская ин. вол. . . . .	290 " "	736	725	170
VIII	Нижне-Кумандинская ин. вол. . . . .	702 + 5 "	1859	1787	117
IX	Сарасинская ин. упр. . . . .	285 + 4 "	840	856	378
X	Тогульская (2 пол.) ин. упр. . . . .	40 " "	110	108	23
XI	Черно-Ануйское отдѣленіе . . . . .	192 + 4 "	480	443	75
XII	2 Чуйскія ин. вол. (1-я и 2-я) . . . . .	885 + 46 "	2118	2113	6
XIII	Южская ин. вол. . . . .	159 " "	387	388	99
XIV	Уймонская ин. упр. . . . .	505 + 5 "	1576	1593	1311
XV	Вольные киргизы об-ва <b>Обдольдо</b> . . . . .	101 + 2 "	202	181	—
XVI	Алтайская вол. . . . .	3357 + 27 "	10319	10591	10090
XVII	Ануйская вол. . . . .	5205 + 12 "	13719	13755	13102
XVIII	Барнаульская вол. . . . .	4166 + 25 "	13025	12878	12926
XIX	Бійская вол. . . . .	4011 + 29 "	12045	12174	11976
XX	Енисейская вол. . . . .	1 " 3929 + 37 "	11928	12332	11906
XXI	Смоленская вол. . . . .	3820 + 32 "	12948	13338	12890
XXII	Сростинская вол. . . . .	3694 + 32 "	11057	11625	10714
XXIII	Сычевская вол. . . . .	3867 + 56 "	12808	12745	12649
XXIV	Нижне-Чарышская вол. . . . .	5486 + 44 "	17147	17429	16883
XXV	Шубенская вол. . . . .	2713 + 20 "	8634	8879	8633
XXVI	Антоньевская станція . . . . .	1485 + 7 "	5255	5357	5046
XXVII	Чарышская станція . . . . .	598 + 2 "	1683	1746	1633
XXVIII	Поселенія внѣ волостей . . . . .	2 " 1124 + 14 "	3191	3344	3051
	Итого въ округѣ . . . . .	6 " 53344 + 508 "	158752	161114	135590
	Итого съ городомъ . . . . .	14 " 56369 + 559 "	167333	169746	14385

### 3. Distr. de Biïsk.

193

#### B. Répartition de la population par volostes (oupraves).

Tribus turques (indigènes).		Киргизы. Kirghises.		Чуваши. Tchouvaches.		Зыряне. Zyriens.		Мордва. Mordvines.		Цыгане. Bohémiens.		Прочие. Autres.		Распределение «прочих». Répartition des «autres».						
ж. f.	м. h.	ж. f.	м. h.	ж. f.	м. h.	ж. f.	м. h.	ж. f.	м. h.	ж. f.	м. h.	ж. f.								
9	10	11	12	13	14	15	16	17	18	19	20	21	22							
													Въ г. Биіскѣ. Dans la ville.		Въ волостяхъ. Dans les volostes.		Въ округѣ. Dans le district.			
													м. h.	ж. f.	м. h.	ж. f.	м. h.	ж. f.		
21	17	4	1	—	10	6	151	149	—	—	64	40								
10268	50	38	—	—	2	—	4	1	—	—	3	4								
1780	—	1	—	—	—	—	—	—	—	—	14	3								
746	1	—	—	—	—	—	—	—	—	—	5	2								
769	—	—	—	—	—	—	—	—	6	4	—	1								
719	—	—	—	—	—	—	—	—	—	—	1	—								
333	—	—	—	—	—	—	—	—	—	—	1	—								
537	—	—	—	—	—	—	—	—	—	—	1	—								
1665	—	—	—	—	—	—	—	—	—	—	—	—								
276	185	182	—	—	—	—	—	—	—	—	4	1								
83	—	—	—	—	—	—	—	—	—	—	—	—								
368	—	—	—	—	—	—	—	—	—	—	—	—								
2065	40	38	—	—	—	—	—	—	—	—	10	8								
278	—	—	—	—	—	—	—	—	—	—	—	—								
200	27	31	—	—	—	—	—	—	—	—	1	—								
27	180	154	—	—	—	—	—	—	—	—	—	—								
67	3	2	—	—	74	54	47	42	8	4	9	—								
192	264	269	45	43	1	—	85	84	—	—	9	—								
—	6	—	—	—	5	1	42	28	23	19	23	10								
—	3	—	7	2	—	—	34	29	21	18	4	1								
29	—	—	—	—	1	1	—	—	—	—	4	2								
10	13	11	—	—	—	—	20	17	—	—	13	1								
133	—	—	—	—	122	127	77	92	7	5	15	10								
15	1	—	—	—	2	2	107	99	2	—	29	21								
—	56	51	2	—	3	2	153	131	33	39	16	10								
2	—	—	—	—	—	—	—	—	—	—	1	—								
—	205	182	—	—	—	—	—	—	1	—	1	1								
—	50	43	—	—	—	—	—	—	—	—	—	—								
132	4	1	7	12	—	—	2	2	—	—	6	3								
0694	1088	1003	61	57	210	187	571	525	101	89	170	78								
0715	1105	1007	62	57	220	193	722	674	101	89	234	118								
													Итого . .		64	40	170	78	234	118

## 3. Бійскій округъ.

Б.а. Распредѣленіе инородцевъ по языку и по мѣсту приписки.

Языкъ. Langue.	Волости и управы <sup>3)</sup> . Volostes et oupravas.
1	2
<p><b>Коренные тюрки <sup>1)</sup>.</b></p> <p>Тюркскій (татарскій) яз.: въ гор.: (50—8); №№ II (45—45); IV (1—); IX (1—2); XI (7—6); XVI (8—3); XVII (21—10); XXII (20—12); XXIII (11—9); XXVIII (9—4)—173 м. 99 ж.</p> <p>Калмыцкій (алтайскій) яз.: въ гор. (7—); №№ I (10355—10197); II (99—77); III (720—712); V (655—654); VI (351—332); VII (408—395); VIII (1613—1538); IX (56—42); X (32—30); XI (387—351); XII (2062—2065); XIII (259—240); XIV (112—96); XV (22—27); XVI (19—12); XVII (170—163); XXI (3—3); XXV (—2); XXVIII (49—40)=17.379 м. 16976 ж.</p> <p>Телеутское нар. №№ IX (173—191); XI (11—11)=184 м. 202 ж.</p> <p>Итого тюркск. нар.: 17.736 м. и 17.277 ж.</p> <p>Русскій яз.: въ гор. (16—13); №№ I (68—71); II (1629—1658); III (37—34); IV (663—769); V (57—65); VI (2—1); VII (157—142); VIII (129—127);</p>	<p><b>Русскіе инородцы <sup>2)</sup>.</b></p> <p>Уймонская ин. упр. №№ XIV (707—690); XVII (6—); XXI (2—)=715 м. 691 ж.</p> <p><b>Коренные тюрки.</b></p> <p>Абинская ин. упр. № XI (2—2)=2 м. 2 ж.</p> <p>I Алтайская дюч.: въ гор. (5—); №№ I (1633—1651 (99—108); III (4—3); IV (1—1); V (39—32); VI (5—); VII (—1); IX (14—10); XI (8—8); XII (1—); XIII (—); XVI (5—5); XXII (—1)=1814 м. 1826 ж.</p> <p>II Алтайская дюч. №№ I (1528—1537); II (7—6); III (—); V (1—2); VIII (—2); XI (71—63); XII (9—10); (3—1); XVI (10—5); XVII (4—3); XXIV (1—); XX (5—3)=1641 м. 1633 ж.</p> <p>III Алтайская дюч.: въ гор. (1—); №№ I (961—943); II (—); (1—1); IX (5—2); XI (92—68); XII (8—6); XIV (3—); (2—2); XVII.7 (15—10); XXIII (3—3); XXIV (1—)=1037 ж.</p> <p>IV Алтайская дюч.: въ гор. (5—2); №№ I (1827—); II (9—4); III (10—7); V (10—7); IX (24—24); XI (77—); XII (10—6); XIV (3—1); XVI (16—6); XVII (29—); XXII (1—); XXIII (8—4); XXVIII (18—11)= м. 1971 ж.</p> <p>V Алтайская дюч. №№ I (1817—1705); II (15—6); III (—); V (3—4); IX (11—8); XI (27—29); XII (14—13); (5—2); XVI (6—6); XVII (14—16); XXI (1—); X (5—10)=1922 м. 1804 ж.</p> <p>VI Алтайская дюч. №№ I (578—591); XI (3—2); XVI (—); XVII (1—); XXVIII (1—)=586 м. 594 ж.</p> <p>VII Алтайская дюч.: въ гор. (1—); №№ I (1032—9—); (3—1); III (6—7); V (1—2); IX (4—4); XI (5—8—); (12—10); XIV (9—3); XVI (5—11); XVII (12—12); X (4—3)=1094 м. 1057 ж.</p> <p>Неуказанн. дючинъ №№ I (69—75) <sup>3)</sup>; XVI (5—3); X (2—1)=76 м. 79 ж.</p>
<p><sup>1)</sup> въ т. ч. № XXII (10—2) „инородческій“ яз.</p>	<p><sup>1)</sup> Многія изъ нижепоименованн. ин. волостей нах. въ Кузнецкомъ окр.</p> <p><sup>2)</sup> См. примѣч. къ Бійскому окр. н. 8.</p> <p><sup>3)</sup> Принадлежать къ Черно-Ануйскому миссіон.</p>

a. Répartition de la population indigène d'après sa langue et son domicile.

Языкъ.	Волости и управы.
Langue.	Volostes et oupraves.
1	2
<p>IX (43—41); X (55—53); XIII (29—38); XIV (125—104); XVI (61—52); XVII (22—19); XX (17—29); XXI (9—7); XXII (102—121); XXIII (7—6); XXIV (1—); XXVI (2—); XXVIII (63—88) = 3294 м. 3438 ж.</p>	<p>Ануйская вол. №№ I (51—54); XVII (80—86); XXI (3—5); XXVIII (8—4) = 142 м. 149 ж.          Аскизская ин. упр.: въ гор. (4—) = 4 м.          Ашкинтымская (1 и 2 пол.) ин. упр. №№ I (3—4); IX (1—1); XI (11—15) = 15 м. 20 ж.          Быстрианская ин. упр.: въ гор. (8—3); №№ I (11—9); II (1333—1336); III (8—4); IV (181—184); V (51—59); VI (8—3); VII (45—44); VIII (20—15); IX (5—6); XI (5—1); XIII (10—14); XVI (8—7); XX (1—3); XXI (1—1); XXII (45—45); XXVIII (16—13) = 1756 м. 1747 ж.</p>
Сойоты.	<p>Казанова ин. вол. № V (—3) = 3 ж.          Камларская ин. вол. №№ II (2—3); VIII (45—48); XIII (—1) = 47 м. 52 ж.          Кергежская ин. вол. №№ I (8—10); II (—2); III (521—530); V (3—2); VI (23—15); VII (9—10); VIII (3—1); XIII (5—2); XXVIII (2—) = 574 м. 572 ж.</p>
Йотское нар. = 14 м. 10 ж.	<p>Кокшинская ин. упр.: въ гор. (1—1); №№ I (60—62); II (98—93); III (23—20); IV (467—568); V (30—30); VI (1—); VIII (9—14); IX (17—19); XI (4—4); XIII (14—10); XIV (2—1); XVI (4—3); XXII (40—47); XXVIII (6—13) = 776 м. 885 ж.</p>
Бухарцы.	<p>Комляжская ин. вол.: въ гор. (1—); №№ I (246—250); II (44—42); III (138—127); IV (3—3); V (360—379); VI (52—42); VII (2—1); IX (7—8); XIII (65—54); XVI (2—1); XXVIII (1—4) = 921 м. 911 ж.</p>
тарскій яз. = 21 м. 18 ж.	<p>Кондомо-Барсиятская ин. вол. въ гор. (2—); №№ I (—4); VII (1—1); X (2—4); XXII (2—3) = 7 м. 12 ж.          Кондомо-Бежбоякова ин. вол. № II (3—2); XI (3—2) = 6 м. 4 ж.          Кондомо-Елейская ин. вол. №№ VI (3—3); VII (32—23); VIII (18—23) = 53 м. 49 ж.</p>
Киргизы.	<p>Кондомо-Итеберская (1 и 2 пол.) ин. вол.: №№ II (15—16); V (4—3); VI (4—4); VII (63—70); VIII (105—116); X (12—9); XX (6—3) = 209 м. 221 ж.</p>
<p>Киргизскій яз. = 706 м. 623 ж.          тарскій яз. №№ XII (1—1); XVI (3—3); XXIII (1—); XXIV (33—34); XXVI (147—30) = 185 м. 168 ж.</p>	<p>Кондомо-Карачерская ин. вол.: въ гор. (1—); №№ VII (3—1); VIII (4—1); XVII (1—3) = 9 м. 5 ж.          Кондомо-Итеберско-Шерагашева ин. вол. № X (5—8) = 5 м. 8 ж.</p>
<p>тарскій яз. № XI (185—182); XIV (26—31); XVI (1—2); XXVIII (2—1) = 214 м. 216 ж.</p>	<p>Кондомо-Шелкальская ин. вол. №№ VII (13—10); VIII (5—7); XXVIII (4—2) = 22 м. 19 ж.          Кузенская ин. вол. №№ I (56—49); II (2—1); III (10—8); IV (2—1); V (61—50); VI (205—208); VII (14—9); VIII (16—14); XI (19—14); XIII (32—39); XXVIII (7—3) = 424 м. 396 ж.</p>

Б.а. Распредѣленіе инородцевъ по языку и по мѣсту приписки (Прод.)  
 В.а. Répartition de la population indigène d'après sa langue et son domicile (Su

<p>Языкѣ.</p> <p>Langue.</p>	<p>Волости и управы.</p> <p>Volostes et oupraves.</p>
1	2
<p>Монголы.</p> <p>Монгольскій яз.=33 м. 1 ж.</p>	<p>Верхне-Кумандинская ин. вол.: въ гор. (1—); №№ II (9—)  V (2—5); VI (32—38); VII (185—176); VIII (208—199)  XVI (1—); XXII (3—1); XXVIII (3—7)=444 м. 428 ж.</p> <p>Нижне-Кумандинская ин. вол.: въ гор. (2—); №№ I (3—)  II (62—65); III (—1); IV (2—1); V (11—14); VI (6—)  VII (150—149); VIII (1257—1187); X (5—3); XIII (3—)  XVII (18—16); XX (2—1); XXI (3—2); XXII (15—1)  XXVIII (3—3)=1542 м. 1464 ж.</p> <p>Кумышская (1 пол.) ин. упр. № XVI (2—2)=2 м. 2 ж.</p> <p>Мрасско-Бежбойкова ин. вол.: въ гор. (1—); № X (5—6)  =6 м. 6 ж.</p> <p>Сарасинская ин. упр.: въ гор. (2—1); №№ I (17—18);  (27—30); IV (—1); V (1—); IX (171—186); XI (—)  XIII (1—7); XIV (1—); XVI (13—8); XVII (21—1)  XXII (1—1); XXIII (4—3)=259 м. 272 ж.</p> <p>Тагабская (1 и 2 пол.) ин. вол. №№ VII (21—18); V  (2—1); X (25—20); XI (4—7); XX (4—1); XXV  (2—5)=58 м. 52 ж.</p> <p>Тогульская (2 пол.): ин. вол. въ гор. (1—); №№ II (2—)  V (3—3); VII (14—11); VIII (11—13); X (30—23);  (5—2)=69 м. 55 ж.</p> <p>Уймонская ин. упр.: въ гор. (1—); XIV (181—169)=182  169 ж.</p> <p>I Чуйская ин. вол. въ гор. (2—); №№ I (230—214);  (25—29); III (14—14); V (5—5); IX (2—2); XII (54  573); XIII (5—5); XIV (24—19); XV (1—); XVI (2—)  XVII (4—); XXVIII 11 (1—)=855 м. 862 ж.</p> <p>II Чуйская ин. вол.: въ гор. (1—); №№ I (221—214); II (4—)  III (7—8); VII (3—3); IX (10—6); XI (1—2); XII (146  1446); XIII (1—); XV (21—27); XVII (2—1); XXV  (1—1)=1739 м. 1711 ж.</p> <p>Южская ин. вол. №№ I (59—65); II (7—11); III (4—5);  (3—4); V (127—119); VI (11—14); VIII (3—4); IX (1  XI (3—3); XIII (152—140); XVI (1—2)=371 м. 367 ж.</p> <p>Прочія и неказанн. ин. вол. и упр.: въ гор. (33—14); №.  (13—17); II (7—8); III (6—6); IV (4—5); VI (3—1);  (10—10); VIII (33—27); IX (1—); X (3—10); XI (65—62);  (1—1); XIV (6—4); XVI (3—4); XVII (12—3); XX (4—)  XXI (4—2); XXII (15—20); XXIII (2—5); XXV (—)  XXVI (2—); XXVIII (32—49)=259 м. 271 ж.</p>

### 3. Біискій округъ.—Distr. de Biïsk.

197

В. Селенія (кочевья и зимовья) инородцевъ.

C. Répartition de la population indigène par lieux habités.

Волости и населенные пункты и мѣстоположеніе послѣднихъ. Volostes, lieux habités et leur situation.	Число хозяйствъ. Nombre de ménages.		Наличн. насел. Population de fait.		Русскіе. Russes.		Коренн. тюрки (инородцы). Tribus turques indigènes.		Киргизы. Kirghises.		Мордва. Mordvines.		Цыгане. Bohémiens.		Прочіе. Autres.		
			М.	Ж.	М.	Ж.	М.	Ж.	М.	Ж.	М.	Ж.	М.	Ж.	М.	Ж.	
			h.	f.	h.	f.	h.	f.	h.	f.	h.	f.	h.	f.	h.	f.	h.
2	3	4	5	6	7	8	9	10	11	12	13	14	15	16	17		
<b>I Алтайскія дучины<sup>1)</sup>.</b>																	
1 Александровка, сел. (при рч. Наймѣ) . . . . .	58	х.	109	145	19	15	89	126	—	—	—	—	—	—	—	1	4
2 Эдиганское сел. (при рч. Эдиганѣ) . . . . .	20	"	52	43	25	22	27	21	—	—	—	—	—	—	—	—	—
3 Чопошъ, сел. (при р. Катуні) . . . . .	47+2	"	119	120	16	19	103	101	—	—	—	—	—	—	—	—	—
4 Пешпельтиръ, сел. (при рч. Пешпельтирѣ) . . . . .	40	"	75	89	2	3	73	86	—	—	—	—	—	—	—	—	—
5 Сеульта, сел. (при рч. Сеультиѣ) . . . . .	30	"	72	90	21	26	51	64	—	—	—	—	—	—	—	—	—
6 Мандюрокъ (Манжурокъ), сел. (при р. Катуні) . . . . .	53	"	121	115	42	45	79	70	—	—	—	—	—	—	—	—	—
7 Чемаль, сел. (при рр. Чемалѣ и Катуні) . . . . .	1 у.	57+2	"	151	154	16	26	134	128	—	—	—	—	—	—	1	—
8 Онгудай, сел. (при рч. Онгудайкѣ) . . . . .	1 "	128+2	"	301	289	136	131	163	158	—	—	—	—	—	—	2 <sup>2)</sup>	—
9 Онось, сел. (при рч. Онось) . . . . .	25	"	77	65	11	11	66	54	—	—	—	—	—	—	—	—	—
0 Аюла, дер. (при рч. Аюлѣ).																	
1 Каянча, дер. (при рч. Каянчѣ) (см. № 22) . . . . .	19	"	43	41	7	5	36	36	—	—	—	—	—	—	—	—	—
2 Узнеся, дер. (при рч. Узнесѣ) . . . . .	19	"	41	32	—	—	41	32	—	—	—	—	—	—	—	—	—
3 Имиря, аилъ . . . . .	18	"	45	44	10	5	35	39	—	—	—	—	—	—	—	—	—
4 Уйтушкенъ, дер. . . . .	1	"	2	4	—	—	2	4	—	—	—	—	—	—	—	—	—
5 Сайдысь, дер. (при рч. Сайдысь) . . . . .	31+1	"	89	79	—	—	89	79	—	—	—	—	—	—	—	—	—
6 Эдиганъ, сел. (при р. Эдиганѣ) (см. № 2) . . . . .	52+1	"	122	139	—	—	122	139	—	—	—	—	—	—	—	—	—
7 Каинсаринская дер. (при рч. Каинсарѣ) . . . . .	13	"	29	31	—	—	29	31	—	—	—	—	—	—	—	—	—
8 Куу, дер. (при рч. Куу) . . . . .	11	"	25	14	—	—	25	14	—	—	—	—	—	—	—	—	—
9 Пелтиръ-Туюкъ, дер. (при рч. Пелтиръ-Туюкъ) . . . . .	21	"	55	37	—	—	55	37	—	—	—	—	—	—	—	—	—
0 Тогысканъ (Тоусканъ), дер. (при рч. Тоусканѣ) . . . . .	10	"	18	25	—	—	18	25	—	—	—	—	—	—	—	—	—
1 Байтыгемъ, дер. (при рч. Байтыгемѣ) . . . . .	9	"	25	12	—	—	25	12	—	—	—	—	—	—	—	—	—
2 Каянча, дер. (при рч. Каянчѣ) . . . . .	13	"	22	29	—	—	22	29	—	—	—	—	—	—	—	—	—
3 Самылта, дер. (при рч. Самылташѣ) . . . . .	8	"	22	22	—	—	22	22	—	—	—	—	—	—	—	—	—
4 Самылта, дер. (при рч. Самылташѣ) . . . . .	10	"	21	21	—	—	21	21	—	—	—	—	—	—	—	—	—

Сверхъ того см. селенія №№ II. 2, 3, 7; III. 1; V. 15; IX. 3; XI. 1, 2, 3; XII. 25; XIV. 12; XVI. 7. Зыряне.







В. Селенія (кочевья и зимовья) инородцевъ (Прод.).

№	Волости и населенные пункты и мѣстоположеніе послѣднихъ. Volostes, lieux habités et leur situation.	Число хозяйствъ. Nombre de ménages.	Налич. населен.		Русскіе.		Корени, турки (инородцы).		Киргизы.		Мордва.		Цыгане.		Прочіе.	
			Population de fait.		Russes.		Tribus turques indigènes.		Kirghises.		Mordvines.		Bohémiens.		Autres.	
			м. h.	ж. f.	м. h.	ж. f.	м. h.	ж. f.	м. h.	ж. f.	м. h.	ж. f.	м. h.	ж. f.	м. h.	ж. f.
1	2	3	4	5	6	7	8	9	10	11	12	13	14	15	16	
84	Стойбище при рч. Урсулѣ . . . . .	59 хоз.	143	117	—	—	143	117	—	—	—	—	—	—	—	
85	Стойбище при рч. Нижн.-Камлакѣ . . . . .	15+2 "	35	36	—	—	35	36	—	—	—	—	—	—		
86	Стойбище при рч. Камышлѣ . . . . .	7 "	17	18	—	—	17	18	—	—	—	—	—	—		
87	Стойбище при рч. Куйлѣ.	2 "	10	4	—	—	10	4	—	—	—	—	—	—		
88	" при рч. Рыб-пущкѣ . . . . .	5 "	11	12	—	—	11	12	—	—	—	—	—	—		
89	Стойбище при рч. Булхутѣ . . . . .	4 "	11	5	—	—	11	5	—	—	—	—	—	—		
90	Стойбище при рч. Мугутѣ . . . . .	29 "	62	71	—	—	62	71	—	—	—	—	—	—		
91	Стойбище при рч. Кукучѣ . . . . .	18 "	45	32	—	—	45	32	—	—	—	—	—	—		
92	Стойбище при рч. Коросѣ	4 "	8	7	—	—	8	7	—	—	—	—	—	—		
93	" при рч. Карбалѣ . . . . .	22 "	42	44	—	—	42	44	—	—	—	—	—	—		
94	Стойбище при рч. Куюктыкатѣ (Куяхтуноръ)	18+2 "	37	32	—	—	37	32	—	—	—	—	—	—		
95	Стойбище при рч. Верх. Кумалырѣ (см. № 99).	12 "	24	29	—	—	24	29	—	—	—	—	—	—		
96	Стойбище при рч. Чергѣ.	63+3 "	152	147	—	—	152	147	—	—	—	—	—	—		
97	" при рч. Октелѣ (Актюлѣ) . . . . .	29 "	83	70	—	—	83	70	—	—	—	—	—	—		
98	Стойбище при рч. Марчалѣ . . . . .	2 "	7	4	—	—	7	4	—	—	—	—	—	—		
99	Стойбище при рч. Верх. Кумалырѣ . . . . .	2 "	4	3	—	—	4	3	—	—	—	—	—	—		
100	Стойбище при рч. Емурлѣ (см. № 103) . . . . .	1 "	4	3	—	—	4	3	—	—	—	—	—	—		
101	Стойбище при рч. Шукшуларѣ . . . . .	5 "	13	10	—	—	13	10	—	—	—	—	—	—		
102	Стойбище при рч. Агайрѣ . . . . .	27 "	63	50	—	—	63	50	—	—	—	—	—	—		
103	Стойбище при рч. Емурлѣ . . . . .	19+1 "	47	49	—	—	47	49	—	—	—	—	—	—		
104	Стойбище при рч. Мал. Чергѣ . . . . .	42+5 "	83	90	—	—	83	90	—	—	—	—	—	—		
205	Стойбище при рч. Стаголѣ . . . . .	3 "	6	3	—	—	6	3	—	—	—	—	—	—		
106	Стойбище при рч. Баргашѣ . . . . .	2 "	5	5	—	—	5	5	—	—	—	—	—	—		
107	Стойбище при рч. Арбайтѣ . . . . .	2 "	3	2	—	—	3	2	—	—	—	—	—	—		

C. Répartition de la population indigène par lieux habités (Suite).

Волости и населенные пункты и мѣстоположеніе послѣднихъ. Volostes, lieux habités et leur situation.	Число хозяйствъ. Nombre de ménages.		Налич. населен.		Русскіе.		Корени, турки (инородцы).		Киргизы.		Мордва.		Цыгане.		Прочіе.	
			Population de fait.		Russes.		Tribus turques indigènes.		Kirghises.		Mordvines.		Bohémiens.		Autres.	
			м. h.	ж. f.	м. h.	ж. f.	м. h.	ж. f.	м. h.	ж. f.	м. h.	ж. f.	м. h.	ж. f.	м. h.	ж. f.
2	3		4	5	6	7	8	9	10	11	12	13	14	15	16	17
Стойбище при рч. Аскагъ.	11	хоз.	25	23	—	—	25	23	—	—	—	—	—	—	—	—
Стойбище при р. Чуфъ.	8	"	21	20	—	—	21	20	—	—	—	—	—	—	—	—
" при ключѣ Сокъ-Ярыкъ . . . . .	6	"	8	15	—	—	8	15	—	—	—	—	—	—	—	—
Стойбище при ключѣ Каразу . . . . .	5	"	10	14	—	—	10	14	—	—	—	—	—	—	—	—
Стойбище при рч. Верх. Унегени . . . . .	6	"	14	13	—	—	14	13	—	—	—	—	—	—	—	—
Стойбище при рч. Нижн. Унегени . . . . .	16+1	"	35	41	—	—	35	41	—	—	—	—	—	—	—	—
Стойбище при рч. Катуня . . . . .	21	"	45	51	—	—	45	51	—	—	—	—	—	—	—	—
Стойбище при рч. Сальджаръ . . . . .	12	"	35	32	—	—	35	32	—	—	—	—	—	—	—	—
Стойбище при рч. Яйлагушъ . . . . .	6	"	17	15	—	—	17	15	—	—	—	—	—	—	—	—
Стойбище при рч. Кадринъ . . . . .	11	"	17	20	—	—	17	20	—	—	—	—	—	—	—	—
Стойбище при рч. Бол. Ульгумени . . . . .	42+1	"	87	92	—	—	87	92	—	—	—	—	—	—	—	—
Стойбище при рч. Куншукени . . . . .	17+1	"	42	33	—	—	42	33	—	—	—	—	—	—	—	—
Стойбище при рч. Мал. Ульгумени . . . . .	54+4	"	120	104	—	—	120	104	—	—	—	—	—	—	—	—
Стойбище при рч. Улетъ . . . . .	32+2	"	82	64	—	—	82	64	—	—	—	—	—	—	—	—
" при рч. Шишакманъ . . . . .	49	"	103	94	—	—	103	94	—	—	—	—	—	—	—	—
Стойбище при рч. Верх. Еламанъ . . . . .	12	"	32	39	—	—	32	39	—	—	—	—	—	—	—	—
Стойбище при рч. Нижн. Еламанъ . . . . .	30+1	"	90	72	—	—	90	72	—	—	—	—	—	—	—	—
Стойбище при рч. Мал. Бараганъ, прит. рч. Песчаной . . . . .	6	"	11	10	—	—	11	10	—	—	—	—	—	—	—	—
Стойбище при рч. Нанкылъ, прит. рч. Песчаной . . . . .	9	"	16	13	—	—	16	13	—	—	—	—	—	—	—	—
Стойбище при рч. Больше-Бараганъ, прит. рч. Песчаной . . . . .	11	"	28	28	—	—	28	28	—	—	—	—	—	—	—	—
Стойбище при рч. Песчаной (см. №№ 129, 139) . . . . .	18	"	28	40	—	—	28	40	—	—	—	—	—	—	—	—
Стойбище при рч. Песчаной . . . . .	8	"	19	18	—	—	19	18	—	—	—	—	—	—	—	—
Стойбище при рч. Кубашъ, прит. рч. Песчаной . . . . .	21	"	41	56	—	—	41	56	—	—	—	—	—	—	—	—

В. Селенія (кочевья и зимовья) инородцевъ (Прод.).

№	Волости и населенные пункты и мѣстоположеніе послѣднихъ. Volostes, lieux habités et leur situation.	Число хозяйствъ. Nombre de ménages.	Налич. населен. Population de fait.		Русскіе. Russes.		Коренн. тюрки. (инородцы) Tribus turques indigènes.		Киргизы. Kirghises.		Мордва. Mordvines.		Цыгане. Bohémiens.		Прочіе.
			м.	ж.	м.	ж.	м.	ж.	м.	ж.	м.	ж.			
			h.	f.	h.	f.	h.	f.	h.	f.	h.	f.			
	2	3	4	5	6	7	8	9	10	11	12	13	14	15	16
131	Стойбище при рч. Нижн. Шыргайтѣ, прит. рч. Песчаной . . . . .	14 хоз.	31	28	—	—	31	28	—	—	—	—	—	—	—
132	Стойбище при рч. Верх. Шыргайтѣ, прит. рч. Песчаной . . . . .	9 "	19	18	—	—	19	18	—	—	—	—	—	—	—
133	Стойбище при ключѣ Ку-Эрги, прит. рч. Песчаной . . . . .	11 "	38	30	—	—	38	30	—	—	—	—	—	—	—
134	Стойбище при рч. Акъ-Кемѣ, прит. рч. Песчаной . . . . .	30 "	62	61	—	—	62	61	—	—	—	—	—	—	—
135	Стойбище при рч. Шибѣтѣ, прит. рч. Песчаной . . . . .	8 "	14	16	—	—	14	16	—	—	—	—	—	—	—
136	Стойбище при рч. Адатканѣ, прит. рч. Песчаной . . . . .	19 "	35	44	—	—	35	44	—	—	—	—	—	—	—
137	Стойбище при рч. Нижне-Кодотѣ, прит. рч. Песчаной . . . . .	23 "	44	49	—	—	44	49	—	—	—	—	—	—	—
138	Стойбище при рч. Верхне-Кодотѣ, прит. рч. Песчаной . . . . .	11 "	23	18	—	—	23	18	—	—	—	—	—	—	—
139	Стойбище при рч. Песчаной . . . . .	25 "	46	57	—	—	46	57	—	—	—	—	—	—	—
140	Стойбище при рч. Каргыстѣ, прит. рч. Песчаной . . . . .	13 "	31	29	—	—	31	29	—	—	—	—	—	—	—
141	Стойбище при рч. Ябаганѣ . . . . .	51+1 "	123	122	—	—	123	122	—	—	—	—	—	—	—
142	Стойбище при рч. Азратканѣ . . . . .	35 "	64	71	—	—	64	71	—	—	—	—	—	—	—
143	Стойбище при рч. Шибертѣ . . . . .	33+1 "	73	80	—	—	73	80	—	—	—	—	—	—	—
144	Стойбище при р. Чарышѣ . . . . .	61+7 "	138	131	—	—	138	131	—	—	—	—	—	—	—
145	Стойбище при рч. Чакырѣ . . . . .	12+1 "	28	30	—	—	28	30	—	—	—	—	—	—	—
146	Стойбище при рч. Бѣл. Ануѣ . . . . .	5+1 "	17	12	—	—	17	12	—	—	—	—	—	—	—
147	Стойбище при рч. Орошѣ . . . . .	18 "	48	53	—	—	48	53	—	—	—	—	—	—	—
148	Стойбище при рч. Борондѣ . . . . .	6 "	13	14	—	—	13	14	—	—	—	—	—	—	—



В. Селенія (кочевья и зимовья) инородцевъ (Прод.)

№	Волости и населенные пункты и мѣстоположеніе послѣднихъ. Volostes, lieux habités et leur situation.	Число хозяйствъ. Nombre de ménages.	Налич. населен. Population de fait.		Русскіе. Russes.		Коренн. турки (инородцы). Tribus turques indigènes.		Киргизы. Kirghises.		Мордва. Mordvines.		Цыгане. Behémiens.	
			м. h.	ж. f.	м. h.	ж. f.	м. h.	ж. f.	м. h.	ж. f.	м. h.	ж. f.	м. h.	ж. f.
1	2	3	4	5	6	7	8	9	10	11	12	13	14	15
175	Стойбище при рч. Туркѣ.	1	хоз.	3	4	—	—	3	4	—	—	—	—	—
176	" при рч. Толдѣ.	2	"	9	7	—	—	9	7	—	—	—	—	—
177	" при рч. Ют-некѣ . . . . .	1	"	2	1	—	—	2	1	—	—	—	—	—
178	Стойбище при рч. Сузарѣ	1	"	1	3	—	—	1	3	—	—	—	—	—
179	" при рч. Карай-кулѣ . . . . .	1	"	2	—	—	—	2	—	—	—	—	—	—
180	Стойбище при рч. Кыр-лыкѣ . . . . .	44	+1	"	95	85	—	—	95	85	—	—	—	—
181	Стойбище при рч. Арбатѣ . . . . .	4	"	8	10	—	—	8	10	—	—	—	—	—
182	Стойбище при рч. Курзунѣ . . . . .	11	+2	"	29	23	—	—	29	23	—	—	—	—
183	Стойбище при рч. Оносѣ.	31	"	74	59	—	—	74	59	—	—	—	—	—
184	" при рч. Аскатѣ.	6	"	15	8	—	—	15	8	—	—	—	—	—
185	" при рч. Аюлѣ.	22	"	48	52	—	—	48	52	—	—	—	—	—
186	" при рч. Шукшун-ларѣ . . . . .	4	"	9	14	3	10	6	4	—	—	—	—	—
187	Уроч. при рч. Верх. Катандѣ . . . . .	12	"	27	29	—	—	27	29	—	—	—	—	—
188	Уроч. при рч. Казнахтѣ, л. прит. Катуня . . .	3	"	6	9	—	—	6	9	—	—	—	—	—
189	Уроч. при рч. Ниж. Катандѣ . . . . .	11	"	22	19	—	—	22	19	—	—	—	—	—
190	Уроч. при рч. Туругундѣ, л. прит. Катуня . . .	8	"	22	16	—	—	22	16	—	—	—	—	—
191	Уроч. при рч. Акымѣ, л. прит. Катуня . . .	16	"	34	29	—	—	34	29	—	—	—	—	—
192	Уроч. при рч. Кучермѣ, пр. прит. Катуня . .	27	"	58	51	—	—	58	51	—	—	—	—	—
193	Уроч. при рч. Кураганѣ, пр. прит. Катуня . .	11	"	28	22	—	—	28	22	—	—	—	—	—
194	Кочевье при рч. Акчановѣ . . . . .	8	+1	"	22	21	—	—	21	21	—	—	—	—
195	Кочевье при рч. Нижн. Околѣ . . . . .	15	"	37	35	—	—	37	35	—	—	—	—	—
196	Кочевье при рч. Мультѣ.	10	"	25	16	—	—	25	16	—	—	—	—	—
197	" при ключѣ Курундѣ, прит. рч. Постохты . . . . .	19	"	43	42	—	—	43	42	—	—	—	—	—
198	Кочевье при ключѣ Аюлѣ . . . . .	6	"	11	20	—	—	11	20	—	—	—	—	—
199	Кочевье при рч. Терехтѣ . . . . .	10	"	23	25	—	—	23	25	—	—	—	—	—

## C. Répartition de la population indigène par lieux habités (Suite).

Волости и населенные пункты и мѣстоположеніе послѣднихъ. Volostes, lieux habités et leur situation.	Число хозяйствъ. Nombre de ménages.	Налич. населен. Population de fait.		Русскіе. Russes.		Корени, тюрки (инородцы). Tribus turques indigènes.		Киргизы. Kirghises.		Мордва. Mordvines.		Цыгане. Bohémiens.		Прочіе. Autres.	
		м.	ж.	м.	ж.	м.	ж.	м.	ж.	м.	ж.	м.	ж.	м.	ж.
		h.	f.	h.	f.	h.	f.	h.	f.	h.	f.	h.	f.	h.	f.
	3	4	5	6	7	8	9	10	11	12	13	14	15	16	17
Кочевье при рч. Кастантъ . . . . .	4 хозяйствъ.	12	9	—	—	12	9	—	—	—	—	—	—	—	—
Кочевье при рч. Каиль-Аркъ . . . . .	1 "	4	5	—	—	4	5	—	—	—	—	—	—	—	—
Кочевье при ключѣ Кошъ-Аркъ . . . . .	2 "	6	3	—	—	6	3	—	—	—	—	—	—	—	—
Кочевье при р. Катуні, въ концѣ Кумандинск. хребта . . . . .	2 "	4	2	—	—	4	2	—	—	—	—	—	—	—	—
Кочевье при рч. Козулѣ, у Песочной заимки . . . . .	1 "	1	1	—	—	1	1	—	—	—	—	—	—	—	—
Кочевье при рч. Верхн. Сучимѣ . . . . .	1 "	4	4	—	—	4	4	—	—	—	—	—	—	—	—
Кочевье при рч. Саксѣ . . . . .	1 "	1	3	—	—	1	3	—	—	—	—	—	—	—	—
" при рч. Саксабаѣ . . . . .	10 "	25	27	—	—	25	27	—	—	—	—	—	—	—	—
Кочевье при рч. Кайтанакѣ . . . . .	9 "	20	24	—	—	20	24	—	—	—	—	—	—	—	—
Кочевье при рч. Тодотѣ . . . . .	10 "	24	22	—	—	24	22	—	—	—	—	—	—	—	—
" при рч. Чибичѣ . . . . .	8 "	18	16	—	—	18	16	—	—	—	—	—	—	—	—
" при рч. Тююрюкѣ . . . . .	11 "	26	25	—	—	26	25	—	—	—	—	—	—	—	—
Кочевье при рч. Коксѣ . . . . .	1 "	4	3	—	—	4	3	—	—	—	—	—	—	—	—
" при рч. Тыкыѣ . . . . .	1 "	5	4	—	—	5	4	—	—	—	—	—	—	—	—
" при рч. Катунѣ-Челтыкѣ . . . . .	1 "	1	1	—	—	1	1	—	—	—	—	—	—	—	—
Кочевье при рч. Чолтукъ Эйгенѣ . . . . .	1 "	4	—	—	—	4	—	—	—	—	—	—	—	—	—
Кочевье при рч. Мал. Тугаѣ . . . . .	2 "	6	4	—	—	6	4	—	—	—	—	—	—	—	—
Кочевье при рч. Верх. Шугашѣ . . . . .	1 "	2	5	—	—	2	5	—	—	—	—	—	—	—	—
Кочевье при рч. Нижн. Шугашѣ . . . . .	1 "	4	1	—	—	4	1	—	—	—	—	—	—	—	—
Кочевье при рч. Бошталѣ . . . . .	4 "	14	12	—	—	14	12	—	—	—	—	—	—	—	—
Кочевье при рч. Бѣл. Антю . . . . .	1 "	1	1	—	—	1	1	—	—	—	—	—	—	—	—
Кочевье при рч. Каштытѣ, прит. рч. Шуюты . . . . .	1 "	4	2	—	—	4	2	—	—	—	—	—	—	—	—
Кочевье при рч. Акъ-Кара-су . . . . .	1 "	1	4	—	—	1	4	—	—	—	—	—	—	—	—
Кочевье при рч. Короконѣ . . . . .	1 "	1	2	—	—	1	2	—	—	—	—	—	—	—	—

## В. Селенія (кочевья и зимовья) инородцевъ (Прод.).

№	Волости и населенные пункты и мѣстоположеніе послѣднихъ. Volostes, lieux habités et leur situation.	Число хозяйствъ. Nombre de ménages.	Налич. населен. Population de indifait.		Русскіе. Russes.		Коренн. туркм. (инородцы) Tribus turques gènes.		Киргизы. Kirghises.		Мордва. Mordvines.		Цыгане. Gitanes.
			м.	ж.	м.	ж.	м.	ж.	м.	ж.	м.	ж.	
			h.	f.	h.	f.	h.	f.	h.	f.	h.	f.	
1	2	3	4	5	6	7	8	9	10	11	12	13	14
224	Кочевье при рч. Сарышинъ . . . . .	7 хозяйствъ.	16	15	—	—	16	15	—	—	—	—	—
225	Кочевье при рч. Мал. Карытанъ . . . . .	4 "	9	10	—	—	9	10	—	—	—	—	—
226	Кочевье при рч. Урмалынъ . . . . .	10 "	24	28	—	—	24	28	—	—	—	—	—
227	Кочевье при рч. Бардъ.	2 "	2	2	—	—	2	2	—	—	—	—	—
228	" при рч. Бурундъ.	6 "	10	9	—	—	10	9	—	—	—	—	—
229	" при рч. Толдъ .	6 "	15	16	—	—	15	16	—	—	—	—	—
230	" при рч. Каантъ (Таловкѣ) . . . . .	3 "	3	3	—	—	3	3	—	—	—	—	—
231	Кочевье при рч. Юстюгъ.	11 "	22	21	—	—	22	21	—	—	—	—	—
232	" при рч. Юуштъ.	10 "	24	19	—	—	28	19	—	—	—	—	—
233	Кочевье на лѣв. бер. р. Коксы . . . . .	9 "	16	27	—	—	16	27	—	—	—	—	—
234	Кочевье при рч. Шугашъ . . . . .	22 "	42	39	—	—	42	39	—	—	—	—	—
235	Кочевье при рч. Кайракумъ (Ванъ) . . . . .	7 "	17	18	—	—	17	18	—	—	—	—	—
236	Кочевье при рч. Карагаъ (Кудетъ) . . . . .	28 "	65	55	—	—	65	55	—	—	—	—	—
237	Кочевье при рч. Абаъ.	12 "	31	20	—	—	31	20	—	—	—	—	—
238	" при рч. Саузаръ.	24 "	46	43	—	—	46	43	—	—	—	—	—
239	" при рч. Ебогонъ, прит. р. Чарыша . .	29 "	76	97	—	—	76	97	—	—	—	—	—
240	Кочевье при рч. Ебогонъ.	27 "	80	77	—	—	80	77	—	—	—	—	—
241	" при ключѣ Ебогонъ, впад. въ р. Канъ.	33 "	99	103	—	—	99	103	—	—	—	—	—
242	Кочевье при ключѣ Адырганъ, впад. въ р. Канъ . . . . .	21 "	68	68	—	—	68	68	—	—	—	—	—
243	Кочевье при рч. Козулъ, прит. р. Чарыша . .	31 "	87	73	—	—	87	73	—	—	—	—	—
244	Кочевье при рч. Азратканъ, прит. р. Ебогона.	3 "	11	8	—	—	11	8	—	—	—	—	—
245	Кочевье при рч. Мотъ, прит. р. Ануя . . . . .	33 "	80	81	—	—	80	81	—	—	—	—	—
246	Кочевье при ключѣ Чолтукъ-Быргостъ, прит. рч. Иконура . . . . .	3 "	8	8	—	—	8	8	—	—	—	—	—
247	Кочевье при рч. Калбалъ, прит. р. Ануя .	5 "	15	14	—	—	15	14	—	—	—	—	—
248	Кочевье при р. Канъ, прит. р. Чарыша . .	31 "	77	92	—	—	77	92	—	—	—	—	—

C. Répartition de la population indigène par lieux habités (Suite).

Волости и населенные пункты и мѣстоположеніе послѣднихъ. Volostes, lieux habités et leur situation.	Число хозяйствъ. Nombre de ménages.	Налич. населен. Population de fait.		Русскіе. Russes.		Коренн. турки (инородцы). Tribus turques indigènes.		Киргизы. Kirghises.		Мордва. Mordvines.		Цыгане. Bohémiens.		Прочіе. Autres.	
		м.	ж.	м.	ж.	м.	ж.	м.	ж.	м.	ж.	м.	ж.	м.	ж.
		h.	f.	h.	f.	h.	f.	h.	f.	h.	f.	h.	f.	h.	f.
2	3	4	5	6	7	8	9	10	11	12	13	14	15	16	17
Кочевье при ключѣ Булакѣ, прит. р. Кана.	11 хоз.	37	32	—	—	37	32	—	—	—	—	—	—	—	—
Кочевье при рч. Марчетѣ, прит. р. Ануя.	6 "	22	18	—	—	22	18	—	—	—	—	—	—	—	—
Кочевье при рч. Мал. Келеѣ, прит. р. Ануя.	7 "	18	26	—	—	18	26	—	—	—	—	—	—	—	—
Кочевье при рч. Бол. Келеѣ . . . . .	16 "	34	52	—	—	34	52	—	—	—	—	—	—	—	—
Кочевье при рч. Согылдокѣ, прит. р. Ануя.	13 "	42	47	—	—	42	47	—	—	—	—	—	—	—	—
Кочевье при ключѣ Башинтѣ, прит. рч. Иконура . . . . .	12 "	35	38	—	—	35	38	—	—	—	—	—	—	—	—
Кочевье при ключѣ Быргостѣ, прит. р. Кана.	11 "	31	26	—	—	31	26	—	—	—	—	—	—	—	—
Кочевье при ключѣ Быргостѣ, прит. р. Чарыша . . . . .	2 "	3	7	—	—	3	7	—	—	—	—	—	—	—	—
Кочевье при рч. Иконурѣ, прит. р. Кана . . . . .	11 "	40	25	—	—	40	25	—	—	—	—	—	—	—	—
Кочевье при рч. Нарыгалкѣ, прит. рч. Мота.	2 "	6	4	—	—	6	4	—	—	—	—	—	—	—	—
Кочевье при рч. Эзимѣ, прит. рч. Мота . . . . .	3 "	9	6	—	—	9	6	—	—	—	—	—	—	—	—
Кочевье при рч. Чокырѣ, прит. р. Ебогона.	1 "	3	7	—	—	3	7	—	—	—	—	—	—	—	—
Кочевье при ключѣ Терчукѣ . . . . .	1 "	4	—	—	—	4	—	—	—	—	—	—	—	—	—
Кочевье при рч. Кандыгашѣ . . . . .	2 "	4	9	—	—	4	9	—	—	—	—	—	—	—	—
Кочевье при кл. Кандыгашѣ, прит. р. Чакрыра.	1 "	3	2	—	—	3	2	—	—	—	—	—	—	—	—
Кочевье при кл. Богочи, прит. р. Чакрыра . . . . .	2 "	8	20	—	—	8	20	—	—	—	—	—	—	—	—
Кочевье при кл. Жилондѣ, прит. р. Чакрыра.	7 "	17	17	—	—	17	17	—	—	—	—	—	—	—	—
Кочевье при кл. Эмегенѣ, прит. р. Кана . . . . .	20 "	59	66	—	—	59	66	—	—	—	—	—	—	—	—
Кочевье при р. Чарышѣ . . . . .	166 "	475	462	—	—	475	462	—	—	—	—	—	—	—	—
Кочевье при р. Чарышѣ . . . . .	1 "	2	5	—	—	2	5	—	—	—	—	—	—	—	—
Кочевье при рч. Тулугуштѣ . . . . .	3 "	10	11	—	—	10	11	—	—	—	—	—	—	—	—
Кочевье при рч. Тулайтѣ . . . . .	5 "	15	12	—	—	15	12	—	—	—	—	—	—	—	—



## В. Селенія (кочевья и зимовья) инородцевъ (Прод.).

№	Волости и населенные пункты и мѣстоположеніе послѣднихъ. Volostes, lieux habités et leur situation.	Число хозяйствъ. Nombre de ménages.	Налич. населен.		Русскіе.		Корени, турки. (инородцы).		Киргизы.		Мордва.		Цыгане.	
			Population de fait.		Russes.		Tribus turques indigènes.		Kirghises.		Mordvines.		Bohémiens.	
			м. h.	ж. f.	м. h.	ж. f.	м. h.	ж. f.	м. h.	ж. f.	м. h.	ж. f.	м. h.	ж. f.
1	2	3	4	5	6	7	8	9	10	11	12	13	14	15
271	Кочевье при рч. Усть-Карасу . . . . .	2 хозяйствъ.	9	9	—	—	9	9	—	—	—	—	—	—
272	Кочевье на у. р. Чиккулы.	1 "	4	3	—	—	4	3	—	—	—	—	—	—
273	" при р. Тургенъ-су . . . . .	4 "	11	8	—	—	11	8	—	—	—	—	—	—
274	Кочевье при рч. Таянкъ.	6 "	18	17	—	—	18	17	—	—	—	—	—	—
275	" при рч. Кырлыкъ . . . . .	44 "	138	125	—	—	138	125	—	—	—	—	—	—
276	Кочевье при рч. Бѣл. Ануфъ . . . . .	35 "	112	107	—	—	112	107	—	—	—	—	—	—
277	Кочевье при рч. Шибетъ.	8 "	24	14	—	—	24	14	—	—	—	—	—	—
278	" при рч. Короколъ . . . . .	51 "	130	121	—	—	130	121	—	—	—	—	—	—
279	Кочевье при рч. Аратанъ, прит. р. Чуи . .	1 "	4	4	—	—	4	4	—	—	—	—	—	—
280	Кочевье при рч. Согонолъ . . . . .	2 "	4	3	—	—	4	3	—	—	—	—	—	—
281	Кочевье при рч. Тонтъ, прит. р. Чуи . . . . .	1 "	4	2	—	—	4	2	—	—	—	—	—	—
282	Кочевье при рч. Адаръ-Тергияфъ . . . . .	1 "	2	2	—	—	2	2	—	—	—	—	—	—
283	Кочевье при рч. Ачыкъ-Усфъ, прит. р. Чуи . .	1 "	3	5	—	—	3	5	—	—	—	—	—	—
284	Кочевье при рч. Адаръ-кафъ, прит. р. Чуи . .	1 "	3	1	—	—	3	1	—	—	—	—	—	—
285	Кочевье при рч. Сырнакъ, прит. р. Чуи . .	2 "	2	4	—	—	2	4	—	—	—	—	—	—
286	Кочевье при рч. Ангулакъ, прит. р. Чуи .	2 "	7	2	—	—	7	2	—	—	—	—	—	—
287	Кочевье при рч. Садыктаръ, прит. Чуи . .	3 "	7	4	—	—	7	4	—	—	—	—	—	—
288	Кочевье при рч. Амшайхтъ, прит. р. Чуи .	4 "	8	7	—	—	8	7	—	—	—	—	—	—
289	Кочевье при рч. Кадынду-Офъ, прит. р. Чуи .	2 "	4	5	—	—	4	5	—	—	—	—	—	—
290	Кочевье при рч. Кунохтояръ, прит. р. Чуи.	1 "	1	—	—	—	1	—	—	—	—	—	—	—
291	Кочевье при рч. Куяктанаръ . . . . .	2 "	4	7	—	—	4	7	—	—	—	—	—	—
292	Кочевье при рч. Актырфъ . . . . .	2 "	5	6	—	—	5	6	—	—	—	—	—	—
293	Кочевье при рч. Таджилъ (Таджилъ), прит. р. Чуи . . . . .	3 "	4	7	—	—	4	7	—	—	—	—	—	—

C. Répartition de la population indigène par lieux habités (Suite).

Волости и населенные пункты и мѣстоположеніе послѣднихъ. Volostes, lieux habités et leur situation.	Число хозяйствъ. Nombre de ménages.		Налич. населен.		Русскіе.		Коренн. турки (инородцы).		Киргизы.		Мордва.		Цыгане.		Прочіе.	
			Population de fait.		Russes.		Tribus turques indigènes.		Kirghises.		Mordvines.		Bohémiens.		Autres.	
			м. h.	ж. f.	м. h.	ж. f.	м. h.	ж. f.	м. h.	ж. f.	м. h.	ж. f.	м. h.	ж. f.	м. h.	ж. f.
2	3		4	5	6	7	8	9	10	11	12	13	14	15	16	17
Кочевье при рч. Тадилѣ.	3	хоз.	9	6	—	—	9	6	—	—	—	—	—	—	—	—
„ при рч. Бельги- башѣ. . . . .	4	„	8	8	—	—	8	8	—	—	—	—	—	—	—	—
Кочевье при рч. Кара-Су, прит. р. Инн. . . . .	4	„	11	8	—	—	11	8	—	—	—	—	—	—	—	—
Кочевье при рч. Сары- Келдюкѣ, прит. р. Чуи.	4	„	15	10	—	—	15	10	—	—	—	—	—	—	—	—
Кочевье при рч. Тутуоѣ, прит. р. Чуи. . . . .	5	„	13	7	—	—	13	7	—	—	—	—	—	—	—	—
Кочевье при рч. Чибитѣ.	7	1	14	11	1	—	13	11	—	—	—	—	—	—	—	—
„ при рч. Сарту- мѣ. . . . .	9	„	20	20	—	—	20	20	—	—	—	—	—	—	—	—
Кочевье при рч. Усть- Чуи. . . . .	6	„	10	9	—	—	10	9	—	—	—	—	—	—	—	—
Кочевье при рч. Едрѣ (Ядрѣ), прит. р. Чуи. . .	9	„	19	20	—	—	19	20	—	—	—	—	—	—	—	—
Кочевье при р. Чуѣ. . . .	12	„	30	25	—	—	30	25	—	—	—	—	—	—	—	—
Аилъ при кл. Карасу, выше Кумавдинск. хребта. . .	13	„	30	24	—	—	30	24	—	—	—	—	—	—	—	—
Кочевье въ уроч. Чети . . .	9	„	18	17	—	—	18	17	—	—	—	—	—	—	—	—
Казылъ, уроч. . . . .	13	„	23	28	—	—	23	28	—	—	—	—	—	—	—	—
Чиндекъ, заимка (при рч. Чиндекѣ). . . . .	8	„	14	16	—	—	14	16	—	—	—	—	—	—	—	—
Заимка при рч. Маргамѣ.	6	„	16	14	—	—	16	14	—	—	—	—	—	—	—	—
„ при кл. Карасу.	1	„	4	3	—	—	4	3	—	—	—	—	—	—	—	—
„ при кл. Катундѣ (Курундѣ), выше Гор- буновой. . . . .	1	„	3	2	—	—	3	2	—	—	—	—	—	—	—	—
Заимка при рч. Муламѣ.	1	„	4	3	—	—	4	3	—	—	—	—	—	—	—	—
Верхъ-Уймонская дер. . . .	3	„	9	8	—	—	9	8	—	—	—	—	—	—	—	—
Гагарка, заимка . . . . .	1	„	3	3	—	—	3	3	—	—	—	—	—	—	—	—
Власьева, заимка . . . . .	2	„	8	7	—	—	8	7	—	—	—	—	—	—	—	—
Кочевье на землѣ Каб. Его Величества . . . . .	2	„	9	8	—	—	9	8	—	—	—	—	—	—	—	—
Кочевье въ мѣстн. Верх. Коротыкѣ . . . . .	1	„	3	2	—	—	3	2	—	—	—	—	—	—	—	—
Кочевье въ мѣстн. Курса- данѣ . . . . .	2	„	4	4	—	—	4	4	—	—	—	—	—	—	—	—
Кочевье въ уроч. Орошѣ	7	„	14	16	—	—	14	16	—	—	—	—	—	—	—	—
Кочевье въ логу Артнакѣ.	3	„	3	4	—	—	3	4	—	—	—	—	—	—	—	—
Кочевье Шыверты . . . . .	1	„	5	2	—	—	5	2	—	—	—	—	—	—	—	—
Ойбокъ, коч. въ одноим. дол.	2	„	5	4	—	—	5	4	—	—	—	—	—	—	—	—
Терешъ, коч. въ одноим. дол.	2	„	5	6	—	—	5	6	—	—	—	—	—	—	—	—
Кочевье Алмасту . . . . .	2	„	6	9	—	—	6	9	—	—	—	—	—	—	—	—

В. Селенія (кочевья и зимовья) инородцевъ (Прод.).

№	Волости и населенные пункты и мѣстоположеніе послѣднихъ. Volostes, lieux habités et leur situation.	Число хозяйствъ. Nombre de ménages.	Налич. населен Population de indifait.		Русскіе. Russes.		Коренн. тюрки. (инородцы) Tribus turques gènes.		Киргизы. Kirghises.		Мордва. Mordvines.		Цыгане. Bohémiens.		и прочіе
			м.	ж.	м.	ж.	м.	ж.	м.	ж.	м.	ж.	м.	ж.	
			h.	f.	h.	f.	h.	f.	h.	f.	h.	f.	h.	f.	
1	2	3	4	5	6	7	8	9	10	11	12	13	14	15	16
324	Мендуръ Сокконъ, коч. . .	3 х.	12	11	—	—	12	11	—	—	—	—	—	—	—
325	Бороталь, уроч. . . . .	6 "	12	10	—	—	12	10	—	—	—	—	—	—	—
326	Сардуманъ, уроч. . . . .	5 "	7	11	—	—	7	11	—	—	—	—	—	—	—
327	Коч. въ Курайской степи.	28 "	66	74	—	—	66	74	—	—	—	—	—	—	—
328	Иня, уроч. . . . .	38 "	68	96	—	—	68	96	—	—	—	—	—	—	—
329	Кызыль Одру, уроч. по р. Чуфъ . . . . .	3+ 1 "	6	5	—	—	6	5	—	—	—	—	—	—	—
330	Займка при рч. Сайдысѣ.	1 "	3	3	—	—	3	3	—	—	—	—	—	—	—
331	Стойб. при рч. Куратѣ.	55+ 1 "	112	105	—	—	112	105	—	—	—	—	—	—	—
332	Кочевье (мѣстн. не указа- зана) . . . . .	8 "	13	14	—	—	13	14	—	—	—	—	—	—	—
333	Тюдрала, сел. (при р. Ча- рышѣ) . . . . .	119 "	281	255	88	81	139	135	50	38	4	1	—	—	—
334	Юрты на землѣ Каб. Его Величества . . . . .	18 "	36	34	—	—	36	34	—	—	—	—	—	—	—
	Итого . . .	2 у. 4612+62 "	10900	10732	418	421	10423	10268	50	38	4	1	—	—	—
II Быстрянская ин. упр. 1).															
1	Быстрянское (Тархан- ское) сел. (при прот. р. Катуни) . . . . .	160+ 9 "	510	493	70	135	440	358	—	—	—	—	—	—	—
2	Бирюля, сел. (при рр. Би- рюль и Маймѣ) . . . . .	81 "	221	223	31	27	189	195	—	—	—	—	—	—	—
3	Майма, сел. (при рч. Маймѣ).	118 "	340	340	82	88	258	252	—	—	—	—	—	—	—
4	Чепша, дер. (при р. Чер- новой Чепшѣ) . . . . .	53 "	140	174	25	31	115	143	—	—	—	—	—	—	—
5	Пильна, дер. (при р. Степ- ной Чепшѣ) . . . . .	108+ 1 "	301	324	54	48	247	276	—	—	—	—	—	—	—
6	Балыкса (Усть-Балыкса), дер. (при рр. Балыксѣ и Біѣ) . . . . .	71 "	179	204	54	60	125	144	—	—	—	—	—	—	—
7	Улалинское (Улала), сел. (съ займками) (при рр. Улалѣ и Маймѣ) . . .	1 у. 440+18 "	1143	1211	731	796	399	412	—	1	—	—	—	—	—
	Итого . . .	1 у. 1031+28 "	2834	2969	1047	1185	1773	1780	—	1	—	—	—	—	—
III Кергежская ин. вол. 2).															
1	Кебезень, сел. (при р. Біѣ).	58+ 3 "	157	147	47	48	105	97	1	—	—	—	—	—	—
2	" дер. (при р. Біѣ).	27 "	58	72	12	11	45	61	—	—	—	—	—	—	—
3	Уймень, дер. . . . .	15 "	36	32	—	—	36	32	—	—	—	—	—	—	—

1) Сверхъ того см. селенія №№ I. 6; IV. 1 и 3; V. 1, 3, 4, 5; VIII. 4 и 13; IX. 3.  
2) См. также селенія №№ VI. 6; VII. 2.

C. Répartition de la population indigène par lieux habités (Suite).

Волости и населенные пункты и мѣстоположеніе послѣднихъ. Volostes, lieux habités et leur situation.	Число хозяйствъ. Nombre de ménages.		Налич. населен.		Русскіе.		Корени. турки (инородцы).		Киргизы.		Мордва.		Цыгане.		Прочіе.	
			Population de fait.		Russes.		Tribus turques indigènes.		Kirghises.		Mordvines.		Bohémiens.		Autres.	
			м. h.	ж. f.	м. h.	ж. f.	м. h.	ж. f.	м. h.	ж. f.	м. h.	ж. f.	м. h.	ж. f.	м. h.	ж. f.
2	3		4	5	6	7	8	9	10	11	12	13	14	15	16	17
Сереу, аилъ (при рч. Сереѣ)	10	хоз.	32	27	—	—	32	27	—	—	—	—	—	—	—	—
Токса, аилъ . . . . .	7	"	14	12	—	—	14	12	—	—	—	—	—	—	—	—
Чичнебель, аилъ . . . . .	3+	1	5	8	—	—	5	8	—	—	—	—	—	—	—	—
Эдербесъ (Идербѣсъ) аилъ при рч. Эдербесѣ) . . . . .	22+	1	60	59	—	—	60	59	—	—	—	—	—	—	—	—
Толой, аилъ (при р. Біѣ).	11	"	34	38	—	—	34	38	—	—	—	—	—	—	—	—
Усть-Толой, аилъ (при рч. Толоѣ) . . . . .	10	"	27	18	—	—	27	18	—	—	—	—	—	—	—	—
Чаашпанъ, аилъ . . . . .	12+	1	38	30	18	12	20	18	—	—	—	—	—	—	—	—
Яйлю, аилъ (при рч. Яилѣ)	5	"	17	15	—	—	17	15	—	—	—	—	—	—	—	—
Артыбашъ, аилъ (при рч. Артыбашѣ).	16	"	47	39	—	—	47	39	—	—	—	—	—	—	—	—
Нижне - Пыжинскій, аилъ (при рч. Пыжѣ) . . . . .	44	"	96	117	—	—	96	117	—	—	—	—	—	—	—	—
Верхъ - Пыжинскій, аилъ (при рч. Пыжѣ) . . . . .	21	"	55	51	—	—	55	51	—	—	—	—	—	—	—	—
Кувачанъ, аилъ . . . . .	9	"	21	16	—	—	21	16	—	—	—	—	—	—	—	—
Эзевечъ, аилъ . . . . .	6	"	16	10	—	—	16	10	—	—	—	—	—	—	—	—
Азаганъ, аилъ (при рч. Азаганѣ) . . . . .	23	"	63	65	—	—	63	65	—	—	—	—	—	—	—	—
Сартоголъ, аилъ (при рч. Сартоголѣ).	12	"	34	26	—	—	34	26	—	—	—	—	—	—	—	—
Чалканакъ, аилъ . . . . .	4	"	10	13	—	—	10	13	—	—	—	—	—	—	—	—
Каянъ, аилъ . . . . .	6	"	20	24	—	—	20	24	—	—	—	—	—	—	—	—
<b>Итого . . . . .</b>	<b>321+</b>	<b>6</b>	<b>840</b>	<b>819</b>	<b>77</b>	<b>71</b>	<b>757</b>	<b>746</b>	<b>1</b>	—	—	—	—	—	<b>5</b>	<b>2</b>
<b>Кокшинская ин. упр. <sup>1)</sup>.</b>																
Верхъ - Карагужинская (Ерыхалха), дер. (при рч. Карагужѣ) . . . . .	95+	2	255	306	71	66	184	240	—	—	—	—	—	—	—	—
Ново-Суртайская дер. (при рч. Ишѣ) . . . . .	30	"	113	118	19	15	94	103	—	—	—	—	—	—	—	—
Березовка, дер. (при рч. Березовкѣ) . . . . .	127+	1	345	366	54	53	285	309	—	—	—	—	6	4	—	—
Старо - Суртайская дер. (при прот. р. Катуні).	36	"	110	123	9	5	101	117	—	—	—	—	—	—	—	1
<b>Итого . . . . .</b>	<b>288+</b>	<b>3</b>	<b>823</b>	<b>913</b>	<b>153</b>	<b>139</b>	<b>664</b>	<b>769</b>	—	—	—	—	<b>6</b>	<b>4</b>	—	<b>1</b>
<b>Комляжская инор. вол. <sup>2)</sup>.</b>																
Нырга (Инырга), сел. (при рр. Ныргѣ или Иныргѣ и Саракочѣ) . . . . .	52	"	128	137	45	49	83	88	—	—	—	—	—	—	—	—

верхъ того см. селенія №№ I. 7 и 9; II. 1, 2, 3, 4 и 5; III. 1 и 2; V. 1, 5; VIII. 4; IX. 3.  
 верхъ того см. селенія №№ I. 1, 4, 7, 14, 17, 19, 20, 23, 25, 29, 32, 40, 42, 90, 91, 97, 122,  
 I. 3 и 7; III. 1, 3 и 9, 14, 16, 17, 19; VI. 3, 10, 11; IX. 3; XIII. 1, 2 и 4.

В. Селенія (кочевья и зимовья) инородцевъ (Прод.).

№	Волости и населенные пункты и мѣстоположеніе послѣднихъ. Volostes, lieux habités et leur situation.	Число хозяйствъ. Nombre de ménages.	Налич. населен. Population de fait.		Русскіе. Russes.		Корени. тюрки. (инородцы). Tribus turques indigènes.		Киргизы. Kirghises.		Мордва. Mordvines.		Цыгане. Bohémiens.		и др.
			м.	ж.	м.	ж.	м.	ж.	м.	ж.	м.	ж.	м.	ж.	
			h.	f.	h.	f.	h.	f.	h.	f.	h.	f.	h.	f.	
1	2	3	4	5	6	7	8	9	10	11	12	13	14	15	16
2	Салганда, сел. (при рч. Салгандѣ) . . . . .	45 + 2 хоз.	100	122	23	25	77	97	—	—	—	—	—	—	—
3	Карасукъ, сел. (при рр. Карасукѣ и Іульчакѣ)	61 + 1 "	148	151	42	44	105	107	—	—	—	—	—	—	—
4	Паспаулъ, сел. (при рч. Паспаулѣ) . . . . .	65 "	144	150	6	7	138	143	—	—	—	—	—	—	—
5	Займки при рч. Кутаашѣ.	7 "	17	13	—	—	17	13	—	—	—	—	—	—	—
6	Займки и пасѣки при рч. Паспаулѣ и др. . . . .	6 "	16	13	—	—	16	13	—	—	—	—	—	—	—
7	Паушка, айль (при рч. Паушкѣ, прит. рч. Кокши) . . . . .	9 "	22	18	—	—	22	18	—	—	—	—	—	—	—
8	Юлинскій айль (при рч. Юлѣ, прит. рч. Саракокши) . . . . .	16 "	42	32	—	—	42	32	—	—	—	—	—	—	—
9	Куза, айль (при рч. Кузѣ, прит. р. Саракокши) . . . . .	26 "	64	59	—	—	64	59	—	—	—	—	—	—	—
10	Апшія, айль . . . . .	11 "	29	30	—	—	29	30	—	—	—	—	—	—	—
11	Каратарбокъ, айль (при рч. Каратарбокѣ) . . . . .	10 "	28	24	—	—	28	24	—	—	—	—	—	—	—
12	Чаарбай, айль (при рч. Чаарбаѣ, прит. рч. Иши).	7 "	17	22	—	—	17	22	—	—	—	—	—	—	—
13	Узунголъ, айль (при рч. Узунголѣ) . . . . .	8 + 1 "	22	22	7	10	15	12	—	—	—	—	—	—	—
14	Адыйманъ, айль (при рч. Адыйманѣ) . . . . .	20 "	43	43	5	4	38	39	—	—	—	—	—	—	—
15	Іульчакъ, айль (при рч. Іульчакѣ) . . . . .	10 "	21	22	—	—	21	22	—	—	—	—	—	—	—
	<b>Итого . . . . .</b>	<b>353 + 4 "</b>	<b>841</b>	<b>858</b>	<b>128</b>	<b>139</b>	<b>712</b>	<b>719</b>	—	—	—	—	—	—	—
VI	<b>Кузенская ин. вол. <sup>1)</sup>.</b>														
1	Тондошна, дер. (при рч. Тондошкѣ, впад. въ Бію).	32 "	87	80	51	51	35	29	—	—	—	—	—	—	—
2	Турочанъ, сел. (при р. Біѣ) . . . . .	26 + 1 "	67	75	34	43	33	32	—	—	—	—	—	—	—
3	Вершина М. Иши, айль (при рч. М. Ишѣ) . . . . .	22 "	49	47	8	9	41	38	—	—	—	—	—	—	—
4	Караташъ, айль (при рч. Караташѣ, впад. въ рч. Куюмъ) . . . . .	9 + 1 "	27	29	—	—	27	29	—	—	—	—	—	—	—
5	Ктатовъ (Кадатовъ) айль (при р. Біѣ) . . . . .	4 "	9	12	—	—	9	12	—	—	—	—	—	—	—

<sup>1)</sup> См. также селенія подъ №№ I. 90 и 91, III. 18; V. 1 и 4; VII. 9; VIII. 12; XI. 2, 7, 8.

## C. Répartition de la population indigène par lieux habités (Suite).

Волости и населенные пункты и мѣстоположеніе послѣднихъ. Volostes, lieux habités et leur situation.	Число хозяйствъ. Nombre de ménages.	Налич. населен.		Русскіе.		Коренн. тюрки (инородцы). Tribes turques indigènes.		Киргизы.		Мордва.		Цыгане.		Прочіе.	
		Population de fait.		Russes.		Tribes turques indigènes.		Kirghises.		Mordvins.		Bohémiens.		Autres.	
		м. h.	ж. f.	м. h.	ж. f.	м. h.	ж. f.	м. h.	ж. f.	м. h.	ж. f.	м. h.	ж. f.	м. h.	ж. f.
2	3	4	5	6	7	8	9	10	11	12	13	14	15	16	17
Кульдубе, аилъ (при рч. Гондошкѣ) . . . . .	13	хоз.	34	36	—	—	34	36	—	—	—	—	—	—	—
Баланакъ, аилъ (при рч. Янгулѣ, впад. въ Бію). Юльтюбей, аилъ (при р. Біѣ) . . . . .	6	"	13	13	—	—	13	13	—	—	—	—	—	—	—
Данилкинъ аилъ (при р. Біѣ) . . . . .	10	"	30	26	—	—	30	26	—	—	—	—	—	—	—
Тудоковъ аилъ (при рч. Ишимѣ) . . . . .	8	"	22	15	—	—	22	15	—	—	—	—	—	—	—
Тудоковъ аилъ (при рч. Ишимѣ) . . . . .	7	"	20	20	—	—	20	20	—	—	—	—	—	—	—
Чоорбокъ, аилъ (при рч. Б. Ишѣ) . . . . .	22	"	64	59	—	—	64	59	—	—	—	—	—	—	—
Санькинъ аилъ (при прит. Біи Сухой) . . . . .	8	"	25	24	—	—	25	24	—	—	—	—	—	—	—
<b>Итого . . . . .</b>	<b>167+ 2</b>	<b>"</b>	<b>447</b>	<b>436</b>	<b>93</b>	<b>103</b>	<b>353</b>	<b>333</b>	—	—	—	—	—	—	<b>1</b>
<b>I Верхне-Кумандинская ин. вол. 1).</b>															
Манарьевское сел. (при рч. Кажѣ) . . . . .	98	"	243	233	117	123	125	110	—	—	—	—	—	—	1
Сузопъ, сел. (при рч. Сузѣ) . . . . .	48	"	116	129	41	55	75	74	—	—	—	—	—	—	—
Карасевъ аилъ (при рч. Сузѣ) . . . . .	31	"	80	71	—	—	80	71	—	—	—	—	—	—	—
Кеченовъ аилъ (при рч. Сузѣ) . . . . .	26	"	61	72	—	—	61	72	—	—	—	—	—	—	—
Алешкинъ аилъ (при р. Біѣ) . . . . .	14	"	39	35	2	2	37	33	—	—	—	—	—	—	—
Шупаракъ, аилъ (при р. Біѣ) . . . . .	10	"	34	30	—	—	34	30	—	—	—	—	—	—	—
Бостоковъ аилъ (при р. Біѣ) . . . . .	7	"	13	16	—	—	13	16	—	—	—	—	—	—	—
Сурбашевъ аилъ (при р. Біѣ) . . . . .	16	"	53	46	—	—	53	46	—	—	—	—	—	—	—
Полушкинъ аилъ (при р. Біѣ) . . . . .	11	"	18	20	—	—	18	20	—	—	—	—	—	—	—
Курлекъ, аилъ (при рч. Курлекѣ) . . . . .	4	"	9	8	—	—	9	8	—	—	—	—	—	—	—
Кулунакъ, аилъ (при р. Біѣ)	5	"	19	13	—	—	19	13	—	—	—	—	—	—	—
Алемчиръ, аилъ . . . . .	5	"	13	16	—	—	13	16	—	—	—	—	—	—	—
Сапожнинъ аилъ (при р. Біѣ) . . . . .	15	"	38	36	10	8	28	28	—	—	—	—	—	—	—
<b>Итого . . . . .</b>	<b>290</b>	<b>"</b>	<b>736</b>	<b>725</b>	<b>170</b>	<b>188</b>	<b>565</b>	<b>537</b>	—	—	—	—	—	—	<b>1</b>

В. Селенія (кочевья и зимовья) инородцевъ (Прод.).

№	Волости и населенные пункты и мѣстоположеніе послѣднихъ. Volostes, lieux habités et leur situation.	Число хозяйствъ. Nombre de ménages.		Налич. населен.		Русскіе.		Коренн. турки. (инородцы).		Киргизы.		Мордва.		Цыгане.		Bohémiens.		Прочіе.	
				Population de fait.		Russes.		Tribus turques indigènes.		Kirghises.		Mordvines.		Cygane.					
				м. h.	ж. f.	м. h.	ж. f.	м. h.	ж. f.	м. h.	ж. f.	м. h.	ж. f.	м. h.	ж. f.				
1	2	3		4	5	6	7	8	9	10	11	12	13	14	15	16			
<b>VIII Нижне-Кумандинская ин. вол. <sup>1)</sup>.</b>																			
1	Ташта, сел. (при рч. Таштѣ)	36	хоз.	113	116	22	31	91	85	—	—	—	—	—	—	—	—	—	—
2	Курлекъ, айль (при рч. Ишѣ) . . . . .	40	"	96	100	—	—	96	100	—	—	—	—	—	—	—	—	—	—
3	Озерки, айль (при рч. Ишѣ и оз. Анылѣ Степномъ).	27	"	68	62	—	—	68	62	—	—	—	—	—	—	—	—	—	—
4	Ужлепъ, айль (при рр. Чепшѣ и Ужлепѣ) .	40	"	132	121	28	25	104	96	—	—	—	—	—	—	—	—	—	—
5	Ягана, айль (при рр. Яганѣ и Чепшѣ) . . . . .	18	"	47	44	—	—	47	44	—	—	—	—	—	—	—	—	—	—
6	Элтошъ, айль (при рч. Чепшѣ) . . . . .	29	"	75	60	—	—	75	60	—	—	—	—	—	—	—	—	—	—
7	Кылташъ, айль (при рч. Кылташѣ) . . . . .	45	"	106	98	—	—	106	98	—	—	—	—	—	—	—	—	—	—
8	Алешкина Кожа, айль (при рч. Кожѣ) . . . . .	18	+ 1	"	57	43	—	—	57	43	—	—	—	—	—	—	—	—	—
9	Бубучанъ (Богучакъ), айль (при рч. Степн. Бубуч.)	34	"	95	85	—	—	95	85	—	—	—	—	—	—	—	—	—	—
10	Иртышкина Кожа, айль (при рч. Кожѣ) . . . . .	48	+ 1	"	139	130	4	—	135	130	—	—	—	—	—	—	—	—	—
11	Колонка Курлекѣва айль (при р. Біѣ) . . . . .	3	"	6	9	—	—	6	9	—	—	—	—	—	—	—	—	—	—
12	М. Куютъ, айль (при рч. Куютъ) . . . . .	4	"	12	9	—	—	12	9	—	—	—	—	—	—	—	—	—	—
13	Елея, айль (при р. Біѣ).	80	"	201	207	7	7	194	200	—	—	—	—	—	—	—	—	—	—
14	Пешперъ, айль (при р. Кубіѣ) . . . . .	32	+ 2	"	85	94	1	2	84	92	—	—	—	—	—	—	—	—	—
15	Большой Караканъ, айль (при рч. Караканѣ) .	42	"	119	103	—	—	119	103	—	—	—	—	—	—	—	—	—	—
16	Кубія, айль (при рч. Кубіи)	28	"	86	76	—	—	86	76	—	—	—	—	—	—	—	—	—	—
17	Сойлопъ, айль . . . . .	15	"	32	38	—	—	32	38	—	—	—	—	—	—	—	—	—	—
18	Бехтемиръ, айль (при рч. Бехтемирѣ) . . . . .	2	"	9	10	—	—	9	10	—	—	—	—	—	—	—	—	—	—
19	Завѣндэ, айль . . . . .	2	"	8	5	—	—	8	5	—	—	—	—	—	—	—	—	—	—
20	Камыжакъ, айль (при рч. Камыжакѣ) . . . . .	29	"	62	64	6	3	56	61	—	—	—	—	—	—	—	—	—	—
21	Сарыковъ (Тайна), айль (при рч. Тайнѣ) . . . . .	47	"	115	120	—	—	115	120	—	—	—	—	—	—	—	—	—	—
22	Нарлыкъ, айль (при рч. Нарлыкъ) . . . . .	39	"	94	87	19	16	75	71	—	—	—	—	—	—	—	—	—	—
23	Теберекъ, айль (при рр. Теберекѣ и Ишѣ) . .	30	"	69	75	29	37	40	38	—	—	—	—	—	—	—	—	—	—

1) Сверхъ того см. селенія подъ №№ II. 5, 7 и V. 4.

## C. Répartition de la population indigène par lieux habités (Suite).

	2	3	Налич. населен. Population de fait.		Русскіе. Russes.		Коренн. тюрки (инородцы). Tribus turques indigènes.		Киргизы. Kirghises.		Мордва. Mordvines.		Цыгане. Bohémiens.		Прочіе. Autres.	
			М.	Ж.	М.	Ж.	М.	Ж.	М.	Ж.	М.	Ж.	М.	Ж.	М.	Ж.
			h.	f.	h.	f.	h.	f.	h.	f.	h.	f.	h.	f.	h.	f.
	Чайная, аилъ (при рр. Яганъ и Ишъ) . . . . .	14 + 1 хоз.	33	31	1	1	32	30	—	—	—	—	—	—	—	—
	Итого . . . . .	702 + 5 "	1859	1787	117	122	1742	1665	—	—	—	—	—	—	—	
[X	Сарасинская ин. упр. <sup>1</sup> ).															
1	Карлыкъ, станція . . . . .	1 "	6	6	—	—	6	6	—	—	—	—	—	—	—	—
2	Сараса, дер. (съ заимка- ми) (при рч. Сарасъ) . . . . .	172 + 2 "	524	537	330	352	11	5	183	180	—	—	—	—	—	—
3	Мыюта, сел. (при рр. Мыютъ и Семъ) . . . . .	97 + 2 "	263	260	47	43	210	214	2	2	—	—	—	—	4	1
4	Черга, улусъ (при рч. Чергъ) . . . . .	15 "	47	53	1	2	46	51	—	—	—	—	—	—	—	—
	Итого . . . . .	285 + 4 "	840	856	378	397	273	276	185	182	—	—	—	—	4	1
X	Тогульская (2 пол.) ин. вол. <sup>2</sup> ).															
1	Салтонскіе, с. и ул. (при рр. Салтонъ и Шелан- дайкъ) . . . . .	27 "	78	78	23	25	55	53	—	—	—	—	—	—	—	—
2	Гавриловскій аилъ . . . . .	8 "	24	17	—	—	24	17	—	—	—	—	—	—	—	—
3	Бехтемирскій аилъ (см. VIII. 18) . . . . .	5 "	8	13	—	—	8	13	—	—	—	—	—	—	—	—
4	Пешперъ, аилъ (см. № VIII. 14) . . . . .	— "	—	—	—	—	—	—	—	—	—	—	—	—	—	—
	Итого . . . . .	40 "	110	108	23	25	87	83	—	—	—	—	—	—	—	—
XI	Черно - Ануйское отдѣленіе (Миссіон. станъ).															
1	Маринское сел. (при р. Этаголъ) . . . . .	58 "	134	130	6	21	128	109	—	—	—	—	—	—	—	—
2	Баргашъ, сел. . . . .	36 + 2 "	83	76	5	2	78	74	—	—	—	—	—	—	—	—
3	Ильинское сел. (при рч. Песчаной) . . . . .	97 + 2 "	254	231	64	52	190	179	—	—	—	—	—	—	—	—
4	Барагашское сел. . . . .	1 "	9	6	—	—	9	6	—	—	—	—	—	—	—	—
	Итого . . . . .	192 + 4 "	480	443	75	75	405	368	—	—	—	—	—	—	—	—
II	1 и 2 Чуйскія ипор. вол. <sup>3</sup> ).															
	Усть-Башнаусъ, мисс. село, (при р. Башкаусъ) . . . . .	27 + 2 "	65	62	1	—	64	62	—	—	—	—	—	—	—	—

Сверхъ того см. селенія №№ I. 334; II. 7.

Самостоятельная (первая) часть волости находится въ Кузнецкомъ окр.

Сверхъ того см. селенія №№ I. 7, 8, 9, 22, 108, 114, 124, 189, 288, 294, 295, 297, 299, 300, 303, 325, 326, 327; II. 3, 7; III. 1; IX. 3; XIII. 8; XIV. 16; XV. 4, 9.



В. Селенія (кочевья и зимовья) инородцевъ (Прод.).

№	Волости и населенные пункты и мѣстоположеніе послѣднихъ. Volostes, lieux habités et leur situation.	Число хозяйствъ. Nombre de ménages.	Налич. населен. Population de fait.		Русскіе. Russes.		Коренн. турки (инородцы). Tribus turques indigènes.		Киргизы. Kirghises.		Мордва. Mordvines.		Цыгане. Behémiens.		и др.
			м.	ж.	м.	ж.	м.	ж.	м.	ж.	м.	ж.			
			h.	f.	h.	f.	h.	f.	h.	f.	h.	f.			
1	2	3	4	5	6	7	8	9	10	11	12	13	14	15	16
2	Кара-Юзюкъ, айль. <sup>1)</sup> . . .	9	хоз.	27	29	—	—	27	29	—	—	—	—	—	—
3	Кара-Кудюръ, айль . . . . .	15	"	42	46	—	—	42	46	—	—	—	—	—	—
4	Паспортъ, айль . . . . .	16 + 1	"	54	56	—	—	54	56	—	—	—	—	—	—
5	Аспотта, айль . . . . .	1	"	6	5	—	—	6	5	—	—	—	—	—	—
6	Сапсаръ, айль . . . . .	1	"	2	2	—	—	2	2	—	—	—	—	—	—
7	Башкаусъ, айль . . . . .	12 + 1	"	35	27	—	—	35	27	—	—	—	—	—	—
8	Аныякъ Улаганъ, айль . . . . .	12	"	34	29	—	—	34	29	—	—	—	—	—	—
9	Кумалыръ, айль . . . . .	4	"	9	13	—	—	9	13	—	—	—	—	—	—
10	Туралъ, айль . . . . .	9	"	15	24	—	—	15	24	—	—	—	—	—	—
11	Онюша айль . . . . .	6	"	17	23	—	—	17	23	—	—	—	—	—	—
12	Улаганъ, айль . . . . .	37	"	103	98	—	—	103	98	—	—	—	—	—	—
13	Балыкту - юль, айль <sup>1)</sup> . . . . .	27	"	84	78	—	—	84	78	—	—	—	—	—	—
14	При рр. Чолышманъ и Шабль, айль . . . . .	12	"	34	31	—	—	34	31	—	—	—	—	—	—
15	При рр. Чолышманъ и Ядръ, айль . . . . .	12 + 1	"	25	23	—	—	25	23	—	—	—	—	—	—
16	При рр. Чолышманъ и Чульчъ, айль . . . . .	3	"	10	9	—	—	10	9	—	—	—	—	—	—
17	При рр. Чолышманъ и Кату Ярыкъ, айль . . . . .	35	"	94	105	—	—	94	105	—	—	—	—	—	—
18	При рр. Чолышманъ, айль . . . . .	99 + 3	"	240	258	—	—	240	258	—	—	—	—	—	—
19	На пр. бер. Телецкаго озера, айль . . . . .	30	"	79	95	—	—	79	95	—	—	—	—	—	—
20	При рч. Кара-Кэмъ юрты . . . . .	35 + 2	"	88	83	—	—	88	83	—	—	—	—	—	—
21	" " Тербеттъ юрты . . . . .	13 + 1	"	34	36	—	—	34	36	—	—	—	—	—	—
22	При рр. Архытъ и Каиръ юрты . . . . .	6	"	13	18	—	—	13	18	—	—	—	—	—	—
23	При рч. Шабль юрты . . . . .	12	"	23	31	—	—	23	31	—	—	—	—	—	—
24	При рр. Архытъ и Саады-кларъ юрты . . . . .	3	"	8	6	—	—	8	6	—	—	—	—	—	—
25	При рч. Ебелъ юрты . . . . .	7	"	21	16	—	—	21	16	—	—	—	—	—	—
26	При р. Архытъ юрты . . . . .	17	"	36	32	—	—	36	32	—	—	—	—	—	—
27	При р. Башкаусъ (мѣстн. Чолышманская) юр. . . . .	1	"	3	2	—	—	3	2	—	—	—	—	—	—
28	При р. Башкаусъ (мѣстн. Кальба-Кая) юр. . . . .	3	"	4	13	—	—	4	13	—	—	—	—	—	—
29	При р. Башкаусъ (мѣстн. Ка-Кудюръ) юр. . . . .	5	"	16	13	—	—	16	13	—	—	—	—	—	—
30	При р. Башкаусъ (мѣстн. Ашу-Юрь-Коль) юр. . . . .	7	"	18	24	—	—	18	24	—	—	—	—	—	—
31	При р. Башкаусъ (мѣстн. Манджилу) юр. . . . .	3	"	8	7	—	—	8	7	—	—	—	—	—	—

1) Айлы подь №№ 2—13 расположены при одноименныхъ рѣчкахъ.

## C. Répartition de la population indigène par lieux habités (Suite).

Волости и населенные пункты и мѣстоположеніе послѣднихъ. Volostes, lieux habités et leur situation.	Число хозяйствъ. Nombre de ménages.		Налич. населен.		Русскіе.		Коренн. тюрки (инородцы).		Киргизы.		Мордва.		Цыгане.		Прочіе.	
			Population de fait.		Russes.		Tribus turques indigènes.		Kirghises.		Mordvines.		Bohémiens.		Autres.	
			м. h.	ж. f.	м. h.	ж. f.	м. h.	ж. f.	м. h.	ж. f.	м. h.	ж. f.	м. h.	ж. f.	м. h.	ж. f.
2	3		4	5	6	7	8	9	10	11	12	13	14	15	16	17
При р. Башкауъ (мѣстн. Кырамалу) юр. . . . .	2	хоз.	5	5	—	—	5	5	—	—	—	—	—	—	—	—
При р. Башкауъ (мѣстн. Шиблю) юр. . . . .	1	"	2	3	—	—	2	3	—	—	—	—	—	—	—	—
При р. Башкауъ (мѣстн. Ильду-гемь) юр. . . . .	5	"	11	13	—	—	11	13	—	—	—	—	—	—	—	—
При р. Чолышманъ (мѣстн. Изолу) юр. . . . .	17	"	58	58	—	—	58	58	—	—	—	—	—	—	—	—
При р. Чолышманъ (мѣстн. Тай-Болху) юр. . . . .	5 + 1	"	14	13	—	—	14	13	—	—	—	—	—	—	—	—
При р. Чуъ (мѣстн. Туйкубу) . . . . .	1 + 1	"	1	2	—	—	1	2	—	—	—	—	—	—	—	—
При р. Чуъ (мѣстн. Тюнгиль) юр. . . . .	1	"	2	2	—	—	2	2	—	—	—	—	—	—	—	—
При р. Чуъ (мѣстн. Чагарякъ) юр. . . . .	1	"	1	1	—	—	1	1	—	—	—	—	—	—	—	—
При р. Чуъ (мѣстн. Мѣашкъ) юр. . . . .	1	"	4	2	—	—	4	2	—	—	—	—	—	—	—	—
При р. Чуъ (мѣстн. Балкажъ) юр. . . . .	2	"	3	4	—	—	3	4	—	—	—	—	—	—	—	—
При р. Чуъ (мѣстн. Чадыръ) юр. . . . .	7 + 1	"	11	15	—	—	10	13	1	2	—	—	—	—	—	—
При р. Чуъ (мѣстн. Акталь) юр. . . . .	1	"	1	1	—	—	1	1	—	—	—	—	—	—	—	—
Юстышъ, уроч. при р. Чуъ	2	"	4	3	—	—	4	3	—	—	—	—	—	—	—	—
По рч. Курдаъ, прит. Чуи.	1	"	2	1	—	—	2	1	—	—	—	—	—	—	—	—
" " Буратъ, прит. Чуи.	1	"	2	1	—	—	2	1	—	—	—	—	—	—	—	—
" " Сайлугемъ, прит. Чуи . . . . .	1	"	1	3	—	—	—	—	—	—	—	—	—	—	1	3
По рч. Балахану, прит. Чуи . . . . .	2	"	1	6	—	—	1	6	—	—	—	—	—	—	—	—
По рч. Сарынобъ, прит. Чуи . . . . .	2	"	6	4	—	—	6	4	—	—	—	—	—	—	—	—
По рч. Боичатъ, прит. Чуи.	2	"	6	3	—	—	6	3	—	—	—	—	—	—	—	—
" " Тытъ, прит. Чуи	1	"	1	1	—	—	1	1	—	—	—	—	—	—	—	—
" " Тюргунъ, прит. Чуи.	1	"	4	2	—	—	4	2	—	—	—	—	—	—	—	—
" " Баро-Баргузъ, прит. Чуи . . . . .	1	"	3	3	—	—	3	3	—	—	—	—	—	—	—	—
По рч. Юстышъ (Устишъ)	2	"	6	4	—	—	6	4	—	—	—	—	—	—	—	—
" " Тошоину, прит. Чуи.	1	"	1	1	—	—	1	1	—	—	—	—	—	—	—	—
" " Тачулаку, прит. Чуи.	3	"	8	6	—	—	8	6	—	—	—	—	—	—	—	—
" " Тураталу, прит. Чуи.	2	"	2	2	—	—	—	—	—	—	—	—	—	—	2	2
" " Кудюрлѣ, прит. Чуи.	5	"	9	9	—	—	9	9	—	—	—	—	—	—	—	—
" " Шинъ, прит. Чуи	5	"	11	10	—	—	11	10	—	—	—	—	—	—	—	—
" " Тобожону, прит. Чуи.	4	"	11	6	—	—	11	6	—	—	—	—	—	—	—	—

В. Селенія (кочевья и зимовья) инородцевъ (Прод.).

№	Волости и населенные пункты и мѣстоположеніе послѣднихъ. Volostes, lieux habités et leur situation.	Число хозяйствъ. Nombre de ménages.	Налич. населен. Population de fait.		Русскіе. Russes.		Коренн. турки. (инородцы) Tribus turques indigènes.		Киргизы. Kirghises.		Мордва. Mordvines.		Цыгане.
			М.	Ж.	М.	Ж.	М.	Ж.	М.	Ж.	М.	Ж.	
			h.	f.	h.	f.	h.	f.	h.	f.	h.	f.	
1	2	3	4	5	6	7	8	9	10	11	12	13	14
61	По рч. Богузуну, прит. Чуи.	2+ 1 хоз.	5	7	—	—	5	7	—	—	—	—	—
62	" " Тербестютю прит. Чуи.	8 "	13	16	—	—	13	16	—	—	—	—	—
63	По рч. Сайлюгему, прит. Чуи.	7 "	17	13	—	—	17	13	—	—	—	—	—
64	По рч. Тытыгему, прит. Чуи.	6 "	8	8	—	—	8	8	—	—	—	—	—
65	По рч. Чичкъ-Терену, прит. Чуи.	2+ 2 "	4	4	—	—	4	4	—	—	—	—	—
66	По рч. Сибистеъ, прит. Чуи.	6 "	13	8	—	—	13	8	—	—	—	—	—
67	" " Тажантъ, прит. Чуи.	8 "	16	17	—	—	14	16	—	—	—	—	—
68	" " Теректъ, прит. Чуи.	2 "	4	5	—	—	4	5	—	—	—	—	—
69	" " Тархыктъ, прит. Чуи.	4+ 1 "	7	8	—	—	7	8	—	—	—	—	—
70	" " Кашталъ, прит. Чуи.	8+ 1 "	15	18	—	—	15	18	—	—	—	—	—
71	" " Караталу, прит. Чуи.	11 "	17	16	—	—	8	8	9	8	—	—	—
72	" " Кызыль Шинъ, прит. Чуи.	6 "	11	7	—	—	11	7	—	—	—	—	—
73	По рч. Кокъ-Саеры, прит. Чуи.	5 "	6	8	—	—	6	8	—	—	—	—	—
74	По рч. Кокозеку, прит. Чуи.	12+ 1 "	17	26	—	—	15	25	2	1	—	—	—
75	" " Яланашу, " "	2 "	8	6	—	—	8	6	—	—	—	—	—
76	" " Кызыль Шину, " "	4 "	12	9	—	—	12	9	—	—	—	—	—
77	" " Анталу, " "	9 "	14	15	—	—	14	15	—	—	—	—	—
78	" " Ялангапсу, " "	11 "	25	23	—	—	25	23	—	—	—	—	—
79	" " Уландрыку, " "	22+ 2 "	48	42	—	—	45	41	3	1	—	—	—
80	" " Мухуртъ, " "	7+ 2 "	15	13	—	—	15	13	—	—	—	—	—
81	" " Боробургазу, " "	4 "	10	7	—	—	10	7	—	—	—	—	—
82	" " Братты, " "	11+ 2 "	24	19	—	—	24	19	—	—	—	—	—
83	" " Кошъ-талу, " "	5+ 3 "	11	14	—	—	7	11	4	3	—	—	—
84	" " Кукуръ (Кокеръ), прит. Чуи.	41+ 5 "	88	79	—	—	83	77	—	—	—	—	—
85	По рч. Чаганъ-Узуну, прит. Чуи.	46+ 2 "	108	104	—	—	106	101	2	3	—	—	—
86	По р. Чуъ . . . . .	33 "	70	65	—	—	55	50	15	15	—	—	—
87	" рч. Сартохоъ, уроч. . . . .	1 "	1	2	—	—	1	2	—	—	—	—	—
88	Утютерекъ, уроч. . . . .	1 "	1	1	—	—	1	1	—	—	—	—	—
89	По рч. Тергину . . . . .	—+ 1 "	—	1	—	—	—	1	—	—	—	—	—
90	" " Коозеку . . . . .	1 "	1	1	—	—	1	1	—	—	—	—	—
91	Тунхель, мѣстн. . . . .	1 "	1	1	—	—	1	1	—	—	—	—	—
92	Полнашъ, уроч. . . . .	2 "	1	4	—	—	1	4	—	—	—	—	—
93	По рч. Елангашу . . . . .	5 "	13	11	—	—	13	11	—	—	—	—	—
94	" " Соскондъ . . . . .	2 "	2	8	—	—	2	8	—	—	—	—	—
95	Юту-Терекъ, уроч. . . . .	2 "	3	2	—	—	3	2	—	—	—	—	—
96	По рч. Янъ-Терену . . . . .	3+ 1 "	8	4	—	—	8	4	—	—	—	—	—

## C. Répartition de la population indigène par lieux habités (Suite).

Волости и населенные пункты и мѣстоположеніе послѣднихъ. Volostes, lieux habités et leur situation.	Число хозяйствъ. Nombre de ménages.	Наличи. населен. Population de fait.		Русскіе. Russes.		Корени, тюрки (инородцы). Tribus turques indigènes.		Киргизы. Kirghises.		Мордва. Mordvines.		Цыгане. Bohémiens.		Прочіе. Autres.	
		м.	ж.	м.	ж.	м.	ж.	м.	ж.	м.	ж.	м.	ж.	м.	ж.
		h.	f.	h.	f.	h.	f.	h.	f.	h.	f.	h.	f.	h.	f.
По рч. Ирбистъ . . . . .	7	хоз.	19	12	—	—	19	12	—	—	—	—	—	—	—
Кошъ-Агачъ, уроч. . . . .	19+8	"	44	31	5	2	35	24	4	5	—	—	—	—	
<b>Итого . . . . .</b>	<b>885+46</b>	"	<b>2118</b>	<b>2113</b>	<b>6</b>	<b>2</b>	<b>2062</b>	<b>2065</b>	<b>40</b>	<b>38</b>	—	—	—	10	8
<b>Южская ин. вол. 2)</b>															
Никольское сел. (при рч. Саракокшѣ) . . . . .	29	"	83	75	14	14	69	61	—	—	—	—	—	—	—
Тунжа, дер. (при рч. М. Ишѣ) . . . . .	37	"	84	87	40	49	44	38	—	—	—	—	—	—	—
Бесельбакъ (Бешъ-Ельбикъ), аилъ (при рч. Бешъ-Ельбикъ) . . . . .	4	"	11	14	—	—	11	14	—	—	—	—	—	—	—
Ашпанакъ, аилъ (при рч. Ашпанакѣ) . . . . .	13	"	31	23	—	—	31	23	—	—	—	—	—	—	—
Вершина Нырги, аилъ (при верш. р. Нырги) . . . . .	13	"	30	35	2	2	28	33	—	—	—	—	—	—	—
Шавга, аилъ (при рч. Елло) . . . . .	10	"	22	22	1	2	21	20	—	—	—	—	—	—	—
Яжияшъ (Ажияшъ), аилъ (при рч. Саракокшѣ) . . . . .	14	"	26	41	11	14	15	27	—	—	—	—	—	—	—
Уючекъ, аилъ (при рч. Уючекѣ) . . . . .	30	"	82	69	31	29	51	40	—	—	—	—	—	—	—
При рч. Корбочъ, заимка.	1	"	4	4	—	—	4	4	—	—	—	—	—	—	—
" " Орочокъ, "	2	"	6	4	—	—	6	4	—	—	—	—	—	—	—
" " Ласпанъ, "	2	"	4	4	—	—	4	4	—	—	—	—	—	—	—
Въ низов. рч. Тырги "	1	"	1	2	—	—	1	2	—	—	—	—	—	—	—
По рч. Учевъ "	1	"	—	3	—	—	—	3	—	—	—	—	—	—	—
На землѣ Каб. Его Вел.	2	"	3	5	—	—	3	5	—	—	—	—	—	—	—
<b>Итого . . . . .</b>	<b>159</b>	"	<b>387</b>	<b>388</b>	<b>99</b>	<b>110</b>	<b>288</b>	<b>278</b>	—	—	—	—	—	—	—
<b>Уймонская ин. упр.</b>															
Четь, засѣл. (при кл. Чети)	3	"	10	13	10	13	—	—	—	—	—	—	—	—	—
Курунда, засѣл. (при кл. Кудовѣ) . . . . .	2	"	6	8	6	8	—	—	—	—	—	—	—	—	—
Кастахта, засѣл. (при рч. Кастахтѣ) . . . . .	6	"	22	22	22	22	—	—	—	—	—	—	—	—	—
Терехта (Лысылова), выс. (при рч. Терехтѣ) . . . . .	27	"	97	90	97	90	—	—	—	—	—	—	—	—	—
По рч. Нижн. Околъ, заимки . . . . .	2	"	8	4	8	4	—	—	—	—	—	—	—	—	—
По рч. Черновой, заимки Кочкорова . . . . .	1	"	1	2	1	2	—	—	—	—	—	—	—	—	—

Зоты.

архъ того см. селенія №№ I. 5, 7, 15, 44, 91; II. 7; V. 1, 2, 4, 8, 9, 13, 14; VI. 4.

В. Селенія (кочевья и зимовья) инородцевъ (Прод.).

№	Волости и населенные пункты и мѣстоположеніе послѣднихъ. Volostes, lieux habités et leur situation.	Число хозяйствъ. Nombre de ménages.	Налич. населен.		Русскіе.		Коренн. тюрки (инородцы).		Киргизы.		Мордва.		Цыгане.	
			Population de fait.		Russes.		Tribus turques indigènes.		Kirghises.		Mordvines.		Bémiens.	
			м. h.	ж. f.	м. h.	ж. f.	м. h.	ж. f.	м. h.	ж. f.	м. h.	ж. f.	м. h.	ж. f.
1	2	3	4	5	6	7	8	9	10	11	12	13	14	15
7	При рч. Усть-Кабизени, заимки Подкоритова . .	1 хоз.	4	3	4	3	—	—	—	—	—	—	—	—
8	При рч. Мѣнковой, заимки.	1 "	5	2	5	2	—	—	—	—	—	—	—	—
9	" " Давидниной, "	—+ 1 "	1	—	1	—	—	—	—	—	—	—	—	—
10	" р. Катуня, "	2 "	4	6	4	6	—	—	—	—	—	—	—	—
11	Горбуновскій пос. (при рч. Терехтѣ) . . . . .	46+ 1 "	128	146	128	146	—	—	—	—	—	—	—	—
12	Верхъ-Уймонская дер. (при р. Катуня) . . . . .	93+ 1 "	336	325	314	313	22	12	—	—	—	—	—	—
13	Усть-Коксинская дер. (при рч. Коксѣ) . . . . .	53+ 1 "	168	163	50	60	116	103	1	—	—	—	—	—
14	Башталы, пос. (при кл. Башталѣ) . . . . .	29 "	82	79	78	77	4	2	—	—	—	—	—	—
15	Огневка, пос. (при рч. Огневкѣ) . . . . .	27 "	98	98	98	98	—	—	—	—	—	—	—	—
16	Усть-Кайтанакское (Кайтанакъ), пос. (при р. Катуня) . . . . .	44 "	146	133	122	114	24	19	—	—	—	—	—	—
17	Гагарна, заимка (при кл. Гагарскомъ) . . . . .	10 "	22	23	20	23	2	—	—	—	—	—	—	—
18	Щелкина (Пацерскій пос.), заимка (при кл. Кисличномъ) . . . . .	6 "	27	26	19	19	8	7	—	—	—	—	—	—
19	Красноярка, заимка (при рч. Краснояркѣ) . . . . .	10 "	31	28	25	22	6	6	—	—	—	—	—	—
20	Тюгүрюкѣ, заимка (при рч. Тюгүрюкѣ) . . . . .	8 "	21	21	21	21	—	—	—	—	—	—	—	—
21	Власова (Власьевка) заимка (при рч. Коксѣ) . . . . .	6 "	20	25	18	25	2	—	—	—	—	—	—	—
22	Черлова заимка . . . . .	1 "	3	2	3	2	—	—	—	—	—	—	—	—
23	Блинова, " . . . . .	1 "	2	2	2	2	—	—	—	—	—	—	—	—
24	При Верхне-Уймонской дер. заимка . . . . .	1 "	1	3	1	3	—	—	—	—	—	—	—	—
25	Устюгъ (Юстюкѣ), выс. (при рч. Юстюкѣ) . . . . .	22 "	56	70	53	69	3	1	—	—	—	—	—	—
26	Заимки (мѣстоположеніе не указано) . . . . .	5 "	13	9	8	7	5	2	—	—	—	—	—	—
27	Творожанка, заимка . . . . .	2 "	4	3	4	3	—	—	—	—	—	—	—	—
28	Абай, сел. . . . .	96+ 1 "	260	287	189	208	45	48	26	31	—	—	—	—
	<b>Итого . . . . .</b>	<b>505+ 5 "</b>	<b>1576</b>	<b>1593</b>	<b>1311</b>	<b>1362</b>	<b>237</b>	<b>200</b>	<b>27</b>	<b>31</b>	—	—	—	—

## C. Répartition de la population indigène par lieux habités (Suite).

Волости и населенные пункты и мѣстоположеніе послѣднихъ. Volostes, lieux habités et leur situation.	Число хозяйствъ. Nombre de ménages.		Назнач. насел. Population de fait.		Русскіе. Russes.		Коренн. тюрки (инородцы). Tribus turques indigènes.		Киргизы. Kirghises.		Мордва. Mordvines.		Цыгане. Bohémiens.		Прочіе. Autres.	
			М. h.	Ж. f.	М. h.	Ж. f.	М. h.	Ж. f.	М. h.	Ж. f.	М. h.	Ж. f.	М. h.	Ж. f.	М. h.	Ж. f.
			4	5	6	7	8	9	10	11	12	13	14	15	16	17
<b>Вольные киргизы общ-ва Обдольдо.</b>																
По рч. Регему . . . . .	1	хоз.	2	1	—	—	—	—	2	1	—	—	—	—	—	—
" " Мунуру . . . . .	1	"	1	3	—	—	—	—	1	3	—	—	—	—	—	—
" " Чичкедалу . . . . .	1	"	1	2	—	—	—	—	1	2	—	—	—	—	—	—
" " Чаганъ-Бургузы . . . . .	15	"	24	27	—	—	10	14	14	13	—	—	—	—	—	—
" " Егему, прит. р. Чуи . . . . .	1	"	1	2	—	—	—	—	1	2	—	—	—	—	—	—
По рч. Теренъ-нолу, прит. р. Чуи . . . . .	4	"	9	6	—	—	—	—	9	6	—	—	—	—	—	—
По рч. Тархыты, прит. р. Чуи . . . . .	16	"	29	25	—	—	3	2	26	23	—	—	—	—	—	—
По рч. Карагаю, прит. р. Чуи . . . . .	7	"	18	13	—	—	—	—	18	13	—	—	—	—	—	—
Тѣбѣлеръ, уроч. (по р. Чуѣ)	39	+ 2	88	68	—	—	9	11	79	57	—	—	—	—	—	—
Уаганъ-тау, " " "	1	"	2	2	—	—	—	—	2	2	—	—	—	—	—	—
Судайри, " " "	1	"	2	2	—	—	—	—	2	2	—	—	—	—	—	—
Туюнъ-Кобу, уроч. (по р. Чуѣ) . . . . .	1	"	2	1	—	—	—	—	2	1	—	—	—	—	—	—
Бахтыранду, уроч. (по р. Чуѣ) . . . . .	1	"	1	1	—	—	—	—	1	1	—	—	—	—	—	—
Бырату, уроч. (по р. Чуѣ)	1	"	2	2	—	—	—	—	2	2	—	—	—	—	—	—
Бороталъ, мѣстн. (по р. Чуѣ) . . . . .	7	"	14	16	—	—	—	—	14	16	—	—	—	—	—	—
Айма, мѣстн. (по р. Чуѣ)	1	"	1	2	—	—	—	—	1	2	—	—	—	—	—	—
На горѣ Карачатъ . . . . .	3	"	5	8	—	—	—	—	5	8	—	—	—	—	—	—
<b>Итого . . . . .</b>	<b>101</b>	<b>+ 2</b>	<b>202</b>	<b>181</b>	<b>—</b>	<b>—</b>	<b>22</b>	<b>27</b>	<b>180</b>	<b>154</b>	<b>—</b>	<b>—</b>	<b>—</b>	<b>—</b>	<b>—</b>	<b>—</b>

Населенные пункты со значительнымъ % нерусскихъ жителей (Пр

№	Волости и населенные пункты и мѣстоположеніе послѣднихъ. Volostes, lieux habités et leur situation.	Число хозяйствъ. Nombre de ménages.	Наличное население. Population de fait.		Русскіе. Russes.
			м. h.	ж. f.	
1	2	3	4	5	6
XVI	<b>Алтайская вол.</b>				
	Въ т. ч.:				
1	Алтайское сел. (при рч. Каменкѣ) . . . . .	614 + 6 хоз.	1787	1873	1736
2	Айское " (при р. Катуні) . . . . .	323 " "	893	912	809
3	Черга, " (при рр. Чергѣ и Семѣ) . . . . .	126 + 1 " "	433	383	417
4	Шебалино, " (при рч. Семѣ) . . . . .	103 + 1 " "	335	298	311
XVII	<b>Ануйская вол.</b>				
	Въ т. ч.:				
1	Сибирячихинское сел. (при рч. Червянкѣ) . . . . .	348 + 1 " "	1038	1109	1017
2	Калиниха, дер. (при рч. Калинихѣ) . . . . .	94 + 1 " "	263	261	146
3	Талицкій засѣл. (при рч. Талицѣ) . . . . .	50 " "	149	140	130
4	Черно-Ануйская дер. (при р. Черн. Ануй) . . . . .	235 " "	593	614	365
5	Усть-Канъ, сел. (при р. Чарышѣ) . . . . .	54 + 1 " "	137	133	55
6	Тюдрала, " (см. № I. 333) . . . . .	— " "	—	—	—
7	Катанда, сел. (при рч. Катандѣ) . . . . .	95 + 1 " "	288	283	221
XIX	<b>Бійская вол.</b>				
	Въ т. ч.:				
1	Плѣшковское (Иткуля), сел. (при рч. Буланыхѣ) . . . . .	400 + 2 " "	1347	1306	1313
XXII	<b>Сростинская вол.</b>				
	Въ т. ч.:				
1	Сауснанихинское сел. (при рр. Біѣ и Сауснанихѣ) . . . . .	246 " "	753	796	627
2	Верхъ-Тальская (Краюшкина) дер. (при рч. Талой) . . . . .	82 " "	235	260	206
3	Кожя, дер. (при рч. Кожѣ) . . . . .	141 " "	397	454	332
XXIII	<b>Сычевская вол.</b>				
	Въ т. ч.:				
1	Солоновка, дер. (при рр. Солоновкѣ и Песчаной) . . . . .	500 + 36 " "	1658	1666	1615
2	Куяганское сел. (при впад. рч. Куягана въ рч. Песчаную) . . . . .	318 " "	896	940	845

Répartition de la population non russe par lieux habités (Suite).

Indigènes. ж. f.	Киргизы. Kirghises.		Чуваши. Tchouvaches		Зыряне. Zyriens.		Мордва. Mordvines.		Цыгане. Bohémiens.		Прочие. Autres.	
	м. h.	ж. f.	м. h.	ж. f.	м. h.	ж. f.	м. h.	ж. f.	м. h.	ж. f.	м. h.	ж. f.
9	10	11	12	13	14	15	16	17	18	19	20	21
7	—	—	—	—	3	2	38	34	—	—	5	—
12	—	—	—	—	70	50	5	7	—	—	—	—
5	—	—	—	—	—	—	—	—	—	—	—	—
27	—	—	—	—	—	—	—	—	—	—	—	—
12	—	—	—	—	—	—	—	—	—	—	2	—
—	—	—	44	43	—	—	73	78	—	—	—	—
20	—	—	—	—	—	—	—	—	—	—	—	—
3	226	238	—	—	—	—	—	—	—	—	—	—
84	—	—	—	—	—	—	—	—	—	—	5	—
—	—	—	—	—	—	—	—	—	—	—	—	—
43	—	1	—	—	—	—	—	—	—	—	1	—
—	—	—	—	—	—	—	33	29	—	—	1	—
—	—	—	—	—	118	123	8	3	—	—	—	—
—	—	—	—	—	1	—	28	26	—	—	—	—
28	—	—	—	—	—	—	41	63	1	—	4	—
2	—	—	—	—	2	2	37	31	1	—	2	—
5	1	—	—	—	—	—	38	36	—	—	8	12



В. Населенные пункты со значительн. % нерусскихъ жителей (Продолженіе)

№	Волости и населенные пункты и мѣстоположеніе послѣднихъ. Volostes, lieux habités et leur situation.	Число хозяйствъ. Nombre de ménages.		Наличное населеніе. Population de fait.		Русскіе. Russie.
				м. h.	ж. f.	
1	2	3		4	5	6
XXIV	<b>Нижне-Чарышская вол.</b>					
	Въ т. ч.:					
1	Усть-Камышенка, дер. (при р. Чарышѣ) . . .	101	х03	334	343	309
2	Усть-Калманка " (при у. рч. Калманки)	271	"	837	876	762
3	Усть-Каменный-Истокъ, сел. (при рч. Кам.-Истокъ и озерѣ) . . . . .	715	+2 "	2571	2572	2499
XXVI	<b>Антоньевская станица (Сиб. Каз. Войска).</b>					
1	Смоленскій пос. (при р. Ануѣ) . . . . .	161	"	626	640	617
2	Терскій " (при р. Ануѣ) . . . . .	428	+3 "	1476	1524	1454
3	Николаевскій " (при р. Ануѣ) . . . . .	137	"	473	470	442
4	Слюденскій " (при рч. Слюденкѣ) . . . . .	134	"	395	396	344
5	Маральевскій " (при рч. Маралихѣ) . . . . .	117	+1 "	341	365	308
6	Антоньевское стан. пос. (при р. Ануѣ) . . . . .	178	+1 "	539	524	478
7	Ануйскій пос. (при р. Ануѣ) . . . . .	330	+2 "	1405	1438	1403
	<b>Итого . . . . .</b>	<b>1485</b>	<b>+7 "</b>	<b>5255</b>	<b>5357</b>	<b>5046</b>
XXVII	<b>Чарышская стан. (Сиб. Каз. Войска).</b>					
1	Чарышское стан. пос. (при р. Чарышѣ) . . . . .	203	+1 "	586	581	586
2	Сосновскій пос. (при рч. Сосновкѣ) . . . . .	71	"	196	222	178
3	Тулатинскій пос. (при рч. Тулатѣ) . . . . .	157	"	425	482	410
4	Яровскій пос. (при рч. Яровкѣ) . . . . .	71	"	226	224	215
5	Тигирецкій пос. (при рч. Тигирекѣ) . . . . .	96	+1 "	250	237	244
	<b>Итого . . . . .</b>	<b>598</b>	<b>+2 "</b>	<b>1683</b>	<b>1746</b>	<b>1633</b>
XXVIII	<b>Поселенія внѣ волостей.</b>					
	Въ т. ч.:					
1	Займки на землѣ Алтайск. Горн. окр. . . . .	21	"	56	52	23
2	Займки по рр. Каясу, М. и Б. Улалѣ, Ланси, М. Сеультѣ, Бокалѣ, Еландѣ, кл. Вахтѣ (отъ 7 до 15 вер. отъ с. Улалы, въ районѣ Быстринской ин. вол.) . . . . .	39	+1 "	105	110	87
3	Займки въ районѣ Тогульской ин. вол. (2 пол.), на зем. Каб. Его Величества.	150	+1 "	409	450	386

C. Répartition de la population non russe par lieux habités (Suite).

Tribus turques indigènes.	Кыргызы. Kirghises.		Чуваши. Tchouvaches		Зыряне. Zyriens.		Мордва. Mordvines.		Цыгане. Bohémiens.		Прочие. Autres.	
	Ж. f.	М. h.	Ж. f.	М. h.	Ж. f.	М. h.	Ж. f.	М. h.	Ж. f.	М. h.	Ж. f.	М. h.
9	10	11	12	13	14	15	16	17	18	19	20	21
—	25	23	—	—	—	—	—	—	—	—	—	—
—	—	—	—	—	—	—	70	69	—	—	5	5
—	—	—	2	—	—	—	69	50	—	—	1	—
—	9	11	—	—	—	—	—	—	—	—	—	—
—	20	19	—	—	—	—	—	—	—	—	—	—
—	31	22	—	—	—	—	—	—	—	—	—	—
—	51	54	—	—	—	—	—	—	—	—	—	—
—	33	25	—	—	—	—	—	—	—	—	—	—
—	61	51	—	—	—	—	—	—	—	—	—	1
—	—	—	—	—	—	—	—	—	1	—	1	—
—	205	182	—	—	—	—	—	—	1	—	1	1
—	—	—	—	—	—	—	—	—	—	—	—	—
—	18	18	—	—	—	—	—	—	—	—	—	—
—	15	12	—	—	—	—	—	—	—	—	—	—
—	11	9	—	—	—	—	—	—	—	—	—	—
—	6	4	—	—	—	—	—	—	—	—	—	—
—	50	43	—	—	—	—	—	—	—	—	—	—
28	—	—	—	—	—	—	—	—	—	—	—	—
24	—	—	—	—	—	—	—	—	—	—	—	—
22	—	—	—	—	—	—	—	—	—	—	—	—

В.а. Распредѣленіе инородцевъ по языку и по мѣсту приписки.

Языкъ. Langue.	Инор. волости и насел. мѣста. Volostes et lieux habités.
<p style="text-align: center;">1</p> <p style="text-align: center;">I.</p> <p style="text-align: center;">Коренные тюрки (Горные калмыки)</p> <p>Калмыцкій (алтайскій) яз. = =10355 м. 10197 ж.</p> <p>Русскій яз. №№ 1 (2-1); 3 (12-7); 4 (3-3); 5 (2-5); 6 (1-1); 7 (11-18); 9 (11-12); 29 (2-3); 43 (3-2); 46 (1-2); 101 (1-1); 116 (6-3); 117 (3-4); 119 (2-1); 120 (3-1); 183 (-1); 330 (3-3); 334 (2-3)=68 м. 71 ж.</p> <p style="text-align: center;">Киргизы.</p> <p>Киргизскій яз. № 333 (50-38)= =50 м. 38 ж.</p>	<p style="text-align: center;">2</p> <p style="text-align: center;">I.</p> <p style="text-align: center;">Коренные тюрки. (Горные калмыки)</p> <p>1 Алтайская дючина №№ 1 (66-87); 2 (11-7); 3 (81-87); 4 (54-64); 5 (30-37); 6 (26-24); 7 (17-18); 8 (10-17); 9 (9-5); 12 (24-29); 14 (84-73); 15 (114-125); 17 (4-1); 18 (34-25); 19 (3-6); 20 (10-4); 22 (3-2); 24 (12-10); 25 (8-11); 26 (6-12); 27 (13-18); 28 (20-22); 29 (18-22); 30-31 (51-52); 32 (54-73); 33 (73-47); 34 (3-3); 35 (12-11); 36 (2-1); 37 (1-6); 38 (26-29); 39 (25-25); 40 (9-16); 41 (5-1); 42 (1-); 45 (56-64); 56 (5-1); 57 (8-5); 59 (14-17); 63 (18-17); 68 (4-4); 69 (22-22); 74 (1-1); 75 (14-17); 76 (4-6); 77 (102-84); 78 (17-15); 84 (1-1); 85 (35-37); 86 (17-18); 88 (7-5); 89 (3-2); 93 (16-22); 94 (3-2); 97 (51-44); 98 (2-2); 101 (12-9); 102 (51-52); 103 (44-48); 104 (30-36); 118 (1-6); 122 (8-5); 139 (1-3); 183 (22-24); 184 (6-2); 185 (2-1); 241 (46-49); 249 (4-5); 266 (19-26); 276 (10-5); (2-2)=1633 м. 1651 ж.</p> <p>2 Алтайская дюч. №№ 1 (4-6); 2 (2-1); 3 (1-2); 8 (6-12); 12 (3-3); 15 (2-2); 52 (1-3); 57 (2-1); 60 (1-4); 69 (2-4); 70 (29-27); 71 (38-39); 72 (3-3); 75 (1-2); 77 (2-2); 78 (52-57); 80 (4-1); 82 (4-3); 83 (7-12); 84 (33-31); 93 (5-3); 99 (3-2); 118 (5-4); 126 (2-2); 133 (6-7); 138 (4-2); 139 (1-1); 140 (7-10); 141 (900-894); 195 (2-1); 197 (6-7); 198 (4-5); 199 (1-1); 202 (4-1); 207 (6-9); 208 (5-6); 210 (5-4); 211 (2-1); 212 (4-3); 225 (4-6); 228 (3-2); 231 (2-1); 235 (5-1); 267 (191-209); 269 (4-5); 274 (4-1); 275 (78-67); 312 (6-6); 317 (2-3); 333 (5-5)=1528 м. 152 ж.</p> <p>3 Алтайская дюч. №№ 6 (-1); 70 (5-8); 93 (2-1); 96 (11-9); 104 (2-6); 105 (4-); 108 (7-4); 125 (6-3); 126 (2-1); 127 (24-23); 128 (1-1); 129 (3-2); 130 (5-8); 132 (12-10); 134 (9-7); 135 (3-1); 137 (26-31); 138 (10-10); 139 (16-16); 140 (19-17); 182 (8-5); 192 (6-5); 195 (5-3); 199 (2-3); 210 (4-1); 211 (1-1); 220 (1-1); 221 (4-2); 223 (1-2); 226 (6-7); 231 (3-3); 232 (12-11); 234 (11-13); 236 (31-21); 237 (19-11); 238 (6-2); 241 (13-12); 242 (1-1); 244 (4-); 245 (60-</p>

Répartition de la population indigène d'après sa langue et son domicile.

Языкъ.	Игор. волости и насел. мѣста.
Langue.	Volostes et lieux habités.
	2
	<p>246 (8—8); 247 (15—14); 248 (28—22); 249 (4—2); 250 (8—5); 251 (10—16); 252 (32—46); 253 (31—36); 254 (34—34); 255 (19—16); 257 (34—22); 258 (6—4); 266 (24—29); 267 (93—86); 268 (2—5); 269 (6—6); 270 (11—9); 271 (4—5); 272 (4—3); 274 (12—15); 275 (30—39); 276 (87—91); 277 (7—4); 278 (32—33); 318 (4—3); 320 (5—2); 321 (1—1); 322 (5—6); 324 (8—8); 331 (1—3); 333 (5—3)=961 м. 943 ж.</p> <p>4 Алтайская дуч. №№ 3 (2—2); 4 (2—4); 5 (2—2); 6 (8—11); 7 (5—4); 8 (28—29); 9 (2—1); 11 (12—9); 17 (5—2); 25 (4—3); 33 (1—4); 38 (4—7); 48 (2—2); 49 (5—10); 50 (9—7); 51 (3—2); 54 (12—13); 57 (30—32); 68 (—1); 70 (21—23); 71 (12—12); 73 (3—6); 74 (2—3); 75 (11—13); 76 (15—10); 77 (9—8); 78 (7—14); 81 (4—5); 84 (5—1); 90 (2—6); 92 (2—2); 93 (9—11); 94 (21—19); 95 (11—15); 96 (76—74); 97 (16—8); 99 (1—1); 102 (1—3); 103 (3—1); 104 (12—11); 105 (1—2); 108 (12—13); 109 (6—8); 111 (2—5); 114 (8—6); 116 (5—7); 117 (2—2); 118 (12—8); 119 (16—12); 120 (64—52); 121 (29—24); 122 (26—32); 123 (4—5); 124 (26—18); 125 (5—7); 126 (12—10); 127 (4—5); 128 (21—29); 129 (15—13); 130 (30—40); 131 (31—28); 132 (6—6); 133 (24—17); 134 (44—44); 136 (6—2); 137 (16—16); 138 (2—1); 139 (8—9); 181 (2—6); 182 (15—14); 183 (2—1); 185 (15—13); 187 (7—13); 189 (1—2); 192 (24—25); 193 (5—5); 194 (2—4); 195 (12—11); 196 (12—8); 200 (4—1); 202 (2—2); 203 (4—2); 206 (1—3); 207 (3—1); 208 (12—15); 209 (13—14); 210 (9—11); 211 (8—13); 213 (5—4); 214 (1—1); 215 (4—); 224 (15—14); 225 (2—2); 226 (18—21); 227 (2—2); 228 (7—7); 229 (15—16); 231 (10—10); 232 (16—9); 233 (8—17); 234 (13—10); 236 (31—28); 237 (5—3); 238 (31—27); 239 (10—13); 240 (1—2); 241 (9—10); 242 (54—56); 243 (51—45); 244 (2—5); 245 (20—25); 248 (24—34); 249 (4—5); 250 (11—12); 251 (8—10); 252 (1—1); 253 (11—11); 254 (1—4); 255 (12—10); 257 (6—3); 262 (4—9); 267 (123—102); 271 (5—4); 273 (11—8); 274 (2—1); 275 (24—15); 276 (2—4); 277 (6—4); 278 (65—51); 283 (3—5); 296 (5—2); 304 (7—4); 307 (7—9); 312 (1—1); 313 (3—3); 314 (8—7); 315 (5—4); 318 (7—10); 321 (4—3); 323 (6—9); 324 (4—3); 328 (42—58); 331 (18—14); 333 (68—59); 334 (20—16)=1827 м. 1798 ж.</p> <p>5 Алтайская дуч. №№ 1 (1—); 2 (13—13); 3 (10—6); 4 (2—3); 6 (29—15); 7 (13—15); 8 (28—27); 9 (22—25); 11 (21—17); 12 (3—1); 16 (11—8); 18 (17—10); 19 (1—2); 20</p>

В.а. Распредѣленіе инородцевъ по языку и по мѣсту приписки (Про

Языкѣ. Langue.	Инор. волости и насел. мѣста. Volostes et lieux habités.
	2
	<p>(5—2); 21 (4—6); 23 (6—9); 24 (14—6); 27 (5—1); 32 (5—3); 33 (14—12); 34 (13—12); 37 (1—3); 38 (3—3); 40 (3—4); 43 (2—3); 44 (3—3); 47 (3—5); 49 (7—1); 53 (3—1); (3—1); 56 (3—1); 57 (64—59); 58 (1—1); 60 (10—4); (5—6); 62 (3—8); 63 (7—12); 64 (25—27); 65 (1—4); (21—20) 70 (6—5), 71 (5—4); 72 (1—2); 73 (34—35); (7—7); 75 (2—2); 76 (29—32); 77 (41—26); 78 (7—7); (25—17); 80 (7—3); 81 (100—117); 82 (17—10); 84 (74—87); 87 (10—4); 88 (2—1); 89 (6—2); 91 (4—2); 92 (3—3); (2—1); 94 (5—5); 95 (4—3); 96 (7—5); 97 (5—5); 100 (4—10); 102 (9—10); 104 (33—34); 105 (1—1); 106 (4—3); 108 (6—10); 109 (4—2); 111 (2—3); 113 (1—1); 114 (4—4); 116 (4—11); 117 (6—6); 118 (45—51); 119 (21—17); 120 (16—12); (17—13); 122 (58—43); 123 (28—34); 124 (36—29); (6—8); 130 (2—5); 133 (8—6); 134 (3—3); 135 (9—9); (12—25); 137 (2—2); 139 (2—5); 140 (3—1); 181 (4—18); 182 (1—1); 183 (28—20); 185 (8—10); 189 (3—3); 190 (2—19); 191 (18—16); 192 (6—3); 193 (7—5); 194 (4—3); 195 (1—19); 196 (2—2); 197 (24—16); 199 (2—2); 201 (4—5); 207 (16—20); 208 (3—3); 211 (4—2); 216 (6—4); 217 (2—5); 218 (4—2); 219 (14—12); 225 (3—2); 233 (8—10); 234 (9—6); (12—12); 236 (3—6); 237 (4—4); 238 (4—9); 239 (4—24); 240 (15—15); 241 (31—32); 242 (13—11); 243 (36—24); 244 (5—3); 248 (25—36); 249 (25—20); 250 (3—1); (1—5); 259 (9—6); 260 (3—7); 261 (4—); 263 (3—2); (8—20); 265 (17—17); 266 (16—11); 267 (40—46); (4—3); 275 (6—4); 276 (13—7); 277 (11—6); 278 (31—28); 287 (7—4); 292 (1—2); 296 (6—6); 298 (13—7); 304 (1—30); 308 (10—8); 309 (4—3); 316 (3—2); 317 (2—1); 318 (3—32); 328 (17—27); 331 (50—48); 332 (1—2); 333 (7—11); (9—12) = 1817 м. 1705 ж.</p> <p>6 Алтайская дуч. №№ 7 (7—3); 8 (5—5); 33 (4—2); (12—13); 53 (27—35); 54 (7—5); 55 (20—29); 56 (7—5); 57 (3—1); 66 (8—10); 69 (12—11); 70 (7—4); 71 (24—7); 72 (8—12); 73 (14—11); 77 (4—4); 78 (4—2); 79 (3—8); 81 (30—32); 83 (34—36); 84 (21—13); 90 (4—4); 95 (7—9); 98 (5—2); 106 (1—2); 110 (4—7); 112 (8—7); 113 (4—11); 115 (4—2); 117 (4—5); 120 (5—7); 129 (1—3); 130 (4—13); 134 (6—7); 136 (2—3); 140 (2—1); 182 (5—3); 189 (2—19); 193 (1—2); 194 (10—9); 197 (2—3); 198 (6—11); 199 (10—20); 209 (4—3); 211 (11—7); 224 (1—1); 230 (3—3); 231 (7—23); 234 (9—10); 237 (3—2); 239 (47—55); 240 (64—90); (3—7); 292 (4—4); 301 (4—4); 303 (8—10); 305 (4—3)</p>

artition de la population indigène d'après sa langue et son domicile (Suite).

Языкъ. Langue.	Игор. волости и насел. мѣста. Volostes et lieux habités.
	2
	<p>306 (4-5); 307 (4-3); 311 (4-3); 312 (2-1); 325 (3-4); 328 (8-9); 331 (16-11); 332 (5-6); 333 (2-3) = 578 м. 591 ж.</p> <p>7 Алтайская дуч. №№ 1 (2-1); 3 (2-5); 7 (13-7); 8 (34-26); 9 (2-2); 11 (7-5); 18 (3-1); 21 (6-9); 22 (4-6); 23 (2-3); 24 (9-6); 33 (15-15); 35 (4-1); 37 (1-2); 44 (3-1); 48 (8-11); 49 (20-19); 50 (22-16); 53 (10-9); 57 (1-); 62 (19-22); 67 (6-9); 69 (5-4); 70 (30-32); 72 (25-37); 73 (31-30); 75 (2-3); 76 (1-2); 77 (21-27); 78 (2-3); 80 (17-9); 81 (126-128); 82 (1-3); 83 (4-3); 84 (7-4); 88 (2-6); 89 (2-1); 93 (8-6); 94 (7-5); 95 (2-3); 96 (14-17); 97 (3-5); 102 (2-2); 110 (4-8); 111 (6-6); 112 (6-6); 113 (30-34); 114 (13-20); 115 (31-30); 116 (2-2); 117 (5-7); 118 (18-13); 119 (3-3); 120 (35-33); 121 (36-27); 122 (6-9); 124 (23-16); 132 (1-2); 136 (2-1); 138 (7-5); 183 (16-11); 185 (5-4); 186 (3-3); 187 (14-14); 188 (6-9); 189 (5-2); 190 (20-10); 191 (14-11); 192 (22-18); 193 (11-8); 194 (1-2); 195 (11-11); 196 (5-2); 197 (11-16); 198 (1-4); 199 (8-7); 200 (5-6); 209 (7-5); 267 (28-19); 289 (4-5); 294 (3-2); 303 (2-2); 304 (22-18); 306 (19-23); 307 (3-4); 308 (6-6); 310 (3-2); 315 (4-4); 319 (3-4); 329 (3-1); 331 (27-29); 332 (7-6) = 1032 м. 996 ж.</p> <p>Неуказанн. дучины №№ 1 (2-6); 3 (2-1); 7 (3-3); 8 (1-); 10 (36-36); 107 (3-2); 139 (18-23); 195 (4-4) = 69 м. 75 ж.</p> <p>Алтайская вол. № 333 (51-54) = 51 м. 54 ж.</p> <p>Ашквштимская ин. вол. (2 пол.) №№ 1 (-3); 186 (3-1) = 3 м. 4 ж.</p> <p>Быстрианская ин. упр. №№ 1 (1-); 3 (1-); 4 (3-3), 6 (6-5); 7 (-1) = 11 м. 9 ж.</p> <p>Кергежская ин. вол. №№ 16 (1-3); 185 (4-4); 238 (3-3) = 8 м. 10 ж.</p> <p>Кокшинская ин. упр. №№ 5 (2-5); 6 (3-3); 7 (42-43); 9 (9-6); 46 (1-2); 330 (3-3) = 60 м. 62 ж.</p> <p>Комляжская ин. вол. №№ 1 (11-15); 2 (1-); 3 (-1); 4 (9-8); 5 (4-4); 6 (3-6); 7 (16-12); 8 (2-4); 9 (2-1); 14 (5-6); 15 (2-3); 17 (16-11); 19 (14-17); 20 (10-6); 21 (3-2); 23 (8-5); 25 (8-17); 26 (2-2); 28 (4-3); 29 (10-13); 32 (5-6); 37 (1-2); 40 (8-9); 42 (5-6); 44 (2-1); 90 (33-40); 91 (22-13); 97 (6-6); 122 (5-5); 183 (6-3); 184 (9-6); 185 (14-17) = 246 м. 250 ж.</p> <p>Кондомо-Барсиатская ин. вол. № 1 (-4) = 4 ж.</p>

В.а. Распредѣленіе инородцевъ по языку и по мѣсту приписки (Прод.)

Языкѣ. Langue.	Инор. волости и насел. мѣста. Volostes et lieux habités.
1	2
	<p>Кузенская ин. вол. №№ 1 (2—4); 5 (—2); 13 (2—4); 33 (4—3); 34 (2—4); 44 (3—); 90 (23—21); 92 (12—6); 92 (3—2); 96 (4—2)=56 м. 49 ж.</p> <p>Нижне-Кумандинская ин. вол. №№ 6 (1—); 7 (2—2)=32 ж.</p> <p>Сарасинская ин. упр. №№ 3 (2—1); 5 (2—1); 6 (1—3); 29 (2—3); 97 (2—2); 101 (1—1); 334 (7—6)=1718 ж.</p> <p>1 Чуйская ин. вол. №№ 3 (2—2); 4 (1—1); 5 (4—1); 7 (5—8 (30—35); 9 (20—14); 11 (1—1); 12 (1—2); 18 (1—23 (2—2); 43 (4—3); 109 (11—10); 113 (—1); 114 (20—2118 (2—2); 124 (5—9); 187 (6—2); 189 (5—6); 194 (4—238 (2—2); 279 (4—4); 280 (4—3); 281 (4—2); 285 (2—286 (7—2); 293 (2—2); 295 (2—3); 297 (15—10); 299 (7—300 (3—4); 301 (4—3); 302 (10—12); 303 (18—12); 327 (18—21)=230 м. 214 ж.</p> <p>2 Чуйская ин. вол. №№ 4 (2—3); 6 (1—1); 7 (1—); 8 (19—22 (15—14); 23 (3—2); 26 (2—3); 50 (6—4); 71 (1—84 (2—3); 91 (3—2); 116 (6—3); 119 (2—1); 189 (6—191 (2—2); 193 (4—2); 195 (2—4); 196 (6—4); 204 (1—205 (4—4); 282 (2—2); 284 (3—1); 288 (8—7); 290 (1—291 (4—7); 293 (2—5); 294 (6—4); 295 (6—5); 299 (6—300 (17—16); 301 (2—2); 302 (9—8); 303 (2—1); 325 (5—326 (7—11); 327 (48—53); 328 (1—2); 329 (3—4); 333 (1—221 м. 214 ж.</p> <p>Южская ин. вол. №№ 5 (7—12); 6 (1—1); 7 (10—13); 15 (4—9); 40 (2—3); 42 (7—2); 44 (17—13); 91 (4—104 (6—3)=59 м. 65 ж.</p> <p>Прочія и непок. ин. вол. №№ 12 (3—4); 25 (7—10); 28 (3—)=13 м. 17 ж.</p>
<p>II.</p> <p>Коренные тюрки.</p> <p>Татарскій (тюркскій) яз. № 5 (45—45)=45 м. 45 ж.</p> <p>Калмыцкій (алтайскій) яз. №№ 1 (1—); 2 (31—29); 3 (2—1); 7 (65—47)=99 м. 77 ж.</p>	<p>II.</p> <p>Коренные тюрки.</p> <p>1 Алтайская дючина №№ 2 (63—65); 3 (6—8); 7 (30—3)=99 м. 108 ж.</p> <p>2 Алтайская дюч. № 7 (7—6)=7 м. 6 ж.</p> <p>3 Алтайская дюч. № 7 (—2)=2 ж.</p> <p>4 Алтайская дюч. № 7 (9—4)=9 м. 4 ж.</p>

Partition de la population indigène d'après sa langue et son domicile (Suite).

Языкъ. Langue.	Инор. волости и насел. мѣста. Volostes et lieux habités.
1	2
<p>Тюркск. нар.: 144 м. 122 ж. Алтайскій яз. №№ 1 (439—358); 2 (158—166); 3 (256—251); 4 (115—143); 5 (202—231); 6 (125—144); 6 (334—365) = 629 м. 1658 ж.</p>	<p>5 Алтайская дюч. №№ 3 (10—4); 7 (5—2) = 15 м. 6 ж. 7 Алтайская дюч. №№ 3 (1—); 7 (2—1) = 3 м. 1 ж. Быстринская ин. упр. №№ 1 (407—331); 2 (111—115); 3 (189—180); 4 (108—139); 5 (176—195); 6 (101—119); 7 (241—257) = 1333 м. 1336 ж. Камларская ин. вол. №№ 3 (1—1); 7 (1—2) = 2 м. 3 ж. Кергежская ин. вол. № 7 (—2) = 2 ж. Кокшинская ин. упр. №№ 1 (33—27); 2 (14—13); 3 (29—29); 4 (7—4); 5 (15—19); 7 (—1) = 98 м. 93 ж. Комляжская ин. вол. №№ 3 (12—15); 5 (1—2); 7 (31—25) = = 44 м. 42 ж. Кондомо-Бежбоякова ин. вол. № 3 (3—2) = 3 м. 2 ж. Кондомо-Итеберская ин. вол. № 6 (15—16) = 15 м. 16 ж. Кузенская ин. вол. № 7 (2—1) = 2 м. 1 ж. Верхне-Кумандинская ин. вол. №№ 6 (3—4); 7 (6—5) = = 9 м. 9 ж. Нижне-Кумандинская ин. вол. №№ 5 (55—59); 7 (7—6) = = 62 м. 65 ж. Сарасинская ин. упр. №№ 2 (1—2); 7 (26—28) = 27 м. 30 ж. Тогульская ин. вол. № 6 (2—3) = 2 м. 3 ж. 1 Чуйская ин. вол. №№ 3 (6—11); 7 (19—18) = 25 м. 29 ж. 2 Чуйская ин. вол. № 7 (4—3) = 4 м. 3 ж. Южская ин. вол. №№ 3 (1—2); 7 (6—9) = 7 м. 11 ж. Прочія и не показанныя ин. вол. №№ 5 (—1); 6 (4—2); 7 (3—5) = 7 м. 8 ж.</p>
<p>Киргизы. Кыргыскій яз. № 7 (—1) = 1 ж.</p>	<p>III. Коренные тюрки.</p>
<p>III. Коренные тюрки. Алтайскій (алтайскій) яз. = = 20 м. 712 ж. Алтайскій яз. №№ 1 (9—11); 2 (—13); 10 (14—10) = 37 м. ж. Киргизы. Кыргыскій яз. = 1 м.</p>	<p>III. Коренные тюрки. 1 Алтайская дючина № 1 (4—3) = 4 м. 3 ж. 2 Алтайская дюч. № 19 (2—1) = 2 м. 1 ж. 4 Алтайская дюч. № 1 (10—7) = 10 м. 7 ж. 5 Алтайская дюч. № 2 (4—5) = 4 м. 5 ж. 7 Алтайская дюч. № 1 (6—7) = 6 м. 7 ж. Быстринская ин. упр. №№ 1 (1—); 2 (2—1); 10 (5—3) = = 8 м. 4 ж. Кергежская ин. упр. №№ 1 (47—47); 2 (24—38); 3 (31—26); 4—5 (46—39); 6 (2—3); 7 (59—58); 8 (34—38); 9 (6—5); 10 (3—3); 11—13 (160—171); 14 (3—); 15 (18—15); 17 (46—48); 18 (22—14); 19 (—1); 20 (20—24) = 521 м. 530 ж.</p>



## 3. Бійскій округъ.

В.а. Распредѣленіе инородцевъ по языку и по мѣсту приписки (Прод.)

Языкъ. Langue.	Инор. волости и насел. мѣста. Volostes et lieux habités.
1	2
<p>Татары.</p> <p>Татарскій яз.=— Русскій яз.=1 м.</p>	<p>Кокшинская ин. упр. №№ 1 (9—8); 2 (11—11); 10 (3—1)=23 м. 20 ж.</p> <p>Комляжская ин. вол. №№ 1 (13—11); 2 (2—3); 3 (5—4) 9 (21—13); 10 (3—5); 14 (52—51); 15 (3—1); 16 (16—1) 17 (17—17); 18 (2—4); 19 (4—6)=138 м. 127 ж.</p> <p>Нижне-Кумандинская ин. вол. № 1 (—1)=1 ж.</p> <p>Кузенская ин. вол. № 18 (10—8)=10 м. 8 м.</p> <p>1 Чуйская ин. вол. №№ 1 (11—10); 6 (2—3); 7 (1—1)=14 м. 14 ж.</p> <p>2 Чуйская ин. вол. №№ 1 (4—3); 2 (2—3); 6 (1—2)=7 м. 8 ж.</p> <p>Южская ин. вол. № 19 (4—5)=4 м. 5 ж.</p> <p>Прочія и непоказ. ин. упр. и вол. № 10 (6—6)=6 м. 6 ж.</p>
<p>IV.</p> <p>Коренные тюрки.</p> <p>Татарскій (тюркскій) яз. № 4 (1—)=1 м.</p> <p>Русскій яз.=663 м. 769 ж.</p>	<p>IV.</p> <p>Коренные тюрки.</p> <p>1 Алтайская дуч. № 3 (1—1)=1 м. 1 ж.</p> <p>3 Алтайская дуч. № 1 (1—1)=1 м. 1 ж.</p> <p>Быстринская ин. упр. №№ 1 (24—24); 2 (3—3); 3 (152—1) 4 (2—2)=181 м. 184 ж.</p> <p>Кокшинская ин. упр. №№ 1 (150—207); 2 (90—99); 3 (12) 148); 4 (98—114)=467 м. 568 ж.</p> <p>Комляжская ин. вол. № 1 (3—3)=3 м. 3 ж.</p> <p>Кузенская ин. вол. № 1 (2—1)=2 м. 1 ж.</p> <p>Нижне-Кумандинская ин. вол. №№ 1 (1—); 2 (1—) 2 м. 1 ж.</p> <p>Сарасинская ин. упр. № 4 (—1)=1 ж.</p> <p>Южская ин. вол. № 1 (3—4)=3 м. 4 ж.</p> <p>Прочія и непоказанныя ин. вол. №№ 3 (3—5); 4 (1—) =4 м. 5 ж.</p>
<p>V.</p> <p>Коренные тюрки.</p> <p>Калмыцкій (алтайскій) №№ 1 (72—78); 2 (77—94); 3 (96—95); 4 (137—136); 6 (5—4); 7—8</p>	<p>V.</p> <p>Коренные тюрки.</p> <p>1 Алтайская дуч. №№ 2 (2—1); 3 (21—13); 4 (3—2); (13—16)=39 м. 32 ж.</p> <p>2 Алтайская дуч. № 4 (1—2)=1 м. 2 ж.</p>

artition de la population indigène d'après sa langue et son domicile (Suite).

Языкъ.	Инор. волости и насел. мѣста.
Langue.	Volostes et lieux habités.
1	2
<p>50); 9 (60—56); 10 (29—11 (26—20); 12—14 (70—15 (19—18)=655 м. 654 ж. ий яз. №№ 1 (11—10); —3); 3 (9—12); 4 (1—7); 7—13); 6 (11—9); 9 (4—3); 2—4); 15 (2—4)=57 м.</p>	<p>4 Алтайская дуч. №№ 2 (4—3); 3 (6—4)=10 м. 7 м. 5 Алтайская дуч. №№ 2 (1—1); 3 (1—2); 15 (1—1)=3 м. 4 ж. 7 Алтайская дуч. № 2 (1—2)=1 м. 2 ж. Быстрианская ин. упр. №№ 1 (26—33); 3 (5—9); 4 (6—5); 5 (8—6); 6 (4—2); 11 (2—4)=51 м. 59 ж. Казанова ин. вол. № 4 (—3)=3 ж. Кергежская ин. вол. № 11 (3—2)=3 м. 2 ж. Кокшинская ин. упр. №№ 1 (9—11); 3 (3—1); 5 (9—7); 6 (7—7); 14 (2—4)=30 м. 30 ж. Комляжская ин. вол. №№ 1 (16—17); 2 (42—66); 3 (63—72); 4 (42—46); 6 (1—); 7 (22—18); 8 (37—26); 9 (46—41); 10 (29—30); 11 (23—18); 12 (17—22); 13 (1—1); 14 (21—22)=360 м. 379 ж. Кондомо-Итеберская ин. вол. № 9 (4—3)=4 м. 3 ж. Кузенская ин. вол. №№ 1 (21—17); 2 (4—3); 3 (3—2); 4 (25—24); 6 (3—3); 13 (2—1); 15 (3—)=61 м. 50 ж. Верхне-Кумандинская ин. вол. № 14 (2—5)=2 м. 5 ж. Нижне-Кумандинская ин. вол. №№ 3 (1—2); 4 (10—12)=11 м. 14 ж. Сарасинская ин. упр. № 14 (1—)=1 м. Тогульская (2 пол.) ин. вол. № 1 (3—3)=3 м. 3 ж. 1 Чуйская ин. вол. №№ 3 (2—2); 4 (3—3)=5 м. 5 ж. Южская ин. вол. №№ 1 (8—7); 2 (23—21); 4 (48—46); 6 (1—1); 8 (5—6); 9 (14—15); 13 (12—10); 14 (12—8); 15 (4—5)=127 м. 119 ж.</p>
VI.	VI.
Коренные тюрки.	Коренные тюрки.
<p>алтѣйскій (алтайскій) яз. = 1 м. 332 ж. й яз. №№ 2 (1—); 3 (1—)=2 м. 1 ж.</p>	<p>1 Алтайская дуч. №№ 2 (1—); 3 (4—2)=5 м. 2 ж. Быстрианская ин. упр. №№ 1 (4—1); 3 (—1); 5 (4—1)=8 м. 3 ж. Кондомо-Елейская вол. № 12 (3—3)=3 м. 3 ж. Кергежская ин. вол. №№ 1 (1—1); 2 (4—3); 5 (4—2); 6 (10—7); 11 (4—2)=23 м. 15 ж. Кокшинская ин. упр. № 3 (1—)=1 м. Комляжская ин. вол. №№ 3 (7—11); 4 (7—2); 7 (2—2); 10 (12—9); 11 (24—18)=52 м. 42 ж. Кондомо-Итеберская ин. вол. № 1 (1—3); 2 (3—1)=4 м. 4 ж.</p>

## 3. Бійскій округъ.

В.а. Распредѣленіе инородцевъ по языку и по мѣсту приписки (Прод.)

Языкь. Langue.	Инор. волости и насел. мѣста. Volostes et lieux habités.
1	2
	<p>Кузенская ин. вол. №№ 1 (24—21); 2 (19—16); 3 (27—4) 4 (11—15); 5 (—7); 6 (24—29); 7 (11—11); 8 (23—22) (22—15); 10 (8—11); 11 (36—39)=205 м. 208 ж. Верхне-Кумандинская ин. вол. №№ 1 (2—3); 2 (6—12) (1—2); 8 (5—3); 12 (18—18)=32 м. 38 ж. Нижне-Кумандинская ин. вол. №№ 1 (2—); 12 (4—3) =6 м. 3 ж. Южская ин. вол. №№ 3 (2—2); 4 (9—12)=11 м. 14 ж. Прочія и непоказанныя ин. вол. №№ 1 (1—); 8 (2—1) 3 м. 1 ж.</p>
VII.	VII.
Коренные тюрки.	Коренные тюрки.
<p>Калмыцкій (алтайскій) яз. = = 408 м. 395 ж. Русскій яз. №№ 1 (125—110); 2 (26—23); 13 (6—9)=157 м. 142 ж.</p>	<p>1 Алтайская дюч. № 1 (—1)=1 ж. Быстрианская ин. упр. № 1 (45—44)=45 м. 44 ж. Кергежская ин. вол. №№ 2 (8—7); 12 (1—3)=9 м. 10 Комляжская ин. вол. № 1 (2—1)=2 м. 1 ж. Кондомо-Барсіятская ин. вол. № 2 (1—1)=1 м. 1 ж. Кондомо-Елейская ин. вол. №№ 1 (6—2); 2 (9—6); 3 (2) 9 (4—3); 10 (7—5); 13 (4—4)=32 м. 23 ж. Кондомо-Карачерская ин. вол. № 6 (3—1)=3 м. 1 ж. Кондомо-Итеберская ин. вол. №№ 2 (7—5); 3 (19—18) (36—44); 6 (1—); 7 (—2)=63 м. 70 ж. Кузенская ин. вол. №№ 7 (4—3); 9 (7—4); 11 (1—) (2—2)=14 м. 9 ж. Верхне-Кумандинская ин. вол. №№ 1 (17—15); 2 (2) 5 (37—33); 6 (26—25); 7 (9—11); 8 (53—46); 9 (7—) 10 (2—3); 11 (18—13); 12 (9—12); 13 (5—3)=185 м. 1 Нижне-Кумандинская ин. вол. №№ 1 (27—23); 2 (31—) 3 (59—49); 4 (21—26); 6 (4—4); 13 (8—9)=150 м. 14 Тагабская (1 пол.) ин. вол. № 1 (14—13)=14 м. 13 ж. Тагабская (2 пол.) ин. вол. №№ 2 (6—4); 4 (1—1)=7 м. Тогульская (2 пол.) ин. вол. №№ 1 (7—4); 2 (7—7)= 11 ж. 2 Чуйская ин. вол. № 2 (3—3)=3 м. 3 ж. Кондомо-Шелкальская ин. вол. №№ 1 (5—5); 12 (3) 13 (5—4)=13 м. 10 ж. Прочія и непоказанныя вол. №№ 1 (3—3); 4 (3—1) (4—6)=10 м. 10 ж.</p>

artition de la population indigène d'après sa langue et son domicile (Suite).

Языкъ.	Игор. волости и насел. мѣста.
Langue.	Volostes et lieux habités.
1	2
VIII.	VIII.
Коренные тюрки.	Коренные тюрки.
<p>тюркскій (алтайскій) яз. №№ 1 (164—162); 2—3 (164—162); 4 (164—162); 5—9 (380—330); 10 (164—124); 11 (6—9); 12 (9—8); 13 (188—193); 14—19 (338—330); 20 (50—50); 21—24) 262—263 м. 1538 ж.</p> <p>Татарскій яз. №№ 1 (90—84); 2 (18—18); 10 (8—6); 12 (3—1); 13 (3—7); 20 (6—11)=129 м. 129 ж.</p>	<p>2 Алтайская дуч. № 4 (—2)=2 ж.</p> <p>Быстринская ин. упр. №№ 1 (6—1); 4 (8—7); 13 (6—7)=20 м. 15 ж.</p> <p>Камларская ин. вол. №№ 6 (5—4); 10 (40—44)=45 м. 48 ж.</p> <p>Кергежская ин. вол. № 12 (3—1)=3 м. 1 ж.</p> <p>Кокшинская ин. упр. №№ 1 (2—6); 4 (7—8)=9 м. 14 ж.</p> <p>Кондомо-Елейская ин. вол. №№ 7 (4—6); 9 (2—2); 10 (2—3); 13 (4—5); 15 (3—4); 16 (3—3)=18 м. 23 ж.</p> <p>Кондомо-Карачерская ин. вол. № 6 (4—1)=4 м. 1 ж.</p> <p>Кондомо-Итеберская ин. вол. №№ 9 (5—7); 13 (57—68); 14 (7—11); 15 (35—27); 17 (1—3)=105 м. 116 ж.</p> <p>Кузенская ин. вол. №№ 7 (3—4); 10 (4—2); 12 (9—8)=16 м. 14 ж.</p> <p>Верхне-Кумандинская ин. вол. №№ 2 (2—6); 3 (18—13); 4 (11—8); 6 (32—30); 7 (10—11); 8 (2—2); 9 (40—34); 10 (14—15); 11 (6—9); 13 (41—35); 14 (4—5); 15 (1—3); 16 (3—2); 17 (17—10); 21 (7—9)=208 м. 192 ж.</p> <p>Нижне-Кумандинская ин. вол. №№ 1 (83—78); 2 (90—93); 3 (50—49); 4 (76—67); 5 (47—44); 6 (34—25); 7 (80—73); 8 (52—38); 9 (48—42); 10 (61—49); 13 (81—79); 14 (63—66); 15 (73—66); 16 (80—71); 17 (14—25); 18—19 (17—15); 20 (53—57); 21 (108—111); 22—24 (147—139)=1257 м. 1187 ж.</p> <p>Тагабская (2 пол.) ин. вол. № 15 (2—1)=2 м. 1 ж.</p> <p>Тогульская (2 пол.) ин. вол. №№ 13 (3—5); 14 (6—6); 15 (5—2)=14 м. 13 ж.</p> <p>Кондомо-Шелкальская ин. вол. №№ 4 (2—4); 8 (3—3)=5 м. 7 ж.</p> <p>Южская ин. вол. № 20 (3—4)=3 м. 4 ж.</p> <p>Прочія и непоказанныя вол. №№ 2 (4—1); 7 (9—4); 10 (14—17); № 13 (2—1); 14 (4—4)=33 м. 27 ж.</p>
IX.	IX.
Коренные тюрки.	Коренные тюрки.
<p>тюркскій (тюркскій) яз. № 2 (2)=1 м. 2 ж.</p>	<p>1 Алтайская дуч. № 3 (14—10)=14 м. 10 ж.</p> <p>3 Алтайская дуч. № 2 (5—2)=5 м. 2 ж.</p>

В.а. Распредѣленіе инородцевъ по языку и по мѣсту приписки (Прод.)

<p>Языкѣ.</p> <p>Langue.</p>	<p>Инор. волости и насел. мѣста.</p> <p>Volostes et lieux habités.</p>
1	2
<p>Калмыцкій (алтайскій) яз. №№ 3 (56—41); 4 (—1)=56 м. 42 ж.</p> <p>Телеутское нар. №№ 3 (27—141); 4 (46—50)=173 м. 191 ж.</p> <p>Русскій яз. №№ 1 (6—6); 2 (10—3); 3 (27—32)=43 м. 41 ж.</p> <p><b>Киргизы.</b></p> <p>Киргизскій яз.:—</p> <p>Русскій яз. 185 м. 182 ж.</p>	<p>4 Алтайская дюч. №№ 2 (—1); 3 (24—23)=24 м. 24 ж.</p> <p>5 Алтайская дюч. № 3 (11—8)=11 м. 8 ж.</p> <p>7 Алтайская дюч. №№ 3 (3—3); 4 (1—1)=4 м. 4 ж.</p> <p>Ашкиштымская (2 пол.) ин. вол. № 3 (1—1)=1 м. 1 ж.</p> <p>Быстрианская ин. упр. № 3 (5—6)=5 м. 6 ж.</p> <p>Кокшинская ин. вол. №№ 3 (13—16); 4 (4—3)=17 м. 19 ж.</p> <p>Комляжская ин. вол. №№ 2 (—1); 3 (7—7)=7 м. 8 ж.</p> <p>Сарасинская ин. упр. №№ 1 (6—6); 2 (5—1); 3 (119—134 (41—47)=171 м. 186 ж.</p> <p>1 Чуйская ин. вол. № 3 (2—2)=2 м. 2 ж.</p> <p>2 Чуйская ин. вол. № 3 (10—6)=10 м. 6 ж.</p> <p>Южская ин. вол. № 3 (1—)=1 м.</p> <p>Непоказанн. ин. вол. № 2 (1—)=1 м.</p>
<p>X.</p>	<p>X.</p>
<p><b>Коренные тюрки.</b></p>	<p><b>Коренные тюрки.</b></p>
<p>Калмыцкій (алтайскій) яз. №№ 2—3 (32—30)=32 м. 30 ж.</p> <p>Русскій яз. № 1 (55—53)=55 м. 53 ж.</p>	<p>Кондомо-Барсиятская ин. вол. № 1 (2—4)=2 м. 4 ж.</p> <p>Кондомо-Итеберская ин. вол. № 1 (12—9)=12 м. 9 ж.</p> <p>Кондомо-Итеберско-Шарагашева ин. вол. № 1 (5—)=5 м. 8 ж.</p> <p>Нижне-Кумандинская ин. вол. № 1 (5—3)=5 м. 3 ж.</p> <p>Мрасско-Бежбоякова ин. вол. (5—6)=5 м. 6 ж.</p> <p>Тагабская (2 пол.) ин. вол. №№ 1 (9—7); 2 (11—10 (5—3)=25 м. 20 ж.</p> <p>Тогульская (2 пол.) ин. вол. №№ 1 (17—16); 2 (13—)=30 м. 23 ж.</p> <p>Непоказанн. ин. вол. (Кузнецкаго окр.) № 3 (3—1)=3 м. 10 ж.</p>
<p>XI.</p>	<p>XI.</p>
<p><b>Коренные тюрки.</b></p>	<p><b>Коренные тюрки.</b></p>
<p>Калмыцкій (алтайскій) яз. 387 м. 351 ж.</p>	<p>Абинская ин. вол. № 2 (2—2)=2 м. 2 ж.</p> <p>1 Алтайская дюч. №№ 1 (4—5); 3 (4—3)=8 м. 8 ж.</p>

artition de la population indigène d'après sa langue et son domicile (Suite).

Языкъ.	Инор. волости и насел. мѣста.
Langue.	Volostes et lieux habités.
1	2
<p>ское нар. № 2 (11—11)= 11 ж. тюркск. нар. = 398 м. к. й яз. №№ 2 (—1); 3 (7—5)= 1. 6 ж.</p>	<p>2 Алтайская дуч. №№ 1 (6—10); 2 (31—22); 3 (25—25); 4 (9—6)=71 м. 63 ж. 3 Алтайская дуч. №№ 1 (70—50); 2 (12—8); 3 (10—10)= =92 м. 68 ж. 4 Алтайская дуч. №№ 1 (36—33); 2 (16—25); 3 (25—17)= =77 м. 75 ж. 5 Алтайская дуч. №№ 1 (10—9); 2 (8—8); 3 (9—12)=27 м. 29 ж. 6 Алтайская дуч. № 3 (3—2)=3 м. 2 ж. 7 Алтайская дуч. № 3 (5—8)=5 м. 8 ж. Ашкиштымская (2 пол.) ин. вол. №№ 2 (2—4); 3 (9—11)= =11 м. 15 ж. Быстрянская ин. упр. № 3 (5—1)=5 м. 1 ж. Кокшинская ин. вол. № 3 (4—4)=4 м. 4 ж. Кондомо-Бежбоякова ин. вол. № 2 (3—2)=3 м. 2 ж. Кузенская ин. вол. № 3 (19—14)=19 м. 14 ж. Сарасинская ин. упр. № 3 (—1)=1 ж. Тагабская (2 пол.) ин. вол. №№ 2 (2—3); 3 (2—4)=4 м. 7 ж. Тогульская (2 пол.) вол. №№ 2 (2—); 3 (3—2)=5 м. 2 ж. 2 Чуйская ин. вол. № 1 (1—2)=1 м. 2 ж. Южская ин. вол. № 3 (3—3)=3 м. 3 ж. Проч. и непоказанн. ин. вол. №№ 1 (1—); 3 (64—62)=65 м. 62 ж. (Въ т. ч. Черно-Ануйскаго мисс. стана: =64 м. 62 ж.).</p>
XII.	XII.
Коренные тюрки.	Коренные тюрки.
<p>цкій (алтайскій) языкъ 6 м. 2065 ж.</p>	<p>1 Алтайская дуч. № 83 (1—)=1 м. 2 Алтайская дуч. №№ 3 (1—2); 70 (2—2); 83 (2—1); 98 (4—5)=9 м. 10 ж. 3 Алтайская дуч. №№ 18 (2—3); 25 (6—3)=8 м. 6 ж. 4 Алтайская дуч. №№ 25 (2—2); 42 (1—); 60 (5—2); 71 (1—1); 83 (—1); 98 (1—)=10 м. 6 ж. 5 Алтайская дуч. №№ 24 (5—2); 25 (3—3); 83 (1—4); 87 (1—2); 98 (4—2)=14 м. 13 ж. 7 Алтайская дуч. №№ 21 (4—5); 24 (1—2); 25 (7—3)=12 м. 10 ж.</p>
Киргизы.	
<p>скій яз. 39 м. 37 ж. скій яз. № 98 (1—1)= 1. 1 ж.</p>	

В.а. Распределение инородцевъ по языку и по мѣсту приписки (Прод.)

<p>Языкѣ.</p> <p>Langue.</p>	<p>Инор. волости и насел. мѣста.</p> <p>Volostes et lieux habités.</p>
1	2
	<p>1 Чуйская ин. вол. №№ 1 (45—37); 2 (10—12); 3 (24—33); 4 (30—33); 7 (6—7); 8 (9—12); 9 (6—6); 10 (3—3) (8—8); 12 (14—13); 13 (7—8); 14 (24—25); 15 (15—16) (2—3); 17 (6—13); 18 (121—126); 19 (73—90) (4—9); 21 (22—27); 22 (13—18); 25 (2—3); 26 (18—27) (3—2); 34 (6—6); 35 (8—6); 36 (14—13); 51—52 (54—54) (6—4); 58 (2—2); 59 (4—3); 66 (4—2); 70 (8—14) (2—3); 78 (2—2); 80 (1—1); 82 (2—1); 84 (23—17) (1—3); 86 (5—6); 98 (4—2)=540 м. 573 ж.</p> <p>2 Чуйская ин. вол. №№ 1 (19—25); 2 (17—17); 3 (39—4) (24—23); 5—6 (8—7); 7 (29—20); 8 (25—17); 9 (310) (12—21); 11 (9—15); 12 (89—85); 13 (77—70) (10—6); 15 (10—9); 16 (8—6); 17 (88—92); 18 (117—19) (6—5); 20 (84—74); 21 (8—4); 23 (23—31); 24 (325) (1—2); 26 (18—18); 28—33 (53—65); 34 (5—7); 35 (52); 37—41 (11—11); 42 (9—13); 43 (1—1); 44—46 (848—49) (7—10); 50 (6—3); 53 (3—3); 55—56 (9—7) (7—7); 59 (7—7); 60 (6—4); 61—65 (47—48); 66 (9—6); 67 (25—29); 70 (5—2); 71 (7—7); 72—73 (17—15); 74 (1375—76) (20—15); 77 (14—15); 78 (23—21); 79 (45—80) (14—12); 81 (10—7); 82 (22—18); 83 (3—5); 84 (59); 85 (105—98); 86 (50—44); 88 (1—1); 89—97 (48—98) (22—15)=1467 м. 1446 ж.</p> <p>Непоказанн. ин. вол. № 84 (1—1)=1 м. 1 ж.</p>
<p>ХШ.</p> <p>Коренные тюрки.</p> <p>Калмыцкій (алтайскій) яз. №№ 1—4 (155—136); 5 (22—27); 6 (21—20); 7 (14—20); 8 (47—37)=259 м. 240 ж.</p> <p>Русскій яз. №№ 5 (6—6); 7 (1—7); 8 (4—3); 9—14 (18—22)=29 м. 38 ж.</p>	<p>ХШ.</p> <p>Коренные тюрки.</p> <p>1 Алтайская дуч. № 5 (—4)=4 ж.</p> <p>Быстринская ин. упр. №№ 9 (3—4); 10 (3—3); 12 (14) (3—5)=10 м. 14 ж.</p> <p>Камларская ин. вол. № 8 (—1)=1 ж.</p> <p>Кергежская ин. вол. № 4 (5—2)=5 м. 2 ж.</p> <p>Кокшинская ин. упр. №№ 5 (6—2); 9 (1—); 10 (11) (4—4); 13 (—3)=14 м. 10 ж.</p> <p>Комляжская ин. вол. №№ 1 (35—32); 2 (7—4); 4 (15) (6) (1—1); 7 (4—4); 8 (3—1)=65 м. 54 ж.</p> <p>Кузеньская ин. вол. №№ 2 (9—7); 5 (3—5); 6 (2—2); 7 (15); 8 (8—10)=32 м. 39 ж.</p>

Partition de la population indigène d'après sa langue et son domicile (Suite).


Языкъ. Langue.	Иностр. волости и насел. мѣста. Volostes et lieux habités.
1	2
<p>XIV. Коренные тюрки.</p> <p>алтѣйскій (алтайскій) яз. №№ 2 (2—12); 13 (1—2); 14 (1—2); 19 (40—32); 21 (2—); 25 (1); 28 (43—47)=112 м.</p> <p>киргизскій яз. №№ 13 (115—101); 26 (5—2); 28 (2—1)= м. 104 ж.</p> <p>Киргизы.</p> <p>алтѣйскій яз. № 13 (1—)=1 м.</p> <p>киргизскій яз. № 28 (26—31)= м. 31 ж.</p>	<p>Нижне-Кумандинская ин. вол. №№ 2 (1—); 5 (2—1); 7 (—1)=3 м. 2 ж.</p> <p>Сарасинская ин. упр. № 7 (1—7)=1 м. 7 ж.</p> <p>1 Чуйская ин. вол. № 8 (5—5)=5 м. 5 ж.</p> <p>2 Чуйская ин. вол. № 8 (1—)=1 м.</p> <p>Южская ин. вол. №№ 1 (34—29); 2 (27—27); 3 (11—14); 4 (11—9); 5 (17—21); 6 (18—17); 8 (34—23)=152 м. 140 ж.</p> <p>XIV. Осѣдлые инородцы (русскіе)<sup>1)</sup></p> <p>Уймонская ин. упр. №№ 1 (10—13); 2 (5—5); 3 (21—22); 4 (32—40); 5 (8—4); 6 (1—1); 9 (1—); 10 (3—5); 11 (58—66); 12 (276—255); 14 (64—61); 15 (83—75); 16 (28—23); 17 (20—21); 18 (16—14); 19 (21—21); 20 (17—15); 21 (16—20); 22 (3—2); 23 (2—1); 24 (1—2); 25 (10—14); 26 (8—7); 27 (3—3)=707 м. 690 ж.</p> <p>Коренные тюрки.</p> <p>2 Алтайская дюч. №№ 12 (2—1); 28 (1—)=3 м. 1 ж.</p> <p>3 Алтайская дюч. № 13 (3—)=3 м.</p> <p>4 Алтайская дюч. № 26 (3—1)=3 м. 1 ж.</p> <p>5 Алтайская дюч. №№ 12 (2—1); 14 (1—); 28 (2—1)=5 м. 2 ж.</p> <p>7 Алтайская дюч. №№ 12 (8—2); 19 (1—1)=9 м. 3 ж.</p> <p>Кокшинская ин. упр. № 26 (2—1)=2 м. 1 ж.</p> <p>Сарасинская ин. упр. № 14 (1—)=1 м.</p> <p>Уймонская ин. упр. №№ 12 (4—4); 13 (113—103); 14 (2—2); 17 (2—); 18 (8—7); 19 (5—5); 21 (2—); 25 (3—1), 28 (42—47)=181 м. 169 ж.</p> <p>1 Чуйская ин. вол. № 16 (24—19)=24 м. 19 ж.</p> <p>Неуказанн. ин. вол. № 12 (6—4)=6 м. 4 ж.</p>
	<p><sup>1)</sup> См. примѣч. на стр. 244.</p>



В.а. Распределение инородцевъ по языку и по мѣсту приписки (Прод.)

<p>Языкь.</p> <p>Langue.</p>	<p>Инор. волости и насел. мѣста.</p> <p>Volostes et lieux habités.</p>
1	2
<p>XV.</p> <p>Коренные тюрки.</p> <p>Калмыцкій (алтайскій) яз. = =22 м. 27 ж.</p>	<p>XV.</p> <p>Коренные тюрки.</p> <p>1 Чуйская ин. вол. № 9 (1—)=1 м. 2 Чуйская ин. вол. №№ 4 (10—14); 7 (3—2); 9 (8—1) =21 м. 27 ж.</p>
<p>Киргизы.</p> <p>Киргизскій яз. =180 м. 154 ж.</p>	
<p>XVI—XXVIII.</p> <p>Коренные тюрки.</p> <p>Калмыцкій (алтайскій) яз. №№ XVI (25—15); XVII. 5 (77—84); XVII. 7 (43—52); XVIII (44—24); XXI (3—3); XXII (10—2) *); XXV (—2); XXVIII (49—40); =251 м. 222 ж. *).</p> <p>Татарскій (тюркскій) яз. №№ XVI (8—3); XVII. 7 (21—10); XXII (10—10); XXIII (11—9); XXVIII (9—4)=59 м. 36 ж.</p> <p>Итого тюркск. нарѣч. 310 м. 258 ж.</p> <p>Русскій яз. №№ XVI (55—49); XVII. 7 (6—3); XVIII (22—19); XX (17—29); XXI (9—7); XXII (102—121); XXIII (7—6); XXIV (1—); XXVI. 2 (2—); XXVIII (63—88)=284 м. 322 ж.</p>	<p>XVI—XXVIII.</p> <p>Коренные тюрки.</p> <p>1 Алтайская дюч. №№ XVI (5—5); XXII (—1)=5 м. 2 Алтайская дюч. №№ XVI (10—5); XVII (4—3); X (1—); XXVIII (5—3)=20 м. 11 ж. 3 Алтайская дюч. №№ XVI (2—2); XVII. 7 (15—10); X (3—3); XXIII (1—)=21 м. 15 ж. 4 Алтайская дюч. №№ XVI (16—6); XVII. 7 (19—24); X (10—2); XXII (1—); XXIII (8—4); XXVIII (18—)=72 м. 47 ж. 5 Алтайская дюч. №№ XVI (6—6); XVII. 7 (10—13); X (4—3); XXI (1—); XXVIII. 9 (5—10)=26 м. 32 ж. 6 Алтайская дюч. №№ XVI (3—1); XVII (1—); XX (1—)=5 м. 1 ж. 7 Алтайская дюч. №№ XVI (5—11); XVIII (12—12); XX (4—3)=21 м. 26 ж. Ануйская вол. №№ XVII. 5 (77—84); XVIII (3—2); (3—5); XXVIII (8—4)=91 м. 95 ж. Непоказанных дючинъ №№ XVI (5—3); XXVIII (2—)=7 м. 4 ж. Быстрянская ин. упр. №№ XVI (8—7); XX (1—3); (1—1); XXII (45—45); XXVIII (16—13)=71 м. 69 Кергежская ин. вол. № XXVIII (2—)=2 м. Кокшинская ин. упр. №№ XVI (4—3); XXII (40—XXVIII (6—13)=50 м. 63 ж.</p>
<p>* в т. ч. у 10 м. 2 ж. показанъ языкъ „инородческій!“</p>	

partition de la population indigène d'après sa langue et son domicile (Suite).

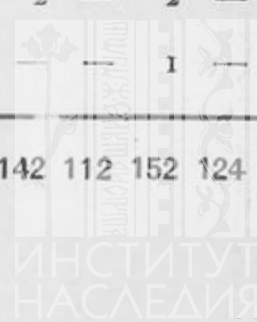
Языкъ. Langue.	Инор. волости (управы) и насел. мѣста. Volostes et lieux habités.
1	2
<p><b>Киргизы.</b></p> <p>киргизскій яз. №№ XVI (2—); XVII (261—265); XVIII—XIX (1—); XXI (13—11); XXIV (1—17); XXVI. 1 (9—11); 16—19); 3 (31—22); XXVII 5 (50—43); XXVIII (2—)= м. 389 ж.</p> <p>русскій яз. №№ XVII (3—3); XVIII (1—); XXIV (33—34); XXV. 2 (2—); 4 (51—54); 13—25); 6 (61—51)=184 м. ж.</p> <p>татарскій яз. №№ XVI (1—2); XVII (2—); XXVIII (2—1)= 3 ж.</p>	<p>Комляжская ин. вол. №№ XVI (2—1); XXVIII (1—4)= 3 м. 5 ж.</p> <p>Кондомо-Барсаятская ин. вол. № XXII (2—3)=2 м. 3 ж.</p> <p>Кондомо-Карачерская ин. вол. № XVII (1—3)=1 м. 3 ж.</p> <p>Кондомо-Шелкальская ин. вол. № XXVIII (4—2)=4 м. 2 ж.</p> <p>Кондомо-Итиберская ин. вол. № XX (6—3)=6 м. 3 ж.</p> <p>Кузенская ин. вол. № XXVIII (7—3)=7 м. 3 ж.</p> <p>Верхне-Кумандинская ин. вол. №№ XVI (1—); XXII (3—1) XXVIII (3—7)=7 м. 8 ж.</p> <p>Нижне-Кумандинская ин. вол. №№ XVII (18—16); XX (2—1); XXI (3—2); XXII (15—15); XXVIII (3—3)=41 м. 37 ж.</p> <p>Кумышская (1 пол.) ин. вол. № XVI (2—2)=2 м. 2 ж.</p> <p>Сарасинская ин. упр. №№ XVI (13—8); XVII (19—15); XVIII (2—1); XXII (1—1) XXIII (4—3)=39 м. 28 м.</p> <p>Тагабская (2 пол.) ин. вол. №№ XX (4—1); XXVIII (2—5)= 6 м. 6 ж.</p> <p>1 Чуйская ин. вол. №№ XVI (2—1); XVII (4—); XXVIII (1—)=7 м. 1 ж.</p> <p>2 Чуйская ин. вол. №№ XVII (2—1); XXVIII (1—1)= 3 м. 2 ж.</p> <p>Южская ин. вол. № XVI (1—2)=1 м. 2 ж.</p> <p>Прочія и неуказанныя ин. волости №№ XVI (3—4); XVII. 7 (7—3); XVIII (5—); XX (4—21); XXI (4—2); XXII (15—20); XXIII (2—5); XXV (—2); XXVI. 2 (2—); XXVIII (32—49)=74 м. 106 ж.</p> <p><b>Осѣдлые инородцы (русскіе) <sup>1)</sup>.</b></p> <p>Уймонская ин. упр. №№ XVII (6—1); XXI (2—)=8 м. 1 ж.</p>
<p><sup>1)</sup> См. прим. на стр. 244.</p>	 <p>ИНСТИТУТ НАСЕЛЕНИЯ</p>

№	Волости. Volostes.	Число хозяйствъ. Nombre de ménages.	Наличное население. Population de fait.		Русскіе. Russes.	
			м. h.	ж. f.	м. h.	ж. f.
1	2	3	4	5	6	7
	Село Змѣиногорское . . . . .	2 у. 1348+ 20 хоз.	3537	3841	3438	3
I	Киргизскія зимовья и кочевья . . . . .	981+ 3 "	2798	2486	79	
II	Александровская вол. . . . .	1 " 4314+ 22 "	13192	13222	11990	12
III	Алейская вол. . . . .	1291+ 9 "	3874	3931	3626	3
IV	Верхъ-Алейская вол. . . . .	447+ 1 "	1295	1381	1264	1
V	Ново-Алейская вол. . . . .	2100+ 15 "	6045	6226	5792	
VI	Бобровская вол. . . . .	1567+ 9 "	4826	4752	4670	
VII	Бухтарминская вол. . . . .	1302+ 6 "	4056	4009	3686	
VIII	Верхъ-Бухтарминская вол. . . . .	761+ 7 "	2325	2243	1869	
IX	Владимірская вол. . . . .	2356+ 17 "	7321	7118	6772	
X	Змѣиногорская вол. . . . .	917+ 10 "	2747	2832	2625	
XI	Зыряновская вол. . . . .	2 " 1272+ 5 "	3848	3605	3432	
XII	Колыванская вол. . . . .	2130+ 6 "	6469	6678	6206	
XIII	Курьинская вол. . . . .	2193+ 8 "	7485	7485	7168	
XIV	Локтевская вол. . . . .	3601+ 39 "	11665	11523	11431	
XV	Нарымская вол. . . . .	1285+ 6 "	3866	3655	3238	
XVI	Покровская вол. . . . .	1996+ 11 "	6642	6923	6435	
XVII	Риддерская вол. . . . .	1508+ 10 "	4386	4562	4253	
XVIII	Усть-Каменогорская вол. . . . .	1460+ 11 "	4449	4537	4146	
XIX	Чарышская вол. . . . .	2344+ 22 "	7350	7603	7172	
XX	Шелковниковская вол. . . . .	3652+ 9 "	11617	11194	10810	
XXI	Поселенія на землѣ Каб. Его Вел.	505+ 15 "	1731	1493	1637	
	<b>Итого въ округѣ . . . . .</b>	<b>3 " 37982+241 "</b>	<b>117987</b>	<b>117458</b>	<b>108301</b>	
	<b>Всего съ с. Змѣиногорскимъ . . . . .</b>	<b>5 " 39330+261 "</b>	<b>121524</b>	<b>121299</b>	<b>111739</b>	

1) Въ т. ч. нѣмцы: 59 м. 70 ж.

B. Répartition de la population par volostes.

Kirghises.	Татары (крестьяне). Tatares (paysans).		Мордва. Mordvines.		Цыгане. Bohémiens.		Прочие. Autres.		Распределение «прочих». Répartition des «autres».
	ж. f.	м. h.	ж. f.	м. h.	ж. f.	м. h.	ж. f.	м. h.	
9	10	11	12	13	14	15	16	17	18
17	53	51	12	9	—	—	10	12	
2422	7	2	—	—	—	—	—	—	
607	40	38	30	38	2	1	7	5	
148	5	2	—	—	23	21	—	—	
19	—	—	4	4	—	—	—	—	
105	5	5	103	101	—	—	3	2	Въ с. Змѣино-горск. Dans le centre du distr.
48	—	—	—	—	—	—	3	5	Въ волостяхъ. Dans les volostes.
187	1	—	—	—	—	—	—	—	Въ округѣ. Dans le district.
297	1	—	8	—	—	—	—	—	м. h. ж. f. м. h. ж. f. м. h. ж. f.
185	3	3	60	45	—	—	1	—	Коренные тюрки . . . . .
58	8	10	23	29	—	—	2	—	Сарты . . . . .
166	7	5	—	—	12	7	12	5	Чуваши . . . . .
167	6	5	40	37	—	—	15	7	Башкиры . . . . .
120	—	—	161	202	11	11	5	—	Зыряне . . . . .
106	4	4	10	4	—	—	62 <sup>1)</sup>	71 <sup>1)</sup>	Пермяки . . . . .
239	1	—	37	31	11	12	—	5	Калмыки . . . . .
174	—	—	1	—	—	—	4	2	Поляки . . . . .
51	11	8	—	—	—	—	8	3	Литовцы . . . . .
33	13	8	5	2	—	—	—	—	Латыши . . . . .
126	—	—	23	13	—	—	3	1	Нѣмцы . . . . .
195	161	180	318	362	19	30	13	6	Французы . . . . .
43	—	—	3	1	—	—	4	—	Румыны . . . . .
5496	273	270	826	869	78	82	142	112	Греки . . . . .
5513	326	321	838	878	78	82	152	124	Евреи . . . . .
									Итого . . . . .



## 4. Змѣиногорскій округъ.

Б.а. Распредѣленіе инородцевъ по языку и по мѣсту приписки.  
B.a. Répartition de la population indigène d'après sa langue et son domicile.

Языкѣ. Langue.	Волости и инор. управы. Volostes et oupraves.
1	2
<p><b>Коренные тюрки.</b></p> <p>Татарскій яз. № XI (1—)=1 м. Русскій яз. №№ X (1—); XV (—5)=1 м. 5 ж.</p> <p><b>Киргизы.</b></p> <p>Киргизскій яз.—8129 м. 5320 ж. Татарскій яз.: въ с. Змѣиног. (3—1); №№ II (1—); III (29—20); V (4—2); VI (11—1); X (40—30); XI (32—25); XII (65—65); XIV (5—4); XVII (6—5); XIX (39—28)=235 м. 181 ж. Въ т. ч.: „магометанскій“ яз.: XII (14—17) Въ т. ч.: „азіатскій“ (?) яз.: XII (51—48) Русскій яз. №№ II (5—); III (1—); IV (1—); VI (2—); VII (6—4); IX (3—); X (2—1); XI (4—4); XII (2—3); XVIII (1—)=27 м. 12 ж.</p>	<p><b>Крестьяне изъ инородцевъ<sup>1)</sup>.</b></p> <p>Верхъ-Бухтарминская вол. № VIII (518—386)<sup>2)</sup>=518 м. 386 ж. Уймонская упр. № VII (1—)=1 м.</p> <p><b>Коренные тюрки.</b></p> <p>Бухтарминская вол. № XI (1—)=1 м. Неуказанныя ин. упр. №№ X (1—); XV (—5)=1 м. 5</p>

<sup>1)</sup> См. примѣч. къ Бійскому окр. п. 3.

<sup>2)</sup> Въ т. ч. въ селеніяхъ: VIII. 1 (128—60); 2 (130); 3 (142—144); въ остал. селен. волости (124—52)—стр. 247 сл.

#### 4. Distr. de Zméïnogorsk.

В. Населенные пункты со значит. % нерусскихъ жителей.

С. Répartition de la population non russe par lieux habités.

Волости, районы и населенные пункты и мѣстоположеніе послѣднихъ. Volostes et lieux habités et leur situation.	Число хозяйствъ. Nombre de ménages.	Наличн. населен. Population de fait.		Русскіе. Russes.		Киргизы. Kirghises.		Татаре. Tatars.		Мордва. Mordvines.		Цыгане. Bohémiens.		Прочіе. Autres.		
		м.	ж.	м.	ж.	м.	ж.	м.	ж.	м.	ж.	м.	ж.	м.	ж.	
		h.	f.	h.	f.	h.	f.	h.	f.	h.	f.	h.	f.	h.	f.	
2	3	4	5	6	7	8	9	10	11	12	13	14	15	16	17	
<b>Киргизскія зимовья и кочевья.</b>																
Зимовья на зем. Каб. Его Велич. . . . .	7	x.	19	15	—	—	19	15	—	—	—	—	—	—	—	—
Врем. кибитки и зимовки на земляхъ Березовскаго, Берельскаго и Арчатинскаго сельск. общ. . . . .	39	+1	"	151	125	—	—	151	125	—	—	—	—	—	—	—
Зимовки по рч. Фитири въ Усть-Каменогорскомъ имѣніи (на землѣ Каб. Е. Вел.) . . . .	26	"	64	55	—	—	64	55	—	—	—	—	—	—	—	—
Врем. кибитки въ районѣ Нарымской вол. . . . .	40	"	92	84	—	—	92	84	—	—	—	—	—	—	—	—
Зимовки въ Бельгагачской степи . . . . .	523	+2	"	1520	1340											
Зимовки на землѣ Каб. Его Велич. (въ участ. Локтевскаго прист.) . . . . .	336	"	922	844	79	62	2356	2120	7	2	—	—	—	—	—	—
Усадьбы въ районѣ Шелковниковской вол. (на землѣ Каб. Его Вел.) . . . . .	10	"	30	23	—	—	30	23	—	—	—	—	—	—	—	—
<b>Итого . . . . .</b>	<b>981</b>	<b>+3</b>	<b>"</b>	<b>2798</b>	<b>2486</b>	<b>79</b>	<b>62</b>	<b>2712</b>	<b>2422</b>	<b>7</b>	<b>2</b>	—	—	—	—	—
<b>II Александровская вол.</b>																
Въ т. ч.:																
Старо-Алейское сел. (на пр. бер. р. Алей) . . . . .	327	"	985	999	904	943	81	56	—	—	—	—	—	—	—	—
Выдриха, дер. (на л. бер. р. Убы) . . . . .	317	"	854	885	771	857	72	22	6	1	—	—	—	—	5	5



## 4. Змѣиногорскій округъ.

В. Населенные пункты со значительнымъ % нерусскихъ жителей <sup>1)</sup> (Прод.)

№	Волости, районы и населенные пункты и мѣстоположеніе послѣднихъ. Volostes et lieux habités et leur situation.	Число хозяйствъ. Nombre de ménages.	Населен. населен. Population de fait.		Русскіе. Russes.		Киргизы. Kirghises.		Татары. Tatares.		Мордва. Mordvines.		Цыгане. Bohémiens.		Прочіе. Autres.	
			м. h.	ж. f.	м. h.	ж. f.	м. h.	ж. f.	м. h.	ж. f.	м. h.	ж. f.	м. h.	ж. f.	м. h.	ж. f.
1	2	3	4	5	6	7	8	9	10	11	12	13	14	15	16	17
3	Ново-Шульбинская (Перерывъ) дер. (при р. Шульбинкѣ) . . . . .	290+3 х.	964	886	842	851	107	22	14	13	—	—	—	—	—	1
4	Бородулинское сел. (при оз. Горькомъ) . . . . .	220+1 "	694	701	584	634	81	35	—	—	29	32	—	—	—	—
5	Шемонаевское сел. (при р.р. Убѣ, Березовкѣ и Шемонаевкѣ) . . . . .	1 учр. 202+1 "	646	603	605	582	40	21	—	—	—	—	—	—	—	1
6	Жерновское сел. (при рч. Жерновкѣ) . . . . .	251+3 "	837	843	787	819	43	18	7	6	—	—	—	—	—	—
7	Займки, зимовки и юрты въ районѣ Александровск. вол. . . . .	266+1 "	905	791	475	479	430	312	—	—	—	—	—	—	—	—
III	<b>Алейская вол.</b>															
	Въ т. ч.:															
1	Карбалинское, сел. (на пр. бер. рч. Карбалихи) . . . . .	222+1 "	737	713	707	685	30	28	—	—	—	—	—	—	—	—
2	Устьянна, дер. (на пр. бер. р. Алей) . . . . .	223 "	733	648	668	599	54	38	4	2	—	—	7	9	—	—
3	Гилева дер. (на пр. бер. р. Алей) . . . . .	264+5 "	774	771	717	740	41	19	—	—	—	—	16	12	—	—
4	Юрты и землянки въ районѣ Алейской вол. . . . .	24 "	80	57	14	14	66	43	—	—	—	—	—	—	—	—
V	<b>Ново-Алейская вол.</b>															
	Въ т. ч.:															
1	Рубцовскій засел. (при р. Алей) . . . . .	300+1 "	1036	959	1003	926	6	2	—	—	24	29	—	—	—	—
2	Захарова дер. (при р. Алей) . . . . .	126+1 "	340	366	283	318	2	—	—	—	55	48	—	—	—	—

<sup>1)</sup> Распредѣленіе населенія по языку и по мѣсту приписки—см. табл. Б.а. (стр. 244)





В. Населенные пункты со значительнымъ % нерусскихъ жителей (Прод.)

№	Волости, районы и населенные пункты и мѣстоположеніе послѣднихъ. Volostes et lieux habités et leur situation.	Число хозяйствъ. Nombre de ménages.	Налич. населен. Population de fait.		Русскіе. Russes.		Киргизы. Kirghises.		Татары. Tatares.		Мордва. Mordvines.		Цыгане. Bohémiens.	
			м. h.	ж. f.	м. h.	ж. f.	м. h.	ж. f.	м. h.	ж. f.	м. h.	ж. f.	м. h.	ж. f.
1	2	3	4	5	6	7	8	9	10	11	12	13	14	15
3	Верхъ-Бухтарминская дер. (при р. Бухтармѣ) . . . . .	65 х.	231	216	177	180	54	36	—	—	—	—	—	—
4	Бѣлая дер. (при рч. Бѣлой) . . . . .	102 "	348	358	249	303	99	55	—	—	—	—	—	—
5	Язовая дер. (при рч. Язовой) . . . . .	69 "	215	199	170	172	44	27	1	—	—	—	—	—
IX Владимірская вол.														
Въ т. ч.:														
1	Малая-Убинна, дер. (при рч. М. Убинкѣ) . . . . .	34 "	103	77	28	26	57	39	—	—	18	12	—	—
2	Секисовское сел. (при рч. Секисовкѣ) . . . . .	269+7 "	817	789	765	756	51	33	1	—	—	—	—	—
3	Верхъ-Убинское (Лосиха), сел. (при р. Убѣ) . . . . .	540+2 "	1844	1726	1634	1680	207	43	2	3	—	—	—	—
4	Большая Рѣчка, дер. (при рч. Большой) . . . . .	52 "	159	126	88	93	71	33	—	—	—	—	—	—
XI Зырянская вол.														
Въ т. ч.:														
1	Зырянское (Рудникъ) с. (при рр. Маслянкѣ и Вторушкѣ) . . . . .	978+1 "	2964	2814	2594	2646	339	151	7	5	—	—	12	—
XII Колыванская вол.														
Въ т. ч.:														
1	Анимовна, дер. (при рч. Таловкѣ) . . . . .	76 "	220	220	176	177	6	7	—	—	33	33	—	—
2	Усть-Козлуха, дер. (при рр. Маралихѣ и Козлухѣ) . . . . .	102 "	295	351	266	324	29	27	—	—	—	—	—	—

## C. Répartition de la population non russe par lieux habités (Suite).

Волости, районы и населенные пункты и мѣстоположеніе послѣднихъ. Volostes et lieux habités et leur situation.	Число хозяйствъ. Nombre de ménages.	Наличи. населен. Population de fait.		Русскіе. Russes.		Киргизы. Kirghises.		Татары. Tatares.		Мордва. Mordvines.		Цыгане. Bohémiens.		Прочіе. Autres.	
		м. h.	ж. f.	м. h.	ж. f.	м. h.	ж. f.	м. h.	ж. f.	м. h.	ж. f.	м. h.	ж. f.	м. h.	ж. f.
		4	5	6	7	8	9	10	11	12	13	14	15	16	17
2	3	4	5	6	7	8	9	10	11	12	13	14	15	16	17
Маралинское сел. (при р.р. Чарышъ и Маралихъ) . . . . .	207+1 х.	633	684	601	658	32	26	—	—	—	—	—	—	—	—
Краснощекова дер. (при р. Чарышъ) . . . . .	136 "	421	464	393	436	28	28	—	—	—	—	—	—	—	—
<b>1 Курьинская вол.</b>															
Въ т. ч.:															
Савушка, дер. (по рч. Секисовкѣ) . . . . .	246+2 "	750	749	664	679	45	28	—	—	32	33	8	9	1	—
Курьинское сел. (на л. бер. рч. Локтевки) . . . . .	229+3 "	869	792	841	767	28	25	—	—	—	—	—	—	—	—
Таловское сел. (при рч. Таловкѣ) . . . . .	505+2 "	1690	1733	1569	1565	9	18	—	—	109	148	3	2	—	—
<b>Локтевская вол.</b>															
Въ т. ч.:															
Покровское сел. (при р. Алеѣ) . . . . .	283 "	886	878	855	863	31	15	—	—	—	—	—	—	—	—
Золотуха, дер. (при рч. Золотухѣ) . . . . .	275+3 "	985	952	948	927	37	25	—	—	—	—	—	—	—	—
Николаевна, дер. (при рч. Золотухѣ) . . . . .	179+1 "	540	518	491	463	—	—	—	—	—	—	—	—	1) 1)	49 55
<b>7 Нарымская вол.</b>															
Въ т. ч.:															
Солоновка дер. (при рч. Соловкѣ) . . . . .	106 "	372	319	310	300	62	14	—	—	—	—	—	—	—	5
Солдатова дер. (при р. Нарымѣ) . . . . .	226+1 "	743	704	625	656	107	36	—	—	—	—	11	12	—	—

## 4. З мѣиногорскій округъ.

В. Населенные пункты со значительнымъ % нерусскихъ жителей (Прод.)

№	Волости, районы и населенные пункты и мѣстоположеніе послѣднихъ. Volostes et lieux habités et leur situation.	Число хозяйствъ. Nombre de ménages.		Налич. населен.		Русскіе.		Киргизы.		Татары.		Мордва.		Цыгане.		Прочіе.
				м. h.	ж. f.	м. h.	ж. f.	м. h.	ж. f.	м. h.	ж. f.	м. h.	ж. f.	м. h.	ж. f.	
1	2	3	4	5	6	7	8	9	10	11	12	13	14	15	16	17
3	Огнева дер. (при рч. Нарымкѣ) . . . . .	127	х.	408	372	361	351	46	21	1	—	—	—	—	—	—
4	Александровна, дер. (при рч. Березовкѣ) . . . . .	45	+1 "	141	151	104	133	37	18	—	—	—	—	—	—	—
<b>XVI Покровская вол.</b>																
Въ т. ч.:																
1	Кабанова Защита, дер. (при рч. Кабановкѣ, ок. р. Чарыша) . . . . .	104	+1 "	301	338	279	316	22	22	—	—	—	—	—	—	—
2	Карпова дер. (при р. Чарышѣ) . . . . .	182	"	605	638	564	603	41	35	—	—	—	—	—	—	—
3	Ново-Шипуновское сел. (при рч. Маралихѣ) . . . . .	202	"	621	668	601	652	19	16	—	—	1	—	—	—	—
<b>XVII Риддерская вол.</b>																
Въ т. ч.:																
1	Черемшанна, дер. (при рч. Черемшанкѣ) . . . . .	277	+3 "	900	900	859	885	38	12	3	3	—	—	—	—	—
2	Риддерское сел. (Риддерскій рудникъ) (при р. Филипповкѣ и Быструхѣ) . . . . .	735	+3 "	1915	2012	1877	1991	28	14	6	4	—	—	—	—	—
<b>XVIII Усть-Каменогорская вол.</b>																
Въ т. ч.																
1	Зѣванина, дер. (при р. Иртышѣ) . . . . .	175	"	570	512	502	503	60	5	4	3	4	1	—	—	—
2	Глубоковское сел. (при р. Иртышѣ и рч. Глубочанкѣ) . . . . .	242	+1 "	760	769	700	769	60	—	—	—	—	—	—	—	—

C. Répartition de la population non russe par lieux habités (Suite).

Уюлости, раіоны и насе- енные пункты и мѣсто- положеніе послѣднихъ. olostes et lieux habités et leur situation.	Число хозяйствъ. Nombre de ménage- ges.	Наличи населен. Population de fait.		Русскіе. Russes.		Киргизы. Kirghises.		Татары. Tatares.		Мордва. Mordvines.		Цыгане. Bohémiens.		Прочіе. Autres.		
		м. h.	ж. f.	м. h.	ж. f.	м. h.	ж. f.	м. h.	ж. f.	м. h.	ж. f.	м. h.	ж. f.	м. h.	ж. f.	
		2	3	4	5	6	7	8	9	10	11	12	13	14	15	16
Красноярское сел. (при р. Иртышѣ) . . . . .	340+3 х.	1013	1020	937	999	68	17	8	4	—	—	—	—	—	—	—
Прапорщиково сел. (при р. Иртышѣ) . . . . .	260 "	838	865	808	859	29	5	1	1	—	—	—	—	—	—	—
<b>Чарышская вол.</b>																
въ т. ч.:																
Шипуновское сел. (при р. Алеѣ) . . . . .	137 "	456	468	426	445	10	9	—	—	18	13	—	—	—	2	1
Клопуновское сел. (при р. Алеѣ) . . . . .	241+3 "	708	783	674	763	31	20	—	—	3	—	—	—	—	—	—
Порожная дер. (при рч. Порожной) . . . . .	83+2 "	281	255	257	237	24	18	—	—	—	—	—	—	—	—	—
<b>Шелковников- ская вол.</b>																
въ т. ч.:																
Кругленькая дер. (при оз. Кругломъ) . . . . .	126 "	410	362	350	307	—	—	—	—	60	55	—	—	—	—	—
Беленькая (Бакуръ) дер. (при оз. Бѣломъ) . . . . .	102+1 "	270	265	6	7	106	78	158	180	—	—	—	—	—	—	—
Лоптевъ-Логъ, засѣл. (при безым. логѣ) . . . . .	255 "	796	747	706	662	2	—	—	—	84	84	—	—	—	4	1
Зерно-Кузнецкое сел. (при безым. озерѣ) . . . . .	276 "	634	556	584	518	50	38	—	—	—	—	—	—	—	—	—
Зоргіевское сел. (при оз. ок. Барнаульскаго бора) . . . . .	657+1 "	2041	1974	1894	1780	10	5	—	—	137	189	—	—	—	—	—
<b>оселенія на зем. Каб. Его Велич.</b>																
въ т. ч.:																
Аймки и кордонъ въ раіонѣ Зырянской вол. . . . .	60+4 "	175	155	123	128	52	27	—	—	—	—	—	—	—	—	—

## 5. Каинскій округъ.

Б. Города, волости и районы.

№	Города, волости и районы. Villes et volostes.	Число хозяйствъ. Nombre de ménages.		Наличное население. Population de fait.		Русские. Russes.		Коренн. тюрки (инородцы). Түркілер	
				м. h.	ж. f.	м. h.	ж. f.		м. h.
1	2	3		4	5	6	7	8	
	Гор. Каинскъ . . .	9 у.	962+	19 х.	3317	2567	2550	2002	1
I	Барабинская ин. упр. . .		411+	7 "	1215	1074	91	54	900
II	Каргалинская ин. упр. . .		44+	1 "	99	113	35	36	57
III	Любейская ин. упр. . . .		45	"	113	136	20	29	81
IV	Теренинская ин. упр. . .		49	"	136	114	27	24	56
V	Тунужская ин. упр. . . .		224+	5 "	595	596	152	171	368
VI	Туражская ин. упр. . . .		298+	8 "	855	789	51	39	679
VII	Чайская ин. упр. . . . .		53	"	162	140	42	27	95
VIII	Киргизскіе аулы . . . . .		626+	1 "	1875	1684	15	12	—
IX	Вознесенская вол. . . . .		2279+	30 "	6073	5975	5729	5768	—
X	Иткульская вол. . . . .		1151+	29 "	3059	3265	2955	3177	—
XI	Казанская вол. . . . .		2525+	28 "	7386	7021	7047	6876	2
XII	Казаткульская вол. . . . .		2678+	22 "	8097	7464	7665	7198	—
XIII	Верхне-Каинская вол. . . .		3043+	35 "	9003	8572	8873	8480	1
XIV	Нижне-Каинская вол. . . .		2191+	35 "	6413	6343	6047	6095	—
XV	Кыштовская вол. . . . .		2724+	58 "	7363	7424	7128	7228	—
XVI	Верхне-Омская вол. . . . .		2535+	39 "	7391	7470	7134	7320	—
XVII	Покровская вол. . . . .	1 "	1929+	37 "	5523	5455	5290	5306	13
XVIII	Убинская вол. . . . .		1690+	23 "	4961	4745	4838	4659	1
XIX	Усть-Тартасская вол. . . .		2254+	46 "	6128	6334	5368	5652	2
XX	Шипицинская вол. . . . .		2589+	52 "	6962	6978	6261	6411	6
XXI	Юдинская вол. . . . .		2270+	26 "	6665	6422	6188	6161	—
XXII	Займки и поселенія въ волостей . . . . .		133+	2 "	439	363	416	348	—
XXIII	Поселенія по линіи Зап.-Сибирской жел. дор. . . . .		507+	233 "	1291	971	1202	909	—
	Итого въ округъ . . . . .	1 "	32248+	717 "	91804	89448	82574	81980	226
	Всего съ городомъ . . . . .	10 "	33210+	736 "	95121	92015	85124	83982	226

## B. Répartition de la population par volostes.

	Чуваши. Tchouvaches		Татары (крестьяне). Tatars (peasants)		Зыряне. Zyriens.		Мордва. Mordvines.		Эсты. Esthes.		Поляки. Polonais.		Литовцы. Lithuaniens.		Латыши. Lettes.		Нѣмцы. Allemands.		Цыгане. Bohémiens.	
	М. h.	Ж. f.	М. h.	Ж. f.	М. h.	Ж. f.	М. h.	Ж. f.	М. h.	Ж. f.	М. h.	Ж. f.	М. h.	Ж. f.	М. h.	Ж. f.	М. h.	Ж. f.	М. h.	Ж. f.
1	12	13	14	15	16	17	18	19	20	21	22	23	24	25	26	27	28	29	30	31
—	—	—	92	21	—	2	4	4	1	—	132	68	6	2	7	—	15	6	5	1
12	—	—	155	115	—	—	—	—	—	—	2	—	—	—	—	—	1	—	—	—
—	—	—	3	5	—	—	—	—	—	—	4	—	—	—	—	—	—	—	—	—
—	—	—	12	10	—	—	—	—	—	—	—	—	—	—	—	—	—	—	—	—
—	—	—	53	46	—	—	—	—	—	—	—	—	—	—	—	—	—	—	—	—
—	—	—	75	71	—	—	—	—	—	—	—	—	—	—	—	—	—	—	—	—
16	—	—	87	86	—	—	—	—	—	—	8	9	10	7	1	—	—	—	—	—
—	—	—	24	22	—	—	—	—	—	—	—	—	—	—	—	—	—	—	—	—
56	—	—	6	5	—	—	—	—	—	—	—	—	—	—	—	—	—	—	—	—
—	—	—	32	17	—	—	—	—	87	68	144	67	1	—	13	4	5	1	4	3
8	—	—	31	20	—	—	—	1	—	—	12	8	—	—	—	—	5	—	4	7
6	3	1	55	25	1	—	8	7	—	—	156	38	8	4	—	—	5	3	8	10
12	—	—	2	2	7	3	10	14	1	—	55	6	1	—	11	—	8	8	—	—
—	—	—	6	—	4	7	—	—	1	—	20	6	—	—	1	1	6	1	—	—
2	1	—	37	13	156	139	1	2	3	2	86	22	2	—	—	—	9	—	26	31
—	3	1	27	20	—	—	28	24	3	—	94	67	28	33	3	2	2	1	10	17
—	5	6	19	16	—	—	6	6	2	1	50	28	19	4	5	—	14	—	72	57
—	—	—	16	11	—	—	—	—	—	—	87	32	34	30	3	—	4	—	33	30
—	—	—	29	12	—	—	1	—	14	9	8	7	1	—	1	—	5	2	20	12
—	7	6	16	16	1	—	4	2	—	—	161	108	180	173	264	249	1	—	58	57
—	136	130	10	2	1	—	3	2	1	—	144	73	24	17	261	237	4	1	33	26
3	—	—	21	19	—	—	—	—	—	—	107	26	1	—	—	—	4	1	—	—
—	—	—	1	—	—	—	—	—	—	—	10	4	7	8	—	—	—	—	—	—
—	—	—	1	—	—	—	5	6	1	—	48	40	4	2	13	6	11	6	—	—
5	155	144	718	533	170	149	66	64	113	80	1196	541	320	278	576	499	84	24	268	250
5	155	144	810	554	170	151	70	68	114	80	1328	609	326	280	583	499	99	30	273	251

## 5. Каинскій округъ.

Б. Города, волости и районы (Прод.).

B. Répartition de la population par volostes (Suite).

№	Города, волости и районы. Villes et volostes.	Еврей.		Прочие.		Распределение «прочихъ».						
		Juifs.		Autres.		Répartition des „autres“.						
		м. h.	ж. f.	м. h.	ж. f.	Въ г. Каинскѣ. Dans la ville.		Въ волостяхъ. Dans les volostes.		Въ округѣ.		
1	2	32	33	34	35	м.	ж.	м.	ж.	м.	ж.	
	Гор. Каинскъ . . . . .	478	460	24	1							
I	Барабинская ин. упр. . . . .	1	5	4	2							
II	Каргалинская ин. упр. . . . .	—	—	—	—							
III	Любейская ин. упр. . . . .	—	—	—	—							
IV	Теренинская ин. упр. . . . .	—	—	—	—	Бухарцы . . . . .	—	—	2	2	2	
V	Тунужская ин. упр. . . . .	—	—	—	—	Турки . . . . .	—	—	1	—	1	
VI	Туражская ин. упр. . . . .	—	—	—	—	Башкиры . . . . .	—	—	19	10	19	
VII	Чайская ин. упр. . . . .	1	3	—	—	Остяки . . . . .	—	—	9	6	9	
VIII	Киргизскіе аулы . . . . .	—	—	1	1	Венгерцы . . . . .	—	—	1	—	1	
IX	Вознесенская вол. . . . .	42	47	8	—	Вотяки . . . . .	—	—	4	4	4	
X	Иткульская вол. . . . .	35	39	7	5	Пермяки . . . . .	—	—	2	3	3	
XI	Казанская вол. . . . .	65	51	4	—	Черемисы . . . . .	2	—	5	3	3	
XII	Казаткульская вол. . . . .	91	86	16	5	Финны . . . . .	5	—	29	3	3	
XIII	Верхне-Каинская вол. . . . .	84	77	5	—	Чехи . . . . .	1	—	—	—	—	
XIV	Нижне-Каинская вол. . . . .	34	33	7	4	Жмудь . . . . .	—	—	8	7	7	
XV	Кыштовская вол. . . . .	27	24	10	7	Шведы . . . . .	—	—	42	5	4	
XVI	Верхне-Омская вол. . . . .	29	29	35	3	Молдаване . . . . .	1	—	11	—	1	
XVII	Покровская вол. . . . .	35	36	8	—	Армяне . . . . .	2	—	2	—	—	
XVIII	Убинская вол. . . . .	37	44	6	—	Греки . . . . .	1	—	1	—	—	
XIX	Усть-Тартасская вол. . . . .	51	63	13	3	Персы . . . . .	2	—	1	—	—	
XX	Шипицинская вол. . . . .	58	70	20	9	Осетины . . . . .	—	—	1	—	—	
XXI	Юдинская вол. . . . .	69	88	11	4	Грузины . . . . .	7	1	5	—	1	
XXII	Заимки и поселенія въ волостей . . . . .	—	—	5	3	Черкесы (и ка- бард.) . . . . .	3	—	15	1	1	
XXIII	Поселенія по линіи Зап.- Сибирской жел. дор. . . . .	3	2	3	—	Лезгины . . . . .	—	—	1	—	—	
	Итого въ округѣ . . . . .	662	697	163	46	Калмыки . . . . .	—	—	1	—	—	
	Всего съ городомъ . . . . .	1140	1157	187	47	Арабы . . . . .	—	—	3	2	2	
						Итого . . . . .	24	1	163	46	11	

a. Распредѣленіе инородцевъ по ихъ языку и по мѣсту приписки.  
Répartition de la population indigène d'après sa langue et son domicile.

<p><b>Языкѣ</b> <b>Langue.</b></p>	<p><b>Волости и инор. управы.</b> <b>Volostes et oupraves.</b></p>
<p>1</p>	<p>2</p>
<p><b>Коренные тюрки.</b> (Барабинскіе татары)</p> <p>ирскій яз.: въ гор. (1—) №№ 853—802); II—VI (1241—99); VII (76—70); XI (2—); II (1—); XVIII (1—); XIX (—); XX (6—)=2184 м. 2071 ж.</p> <p>ирскій яз. №№ I (47—54); VII (—18); XVII (13—10); XIX (—5)=80 м. 87 ж.</p> <p><b>Бухарцы.</b></p> <p>ирскій яз.=2 м. 2 ж.</p> <p><b>Киргизы.</b></p> <p>ирскій яз.=2477 м. 2005 ж. ч. „азиатскій (!?)“ яз.=4 м. ж.</p> <p>ирскій яз. № XXI (1—)=1 м.</p> <p><b>Остяки (угорскіе).</b></p> <p>ирскій яз.=9 м. 6 ж.</p>	<p><b>Коренные тюрки.</b> (Барабинскіе татары).</p> <p>Барабинская ин. упр.: въ гор. (1—) №№ I (894—844); II (4—3); IV (1—1); VI (—1); XI (1—); XIII (1—) XX (1—)=903 м. 849 ж.</p> <p>Каргалинская ин. упр. №№ II (52—69); XI (1—)=53 м. 69 ж.</p> <p>Любейская ин. упр. №№ III (81—97); VI (1—)=82 м. 97 ж.</p> <p>Теренинская ин. упр. № IV (55—43)=55 м. 43 ж.</p> <p>Тунужская ин. упр. №№ V (368—354); VI (7—3); XVIII (1—); XIX (1—)=377 м. 357 ж.</p> <p>Туражская ин. упр. №№ I (6—12); VI (671—628); XVII (13—10); XIX (3—5); XX (5—)=698 м. 655 ж.</p> <p>Чайская ин. упр. № VII (95—88)=95 м. 88 ж.</p> <p>Непоказанн. ин. упр. № II (1—)=1 м.</p> <p><b>Остяки (угорскіе).</b></p> <p>Васьюганская ин. вол. (Томск. окр.)=9 м. 6 ж.</p>





В. Селенія (кочевья и зимовья) инородцевъ.

№	Волости и населенныя мѣста и мѣстоположеніе послѣднихъ. Volostes et lieux habités et leur situation.	Число хозяйствъ. Nombre de ménages.	Наличи. населен.		Русскіе.		Корени. тюрки (инородцы).		Киргизы.		Татары.		Поляки.		и др.
			Population de fait.		Russes.		Tribus turques indigènes.		Kirghises.		Tatares.		Polonais.		
			м. h.	ж. f.	м. h.	ж. f.	м. h.	ж. f.	м. h.	ж. f.	м. h.	ж. f.	м. h.	ж. f.	
1	2	3	4	5	6	7	8	9	10	11	12	13	14	15	16
I	<b>Барабинская</b> ин. упр.														
1	Тибисскій ауль (при оз. Тибисѣ) . . . . .	85 х.	251	202	15	8	164	151	36	23	34	20	—	—	
2	Кошкульскій ауль (при оз. Кошкулѣ) . . . . .	54 "	165	145	—	—	133	124	19	14	12	7	1	—	
3	Аялукскій ауль (при оз. Остричкѣ) . . . . .	18 "	42	41	—	—	30	30	6	5	6	6	—	—	
4	Шагирскій ауль (при рч. Шагиркѣ) . . . . .	54+2 "	183	149	32	15	138	128	—	—	13	6	—	—	
5	Ургульскій ауль (при рч. Ургулькѣ) . . . . .	13+1 "	40	34	—	—	6	2	—	—	34	32	—	—	
6	Бергульскій ауль (при оз. Бѣломъ) . . . . .	17+1 "	42	53	—	—	42	53	—	—	—	—	—	—	
7	Казатовскій ауль (при оз. Казатовѣ) . . . . .	12+1 "	34	28	5	3	29	25	—	—	—	—	—	—	
8	Маунскій ауль (при оз. Черномъ Мысѣ) . . . . .	28 "	94	87	22	15	64	67	—	—	6	5	1	—	
9	Энгельдинскій (Плѣнники) ауль (при оз. Плѣнникѣ) . . . . .	35 "	94	101	6	10	68	71	—	—	17	13	—	—	
10	Бокчугольскій (Ново-Куррупаевскій ауль (при оз. Бокчуголь) . . . . .	19 "	49	43	—	—	46	43	—	—	3	—	—	—	
11	Тандовскій ауль (при оз. Тандовомъ) . . . . .	30+2 "	82	68	—	—	77	65	—	—	5	3	—	—	
12	Осинцевскій (Омь) ауль (при р. Оми) . . . . .	35 "	103	92	10	3	68	66	—	—	25	23	—	—	
13	Убинскій (Кочомка) ауль (при оз. Убѣ) . . . . .	11 "	36	31	1	—	35	31	—	—	—	—	—	—	
	<b>Итого . . . . .</b>	<b>411+7 "</b>	<b>1215</b>	<b>1074</b>	<b>91</b>	<b>54</b>	<b>900</b>	<b>856</b>	<b>61</b>	<b>42</b>	<b>155</b>	<b>115</b>	<b>2</b>	<b>—</b>	<b>—</b>
II	<b>Каргалинская</b> ин. упр.														
1	Тартассскій (Тахтометевскій) ауль (при р. Тартасѣ) . . . . .	14 "	40	39	7	4	27	30	—	—	3	5	3	—	
2	Кирчитскій (Сургутовскій) ауль (при оз. Сургутѣ) . . . . .	30+1 "	59	74	28	32	30	42	—	—	—	—	1	—	
	<b>Итого . . . . .</b>	<b>44+1 "</b>	<b>99</b>	<b>113</b>	<b>35</b>	<b>36</b>	<b>57</b>	<b>72</b>	<b>—</b>	<b>—</b>	<b>3</b>	<b>5</b>	<b>4</b>	<b>—</b>	<b>—</b>

1) Въ т. ч.: евреи 1 м. 5 ж. и нѣмцы 1 м.

## C. Répartition de la population indigène par lieux habités.

Волости, управы и населенныя мѣста и мѣстоположеніе послѣднихъ. Volostes et lieux habités et leur situation.	Число хозяйствъ. Nombre de ménages.	Наличн. населен. Population de fait,		Русскіе. Russes.		Коренн. тюрки (инородцы). Tribus turques indigènes.		Киргизы. Kirghises.		Татары. Tatares.		Поляки. Polonais.		Прочіе. Autres.	
		м.	ж.	м.	ж.	м.	ж.	м.	ж.	м.	ж.	м.	ж.	м.	ж.
		h.	f.	h.	f.	h.	f.	h.	f.	h.	f.	h.	f.	h.	f.
2	3	4	5	6	7	8	9	10	11	12	13	14	15	16	17
<b>Любейская ин. упр.</b>															
Любейская (Сабрала) дер. (при оз. Сабрала) . . .	11 хов.	30	28	2	1	28	27	—	—	—	—	—	—	—	—
Савкина (Юртушева) дер. (при оз. Юртушевѣ) .	16 "	40	50	—	—	30	41	—	—	10	9	—	—	—	—
Манчишева (Учаймакъ), дер. (при оз. Манчишѣ)	18 "	43	58	18	28	23	29	—	—	2	1	—	—	—	—
<b>Итого . . .</b>	<b>45 "</b>	<b>113</b>	<b>136</b>	<b>20</b>	<b>29</b>	<b>81</b>	<b>97</b>	<b>—</b>	<b>—</b>	<b>12</b>	<b>10</b>	<b>—</b>	<b>—</b>	<b>—</b>	<b>—</b>
<b>Теренинская ин. упр.</b>															
Каргатскій (Лѣтники), ауль (при оз. Б. Одинокѣ) . . . . .	24 "	68	54	1	—	22	14	—	—	45	40	—	—	—	—
Хамиткина заимка . . .	1 "	2	2	—	—	1	—	—	—	1	2	—	—	—	—
Шебаковскій (Замники) ауль (при оз. Карганскомъ) . . . . .	10 "	26	20	—	—	19	16	—	—	7	4	—	—	—	—
Казырскій ауль (при оз. Убинскомъ) . . . . .	8 "	21	16	7	2	14	14	—	—	—	—	—	—	—	—
Заимки Шинкарева и Спиридонова (при рч. Каргатѣ) . . . . .	6 "	19	22	19	22	—	—	—	—	—	—	—	—	—	—
<b>Итого . . .</b>	<b>49 "</b>	<b>136</b>	<b>114</b>	<b>27</b>	<b>24</b>	<b>56</b>	<b>44</b>	<b>—</b>	<b>—</b>	<b>53</b>	<b>46</b>	<b>—</b>	<b>—</b>	<b>—</b>	<b>—</b>
<b>Тунужская ин. упр.</b>															
Новый Майзасъ, дер. (ауль) (при р.р. Майзасѣ и Ергултаевкѣ) . . .	12 "	27	25	1	—	22	17	—	—	4	8	—	—	—	—
Мангытъ, дер. (при рч. Кутайкѣ) . . . . .	4 "	11	12	—	—	11	12	—	—	—	—	—	—	—	—
Агачауль, дер. (при р.р. Агачаулькѣ и Гарѣ) .	35 "	106	93	64	67	1	1	—	—	41	25	—	—	—	—
Богоякова (Мангытъ), дер. (при рч. Кутайкѣ) . .	20 "	44	42	—	—	41	39	—	—	3	3	—	—	—	—
Сарцыбалыкъ (Усманка), (при оз. Сарцыбалыкѣ)	25 "	56	61	—	—	47	51	—	—	9	10	—	—	—	—

В. Селенія (кочевья и зимовья) инородцевъ (Прод.)

№	Волости, управы и населенныя мѣста и мѣстоположеніе послѣднихъ. Volostes et lieux habités et leur situation.	Число хозяйствъ. Nombre de ménages.	Наличи. населен. Population de fait.		Русскіе. Russes.		Корени. турки (инородцы). Tribus turques indigènes.		Киргизы. Kirghises.		Татары. Tatares.		Поляки. Polonais.		Прочіе.
			м. h.	ж. f.	м. h.	ж. f.	м. h.	ж. f.	м. h.	ж. f.	м. h.	ж. f.	м. h.	ж. f.	
1	2	3	4	5	6	7	8	9	10	11	12	13	14	15	16
6	Чона (Чувакская), дер. (при р. Тарѣ) . . .	36+1 х.	98	113	56	74	30	23	—	—	12	16	—	—	—
7	Сардабалыкъ (Кучуки), дер. (при оз. Тюсьмени)	4 "	20	26	—	—	20	26	—	—	—	—	—	—	—
8	Киндерлы, дер. (при оз. Киндерлы) . . . . .	20+2 "	52	51	2	1	48	48	—	—	2	2	—	—	—
9	Старый Угуй (Большой Угуй), дер. (при оз. Угуѣ) . . . . .	16+2	39	39	—	—	39	39	—	—	—	—	—	—	—
10	Малый Угуй, дер. (при оз. Угуѣ) . . . . .	10 "	33	24	—	—	33	24	—	—	—	—	—	—	—
11	Энабинская (Кунлы), дер. (при оз. Энабѣи Кунлы)	18 "	45	37	—	—	41	30	—	—	4	7	—	—	—
12	Тавельдбага (Тавлетбага), дер. (при оз. Тавлетбагѣ)	3 "	6	6	—	—	6	6	—	—	—	—	—	—	—
13	Акбалыкъ, дер. (при оз. Акбалыкъ) . . . . .	13 "	29	38	—	—	29	38	—	—	—	—	—	—	—
14	Кутайгулова, дер. (при оз. Б. и М. Агаганѣ) . . .	8 "	29	29	29	29	—	—	—	—	—	—	—	—	—
	Итого . . . . .	224+5	595	596	152	171	368	354	—	—	75	71	—	—	—
VI	Туражская ин. упр.														
1	Тармануль, дер. (ауль) (при оз. Тармакулѣ) .	81+2	272	246	1	1	210	188	16	12	45	45	—	—	—
2	Белекта, дер. (при оз. Белектѣ) . . . . .	34 "	100	90	—	—	88	77	1	—	11	13	—	—	—
3	Киктушманъ, дер. (при оз. Киктушманѣ) . . . . .	10+2	31	31	—	—	29	27	2	4	—	—	—	—	—
4	Большой Тибисъ (Чептары), дер. (при оз. Чептарѣ) . . . . .	21 "	51	51	5	3	44	46	—	—	2	2	—	—	—
5	Малый Тибисъ (Чертанье), дер. (при оз. Бахтіарѣ)	39+1	113	112	2	3	104	103	—	—	7	6	—	—	—
6	Улуцкъ (Муллина), дер. (при рч. Арымзасѣ) .	29+1	76	80	—	—	70	71	—	—	6	9	—	—	—
7	Кочугачъ (Новый Кочугачъ), дер. (при рч. Арымзасѣ) . . . . .	19 "	45	46	9	11	29	28	—	—	7	7	—	—	—
8	Арымзасъ, дер. (при оз. Арымзасѣ) . . . . .	7 "	15	12	3	3	12	9	—	—	—	—	—	—	—

C. Répartition de la population indigène par lieux habités (Suite).

Волости, управы и населенныя мѣста и мѣстоположеніе послѣднихъ. Volostes et lieux habités et leur situation.	Число хозяйствъ. Nombre de ménages.	Наличн. населен. Population de fait.		Русскіе. Russes.		Коренн. тюрки (инородцы). Tribus turques indigènes.		Киргизы. Kirghises.		Татары. Tatares.		Поляки. Polonais.		Прочіе. Autres.			
		м.	ж.	м.	ж.	м.	ж.	м.	ж.	м.	ж.	м.	ж.	м.	ж.		
		h.	f.	h.	f.	h.	f.	h.	f.	h.	f.	h.	f.	h.	f.		
2	3	4	5	6	7	8	9	10	11	12	13	14	15	16	17		
Мангучакъ (Темирова), дер. (при рч. Арымзасѣ) . . . . .	12	х.	29	23	6	2	23	21	—	—	—	—	—	—	—		
Урѣзь-Каргала (Карагайла, дер. (при р. Урѣзѣ) . . . . .	14	+1	"	26	22	4	4	18	15	—	—	—	—	—	—		
Куляба (Узунгуль), дер. (при оз. Узунгуль) . . . . .	8	"	25	22	—	—	25	22	—	—	—	—	—	—	—		
Алакъ-Черга (Козуки), дер. (при оз. Елгантаѣ) . . . . .	7	"	21	20	—	—	20	20	—	—	1	—	—	—	—		
Козубѣва (Тюляки), дер. (при оз. Саунѣ) . . . . .	4	"	15	9	—	—	7	5	—	—	8	4	—	—	—		
Долгушина заимка . . . . .	13	+1	"	36	25	21	12	—	—	—	—	—	8	9	7		
Тибисскій ауль (см. № I. 1) . . . . .	—	"	—	—	—	—	—	—	—	—	—	—	—	—	—		
<b>Итого . . . . .</b>	<b>298</b>	<b>+8</b>	<b>"</b>	<b>855</b>	<b>789</b>	<b>51</b>	<b>39</b>	<b>679</b>	<b>632</b>	<b>19</b>	<b>16</b>	<b>87</b>	<b>86</b>	<b>8</b>	<b>9</b>	<b>11</b>	<b>7<sup>1)</sup></b>
<b>Чайская ин. упр.</b>																	
Найлинскій ауль (при оз. Атамырѣ) . . . . .	9	"	26	22	8	6	17	16	—	—	1	—	—	—	—		
Кульчинскій ауль (при оз. Атамырѣ) . . . . .	19	"	72	62	21	7	32	35	—	—	19	20	—	—	—		
Убинскій (Зарѣчво - Убинскій) (при оз. Убинскомъ) . . . . .	25	"	64	56	13	14	46	37	—	—	4	2	—	—	1	3	
<b>Итого . . . . .</b>	<b>53</b>	<b>"</b>	<b>162</b>	<b>140</b>	<b>42</b>	<b>27</b>	<b>95</b>	<b>88</b>	<b>—</b>	<b>—</b>	<b>24</b>	<b>22</b>	<b>—</b>	<b>—</b>	<b>1</b>	<b>3<sup>2)</sup></b>	
<b>Киргизскіе аулы.</b>																	
<i>а) Въ районѣ Барабинской ин. упр.</i>																	
Зимній (Толстуха) ауль (на землѣ Энгельдинскаго аула) . . . . .	10	"	19	19	—	—	—	—	17	17	1	1	—	—	1	1	
<i>б) Въ районѣ Теренинской ин. упр.</i>																	
Ерофѣевская заимка . . . . .	2	"	11	10	—	—	—	—	10	10	1	—	—	—	—	—	
Торокская заимка (при р. Каргатѣ) . . . . .	4	"	13	12	—	—	—	—	9	8	4	4	—	—	—	—	

) Въ т. ч.: литовцы: 10 м. 7 ж. и латыши: 1 м.

) Въ т. ч.: евреи 1 м. 3 ж.

## 5. Казанскій округъ.

В. Селенія (кочевья и зимовья) инородцевъ (Прод.).

№	Волости, управы и населенныя мѣста и мѣстоположеніе послѣднихъ. Volostes et lieux habités et leur situation.	Число хозяйствъ. Nombre de ménages.	Наличи. населен. Population de fait.		Русскіе. Russes.		Корени. турки (инородцы). Tribus turques indigènes.		Киргизы. Kirghises.		Татары. Tatares.		Поляки. Polonais.		Прочіе. Autres.
			м. h.	ж. f.	м. h.	ж. f.	м. h.	ж. f.	м. h.	ж. f.	м. h.	ж. f.	м. h.	ж. f.	
1	2	3	4	5	6	7	8	9	10	11	12	13	14	15	16
	в) Въ районъ Вознесенской вол.														
4	Джумысь, ауль (ок. Камбаровской дер.) . . . . .	9 хоз.	25	21	—	—	—	—	25	21	—	—	—	—	—
5	Кудайбергенъ, ауль (бл. дер. Чаты-Сокать) . . . . .	4 "	10	15	—	—	—	—	10	15	—	—	—	—	—
6	Кольжановъ ауль (бл. дер. Чаты-Сокать) . . . . .	11 "	38	33	—	—	—	—	38	33	—	—	—	—	—
7	Абтрахимовъ ауль (бл. дер. Чаты-Сокать) . . . . .	10 "	24	28	—	—	—	—	24	28	—	—	—	—	—
8	Ахметовъ ауль (бл. дер. Чаты-Сокать) . . . . .	2 "	8	3	—	—	—	—	8	3	—	—	—	—	—
9	Маистрауховъ ауль. (бл. дер. Чаты-Сокать) . . . . .	5 "	17	11	—	—	—	—	17	11	—	—	—	—	—
10	Тругана ауль (бл. дер. Мининной) . . . . .	1 "	8	6	—	—	—	—	8	6	—	—	—	—	—
11	Дзюсень, ауль (бл. дер. Мининной) . . . . .	8 "	32	29	—	—	—	—	32	29	—	—	—	—	—
12	Мособая ауль (бл. дер. Мининной) . . . . .	10 "	34	23	—	—	—	—	34	23	—	—	—	—	—
13	Танбулатовъ ауль (бл. дер. Мининной) . . . . .	15 "	40	33	—	—	—	—	40	33	—	—	—	—	—
14	Саймовскій ауль (бл. дер. Ивановки) . . . . .	17 "	58	52	—	—	—	—	58	52	—	—	—	—	—
15	Ояперденевъ ауль (бл. дер. Ивановки) . . . . .	8 "	25	23	—	—	—	—	25	23	—	—	—	—	—
16	Масабековъ ауль (бл. сел. Щегловскаго) . . . . .	13 "	32	30	—	—	—	—	32	30	—	—	—	—	—
17	Ермаковскій казен. участокъ . . . . .	1 "	13	15	—	—	—	—	13	15	—	—	—	—	—
	г) Въ районъ Казанской вол.														
18	Кочевое зимовье. . . . .	7 "	22	28	—	—	—	—	22	28	—	—	—	—	—
	д) Въ районъ Казаткульской вол.														
19	Иманбай, ауль (въ 10 верс. отъ дер. Пушкаревой) . . . . .	10 "	37	40	—	—	—	—	37	40	—	—	—	—	—

## C. Répartition de la population indigène par lieux habités (Suite).

Волости, управы и населенные мѣста и мѣстоположеніе послѣднихъ. Volostes et lieux habités et leur situation.	Число хозяйствъ. Nombre de ménages.	Наличи населен. Population de fait.		Русские. Russes.		Коренные турки (породцы). Tribus turques indigènes.		Киргизы. Kirghises.		Татары. Tatares.		Поляки. Polonais.		Прочіе. Autres.	
		м. h.	ж. f.	м. h.	ж. f.	м. h.	ж. f.	м. h.	ж. f.	м. h.	ж. f.	м. h.	ж. f.	м. h.	ж. f.
		4	5	6	7	8	9	10	11	12	13	14	15	16	17
2	3														
Ауль (въ 3 верс. отъ дер. Пушкаревой) . . . . .	3 хоз.	11	8	—	—	—	—	11	8	—	—	—	—	—	—
Ауль (въ 7 верс. отъ дер. Пушкаревой) . . . . .	12 "	27	38	—	—	—	—	27	38	—	—	—	—	—	—
е) Въ районъ Верхне-Каинской вол.															
Ауль подъ Займищемъ (на землѣ с. Ново-Гутовскаго) . . . . .	20 "	55	43	—	—	—	—	55	43	—	—	—	—	—	—
Киргизскій ауль (безъ названія) . . . . .	4 "	11	7	—	—	—	—	11	7	—	—	—	—	—	—
ж) Въ районъ Верхне-Омской вол.															
Займки киргизовъ. . . . .	17 "	66	50	15	12	—	—	51	38	—	—	—	—	—	—
з) Въ районъ Юдинской вол.															
Манавскія юр. (при оз. Канавѣ) . . . . .	5 "	17	11	—	—	—	—	17	11	—	—	—	—	—	—
Костылевскія юр. (при оз. Горько-Соленомъ?) . . . . .	6 "	24	10	—	—	—	—	24	10	—	—	—	—	—	—
и) На казенной землѣ															
Ауль въ 6 вер. отъ дер. Прѣсновки (Юдинск. вол.) . . . . .	6 "	18	16	—	—	—	—	18	16	—	—	—	—	—	—
Ауль въ 7 вер. отъ дер. Прѣсновки (Юдинск. вол.) . . . . .	9 "	28	16	—	—	—	—	28	16	—	—	—	—	—	—

В. Селенія (кочевья и зимовья) инородцевъ (Прод.).

№	Волости, управы и населенныя мѣста и мѣстоположеніе послѣднихъ. Volostes et lieux habités et leur situation.	Число хозяйствъ. Nombre de ménages.	Наличное насел.		Русскіе.		Коренн. турки (инородцы). Tribus turques indigènes.		Киргизы.		Татары.		Поляки.		Прочіе.	
			Population de fait.		Russes.		Tribus turques indigènes.		Kirghises.		Tatares.		Polonais.		Autres.	
			м. h.	ж. f.	м. h.	ж. f.	м. h.	ж. f.	м. h.	ж. f.	м. h.	ж. f.	м. h.	ж. f.	м. h.	ж. f.
1	2	3	4	5	6	7	8	9	10	11	12	13	14	15	16	17
29	Аулъ въ 11 вер. отъ дер. Прѣсновки (Юдинск. вол.) . . . . .	12 хоз.	36	24	—	—	—	—	36	24	—	—	—	—	—	—
30	Аулъ въ 14 вер. отъ дер. Прѣсновки (Юдинск. вол.) . . . . .	13 "	40	33	—	—	—	—	40	33	—	—	—	—	—	—
31	Аулъ въ 15 вер. отъ дер. Прѣсновки (Юдинск. вол.) . . . . .	34 "	132	105	—	—	—	—	132	105	—	—	—	—	—	—
32	Аулъ въ 19 вер. отъ дер. Прѣсновки (Юдинск. вол.) . . . . .	8 "	40	30	—	—	—	—	40	30	—	—	—	—	—	—
33	Аулъ въ 20 вер. отъ дер. Прѣсновки (Юдинск. вол.) . . . . .	51 "	137	148	—	—	—	—	137	148	—	—	—	—	—	—
34	Аулъ въ 24 вер. отъ дер. Прѣсновки (Юдинск. вол.) . . . . .	16 "	43	37	—	—	—	—	43	37	—	—	—	—	—	—
35	Аулъ въ 25 вер. отъ дер. Прѣсновки (Юдинск. вол.) . . . . .	15 "	40	29	—	—	—	—	40	29	—	—	—	—	—	—
36	Аулъ въ 30 вер. отъ дер. Прѣсновки (Юдинск. вол.) . . . . .	4 "	8	6	—	—	—	—	8	6	—	—	—	—	—	—
37	Аулъ въ 40 вер. отъ дер. Прѣсновки (Юдинск. вол.) . . . . .	18 "	38	46	—	—	—	—	38	46	—	—	—	—	—	—
38	Аулъ въ 18 вер. отъ дер. Шипицыной (Юдинск. вол.) . . . . .	34 "	93	89	—	—	—	—	93	89	—	—	—	—	—	—
39	Аулъ въ 23 вер. отъ дер. Шипицыной (Юдинск. вол.) . . . . .	38 "	89	90	—	—	—	—	89	90	—	—	—	—	—	—
40	Аулъ въ 25 вер. отъ дер. Шипицыной (Юдинск. вол.) . . . . .	10 "	27	31	—	—	—	—	27	31	—	—	—	—	—	—
41	Аулъ въ 30 вер. отъ дер. Шипицыной (Юдинск. вол.) . . . . .	8 "	—	29	—	—	—	—	29	29	—	—	—	—	—	—
42	Аулъ въ 35 вер. отъ дер. Шипицыной (Юдинск. вол.) . . . . .	48+1 "	148	123	—	—	—	—	148	123	—	—	—	—	—	—

## C. Répartition de la population indigène par lieux habités (Suite).

Волости, управы и населенныя мѣста и мѣстоположеніе послѣднихъ. Volostes et lieux habités et leur situation.	Число хозяйствъ. Nombre de ménages.	Наличное насел. Population de fait.		Русскіе. Russes.		Коренн. тюрки (инородцы). Tribus turques indigènes.		Киргизы. Kirghises.		Татары. Tatares.		Поляки. Polonais.		Прочіе. Autres.	
		м.	ж.	м.	ж.	м.	ж.	м.	ж.	м.	ж.	м.	ж.	м.	ж.
		h.	f.	h.	f.	h.	f.	h.	f.	h.	f.	h.	f.	h.	f.
2	3	4	5	6	7	8	9	10	11	12	13	14	15	16	17
Ауль въ 40 вер. отъ дер. Шипицыной (Юдинск. вол.) . . . . .	19 хоз.	65	58	—	—	—	—	65	58	—	—	—	—	—	—
Ауль въ 8 вер. отъ дер. Чулаковой (Юдинск. вол.) . . . . .	12 "	33	31	—	—	—	—	33	31	—	—	—	—	—	—
Ауль въ 7 вер. отъ дер. Киргинцовой (Юдинск. вол.) . . . . .	2 "	6	5	—	—	—	—	6	5	—	—	—	—	—	—
Ауль въ 22 вер. отъ дер. Малой-Тохты (Юдинск. вол.) . . . . .	19 "	40	40	—	—	—	—	40	40	—	—	—	—	—	—
Ауль въ 25 вер. отъ дер. Малой-Тохты (Юдинск. вол.) . . . . .	11 "	31	26	—	—	—	—	31	26	—	—	—	—	—	—
Ауль въ 20 вер. отъ дер. Большой-Тохты (Юдинской вол.) . . . . .	19 "	59	56	—	—	—	—	59	56	—	—	—	—	—	—
Ауль въ 5 вер. отъ дер. Стеклоной . . . . .	6 "	18	18	—	—	—	—	18	18	—	—	—	—	—	—
<b>Итого . . .</b>	<b>626+1 "</b>	<b>1875</b>	<b>1684</b>	<b>15</b>	<b>12</b>	<b>—</b>	<b>—</b>	<b>1853</b>	<b>1666</b>	<b>6</b>	<b>5</b>	<b>—</b>	<b>—</b>	<b>1</b>	<b>1</b>



В. Населенныя мѣста со значительнымъ нерусскимъ населеніемъ (Прод.)

№	Волости, управы и населенныя мѣста и мѣстоположеніе послѣднихъ. Volostes et lieux habités et leur situation.	Число хозяйствъ. Nombre de ménages.	Налич. населен. Population de fait.		Русскіе. Russes.	
			м. h.	ж. f.	м. h.	ж. f.
1	2	3	4	5	6	7
<b>IX</b>	<b>Вознесенская вол.</b>					
	Въ т. ч.:					
1	Вознесенское село (при р. Оми) . . . . .	259+6 хоз.	679	694	621	6
2	Оравская дер. (Кажуктинскій переселенческій участокъ) (при оз. Кахлукты) . . . . .	29 "	92	69	—	—
<b>X</b>	<b>Иткульская вол.</b>					
	Въ т. ч.:					
1	Чулымскій пос. (при р. Чулымѣ) . . . . .	35+1 "	87	78	70	
<b>XI</b>	<b>Казанская вол.</b>					
	Въ т. ч.:					
1	Тагановское село (при оз. Чаны) . . . . .	132+4 "	319	319	293	
2	Усть-Тандовская (Узръчье), дер. (при безъимянн. озерѣ) . . . . .	174+2 "	464	443	429	
<b>XII</b>	<b>Казаткульская вол.</b>					
	Въ т. ч.:					
1	Ново-Троицкая дер. (при оз. Салошкінномъ) . . .	255+2 "	596	528	530	
2	Кулундинская дер. и Киргизскія зимовки (при оз. Кулундѣ) . . . . .	157+1 "	470	461	388	
3	Большая Тохта, дер. (при оз. Тохтѣ) . . . . .	144+6 "	368	366	281	
4	Усадьбы частн. лицъ (при дер. Козловой) . . .	8 "	101	55	62	
<b>XIV</b>	<b>Нижне-Каинская вол.</b>					
	Въ т. ч.:					
1	Ново-Плотникова дер. (при рч. Ичѣ) . . . . .	53 "	156	149	75	
2	Пермская дер. (при рч. Ичѣ) . . . . .	33 "	99	73	24	
<b>XV</b>	<b>Кыштовская вол.</b>					
	Въ т. ч.:					
1	Верхне-Кулябинская дер. (при р. Тарѣ) . . . . .	76 "	185	198	157	
2	Вараксина дер. (при р. Тарѣ) . . . . .	118+4 "	234	290	215	
3	Воробьева дер. (при рч. Окувевкѣ) . . . . .	67+5 "	186	180	150	
<b>XVI</b>	<b>Верхне-Омская вол.</b>					
	Въ т. ч.:					
1	Верхне-Омская дер. (при р. Оми) . . . . .	140+4 "	405	395	365	

C. Répartition de la population non russe par lieux habités (Suite).

Киргизы. Kirghises.		Чуваши. Tchouvaches		Татары. Tatares.		Зыряне. Zyriens.		Мордва. Mordvines.		Эсты. Esthes.		Поляки. Polonais.		Литовцы. Lithuaniens.		Латыши. Lettes.		Нѣмцы. Allemands.		Цыгане. Bohémiens.		Евреи. Juifs.		Прочие. Autres.	
м. h.	ж. f.	м. h.	ж. f.	м. h.	ж. f.	м. h.	ж. f.	м. h.	ж. f.	м. h.	ж. f.	м. h.	ж. f.	м. h.	ж. f.	м. h.	ж. f.	м. h.	ж. f.	м. h.	ж. f.	м. h.	ж. f.	м. h.	ж. f.
10	11	12	13	14	15	16	17	18	19	20	21	22	23	24	25	26	27	28	29	30	31	32	33	34	35
2	—	—	—	10	5	—	—	—	—	—	—	26	12	—	—	3	2	2	—	—	—	12	7	3	—
—	—	—	—	—	—	—	—	—	—	85	67	—	—	—	—	7	2	—	—	—	—	—	—	—	—
—	—	—	—	15	12	—	—	—	—	—	—	—	—	—	—	—	—	—	—	—	—	2	1	—	—
1	—	—	—	—	—	—	—	—	—	—	—	20	13	—	1	—	—	—	—	—	—	5	6	—	—
1	—	—	—	10	6	—	—	—	—	—	—	17	5	—	—	—	—	—	—	2	2	5	8	—	—
42	24	—	—	—	—	—	—	—	—	—	—	6	—	—	—	1	—	1	—	—	—	9	7	7	1
46	30	—	—	—	—	—	—	—	—	—	—	10	—	—	—	—	—	—	—	—	—	26	22	—	—
60	28	—	—	—	—	—	—	—	—	—	—	8	1	—	—	8	—	1	2	—	—	10	9	—	—
31	29	—	—	1	2	—	—	—	—	—	—	4	1	—	—	—	—	—	—	—	—	1	—	2	1
—	—	—	—	—	—	79	81	—	—	—	—	2	—	—	—	—	—	—	—	—	—	—	—	—	—
—	—	—	—	1	—	73	51	—	—	—	—	1	—	—	—	—	—	—	—	—	—	—	—	—	—
—	—	—	—	—	—	—	—	28	24	—	—	—	—	—	—	—	—	—	—	—	—	—	—	—	—
—	—	—	—	—	—	—	—	—	—	—	—	18	19	—	—	—	—	—	—	—	—	—	—	1	1
—	—	1	—	1	—	—	—	—	—	—	—	10	5	16	19	—	—	—	—	—	—	7	9	1	—
—	—	1	—	—	—	—	—	—	—	—	—	4	—	5	1	—	—	—	—	—	—	30	18	—	—

В. Населенныя мѣста со значительнымъ нерусскимъ населеніемъ (Прод.)

№	Волости, управы и населенныя мѣста и мѣстоположеніе послѣднихъ. Volostes et lieux habités et leur situation.	Число хозяйствъ. Nombre de ménages.	Наличи населен. Population de fait.		Русскіе. Russes.
			м. h.	ж. f.	
1	2	3	4	5	6
XVII	<b>Покровская вол.</b>				
	Въ т. ч.:				
1	Назарова дер. (при рч. Ичѣ) . . . . .	129 + 2 хоз.	356	365	289
XVIII	<b>Убинская вол.</b>				
	Въ т. ч.:				
1	Асинкритовскій пос. (при оз. Поляковскомъ) . .	73 "	234	196	216
XIX	<b>Усть-Тартасская вол.</b>				
	Въ т. ч.:				
1	Спасское село (при р. Тартасѣ) . . . . .	345 + 5 "	988	968	875
2	Франополь, пос. . . . .	53 "	166	156	2
3	Байсоголь, дер. (при рч. Изесѣ) . . . . .	23 + 1 "	62	61	—
4	Старо-Тартасское село (при р. Оми) . . . . .	233 + 4 "	592	599	523
5	Шадова дер. (при рч. Изесѣ) . . . . .	28 "	81	68	—
6	Ново-Тартасская дер. (при р. Тартасѣ) . . . . .	204 + 11 "	446	513	405
XX	<b>Шипицинская вол.</b>				
	Въ т. ч.:				
1	Шипицинское село (при р. Тартасѣ) . . . . .	187 + 7 "	429	488	385
2	Новопольскій пос. . . . .	46 + 2 "	117	102	—
3	Михайловна слоб. (при рч. Камѣ) . . . . .	83 "	262	262	163
4	Чувашская дер. (при р. Тартасѣ) . . . . .	25 "	76	55	5
5	Чибани, дер. (при р. Тартасѣ) . . . . .	35 "	85	87	63
6	Нижне-Назаровскій пос. (при р. Тартасѣ) . . . . .	56 + 1 "	175	161	138
7	Ефремовскій пос. (при рч. Камѣ) . . . . .	20 + 1 "	51	48	37
XXI	<b>Юдинская вол.</b>				
	Въ т. ч.:				
1	Блюдцы, дер. и киргизскія юр. (при оз. Чаны и безъмянномъ) . . . . .	186 + 3 "	509	483	423
2	Юдинское село (при оз. Чаны) . . . . .	121 + 1 "	327	349	290

C. Répartition de la population non russe par lieux habités (Suite).

Киргизы. Kirghises.		Чуваши. Tchouvaches		Татары. Tatares.		Зыряне. Zyriens.		Мордва. Mordvines.		Эсты. Esthes.		Поляки. Polonais.		Литовцы. Lithuaniens.		Латыши. Lettes.		Нѣмцы. Allemands.		Цыгане. Bohémiens.		Евреи. Juifs.		Прочіе. Autres.	
м. h.	ж. f.	м. h.	ж. f.	м. h.	ж. f.	м. h.	ж. f.	м. h.	ж. f.	м. h.	ж. f.	м. h.	ж. f.	м. h.	ж. f.	м. h.	ж. f.	м. h.	ж. f.	м. h.	ж. f.	м. h.	ж. f.	м. h.	ж. f.
10	11	12	13	14	15	16	17	18	19	20	21	22	23	24	25	26	27	28	29	30	31	32	33	34	35
—	—	—	—	1	—	—	—	—	—	—	—	14	12	21	20	—	—	—	—	25	27	6	4	—	—
—	—	—	—	—	—	—	—	—	—	14	9	—	—	—	—	—	—	4	2	—	—	—	—	—	—
—	—	—	—	—	—	—	—	—	—	—	—	31	28	1	—	58	49	1	—	1	—	15	19	6	2
—	—	—	—	—	—	—	—	—	—	—	—	4	9	25	21	135	126	—	—	—	—	—	—	—	—
—	—	—	—	—	—	—	—	—	—	—	—	8	2	49	52	5	7	—	—	—	—	—	—	—	—
—	—	3	1	1	—	—	—	—	—	—	—	37	27	—	—	1	—	—	—	25	28	—	—	2	1
—	—	—	—	—	—	—	—	—	—	—	—	1	1	61	45	19	22	—	—	—	—	—	—	—	—
—	—	—	—	1	—	—	—	1	2	—	—	4	—	3	—	4	6	—	—	27	19	1	6	—	—
—	—	—	—	—	—	—	—	—	—	—	—	—	—	—	—	—	—	—	—	—	—	—	—	—	—
—	—	—	—	—	—	—	—	—	—	—	—	12	10	—	—	30	35	1	—	—	—	1	2	—	—
—	—	—	—	—	—	—	—	—	—	—	—	—	—	—	—	117	102	—	—	—	—	—	—	—	—
—	—	—	—	—	—	—	—	—	—	—	—	—	—	16	17	83	73	—	—	—	—	—	—	—	—
—	—	70	52	—	—	—	—	—	—	—	—	—	—	1	—	—	—	—	—	—	—	—	—	—	—
—	—	22	30	—	—	—	—	—	—	—	—	—	—	—	—	—	—	—	—	—	—	—	—	—	—
—	—	37	43	—	—	—	—	—	—	—	—	—	—	—	—	—	—	—	—	—	—	—	—	—	—
—	—	—	—	—	—	—	—	—	—	—	—	14	9	—	—	—	—	—	—	—	—	—	—	—	—
57	23	—	—	13	10	—	—	—	—	—	—	2	—	1	—	—	—	—	—	—	—	7	5	6	4
5	5	—	—	—	—	—	—	—	—	—	—	11	10	—	—	—	—	2	1	—	—	19	32	—	—

## 5. Каинскій округъ.

В.а. Распределение инородцевъ по языку и по мѣсту приписки.

Языкѣ. Langue.	Волости (управы) и населенныя мѣста. Volostes (oupraves) et lieux habités.
1	2
<p>I. Барабинскіе татары. (Коренные тюрки.) Татарскій яз. №№ 1—7 (542—513); 8 (32—29); 9 (53—55); 10—13 (226—205) = 853 м. 802 ж. Русскій яз. №№ 8 (32—38); 9 (15—16) = 47 м. 54 ж.</p>	<p>I. Барабинскіе татары. (Коренные тюрки.) Барабинская ин. упр. = 894 м. 844 ж. Туражская ин. упр. №№ I (5—9); 2 (—2); 4 (1—1) = 6 м. 12 ж.</p>
<p>II. Барабинскіе татары. Татарскій яз. = 57 м. 72 ж.</p>	<p>II. Барабинскіе татары. Барабинская ин. упр. №№ 1 (3—3); 2 (1—) = 4 м. 3 ж. Каргалинская ин. упр. №№ 1 (24—27); 2 (28—42) = 52 м. 6 ж. Неуказанн. ин. упр. № 2 (1—) = 1 м.</p>
<p>III. Барабинскіе татары. Татарскій яз. = 81 м. 97 ж.</p>	<p>III. Барабинскіе татары. Любейская ин. упр. = 81 м. 97 ж.</p>
<p>IV. Барабинскіе татары. Татарскій яз. = 56 м. 44 ж.</p>	<p>IV. Барабинскіе татары. Барабинская ин. упр. № 4 (1—1) = 1 м. 1 ж. Теренинская ин. упр. = 55 м. 43 ж.</p>

Répartition de la population indigène d'après sa langue et son domicile.

Языкъ. Langue.	Волости (управы) и населенныя мѣста. Volostes (oupraves) et lieux habités.
1	2
<p>V. Барабинскіе татары. русскій яз.=368 м. 354 ж.</p>	<p>V. Барабинскіе татары. Тунужская ин. упр.=368 м. 354 ж.</p>
<p>VI. Барабинскіе татары. русскій яз.=679 м. 632 ж.</p> <p>Киргизы. киргизскій яз.=19 м. 16 ж.</p>	<p>VI. Барабинскіе татары. Барабинская ин. упр. № 2 (—1)=1 ж. Любейская ин. упр. № 2 (1—)=1 м. Тунужская ин. упр. №№ 1 (2—); 2 (1—); 4 (1—); 5 (3—3)= =7 м. 3 ж. Туражская ин. упр.=671 м. 628 ж.</p>
<p>VII. Барабинскіе татары. русскій яз.=76 м. 70 ж. киргизскій яз. № 2 (19—18)=19 м. ж.</p>	<p>VII. Барабинскіе татары. Чайская инор. упр.=95 м. 88 ж.</p>
<p>VIII. Киргизы. киргизскій яз.=1853 м. 1666 ж.</p>	
<p>IX—XX. стр. 225</p>	<p>IX—XX. См. стр. 225</p>

## 6. Кузнецкій округъ.

Б. Волости (управы) и районы.

№	Городъ и волости (управы). Ville et volostes (oupraves).	Число хозяйствъ. Nombre de ménages.	Наличное население. Population de fait.		Русскіе. Russkie.
			м. h.	ж. f.	
1	2	3	4	5	6
	Гор. Кузнецкъ . . . . .	5 у. 588+20 х.	1509	1608	1413
I	Абинская ин. вол. . . . .	108+3 "	262	254	3
II	Аскизская ин. упр. . . . .	430+2 "	1041	1179	31
III	Ашништымская ин. вол. (II пол.) . . . . .	131+3 "	384	385	29
IV	Баянская ин. упр. . . . .	278+2 "	704	754	136
V	Богарановая ин. вол. . . . .	151+2 "	420	433	3
VI	Едѣва ин. вол. . . . .	2 "	8	5	—
VII	Казанова ин. вол. . . . .	169 "	483	470	2
VIII	Камларская ин. упр. . . . .	24+1 "	64	67	9
IX	Ближне-Каргинская ин. вол. . . . .	3 "	8	6	1
X	Дальне-Каргинская ин. вол. . . . .	179 "	507	506	12
XI	Кивинская ин. вол. . . . .	64 "	183	182	—
XII	Кирецкая ин. вол. . . . .	34 "	83	61	—
XIII	Кійская ин. вол. . . . .	31 "	103	89	—
XIV	Кондомо-Барсіятская ин. вол. . . . .	204+1 "	534	506	13
XV	Кондомо-Бежбоякова ин. вол. . . . .	158 "	398	404	43
XVI	Кондомо-Елейская ин. вол. . . . .	160 "	466	454	37
XVII	Кондомо-Итеберская ин. вол. . . . .	188+2 "	527	503	39
XVIII	Кондомо - Итеберско - Шарагашева ин. вол. . . . .	45+1 "	108	122	—
XIX	Кондомо-Карачерская ин. вол. . . . .	238+1 "	564	623	4
XX	Кондомо-Шелнальская ин. вол. . . . .	144 "	414	433	—
XXI	Кумышская ин. упр. (I пол.) . . . . .	156+4 "	345	364	3
XXII	Кызыльская ин. вол. . . . .	44 "	153	117	—
XXIII	Мрасско-Бежбоякова ин. вол. . . . .	190+3 "	554	484	—

## B. Répartition de la population par volostes.

	Tribus turques (indigènes).		Чуваши. Tschouva- ches.		Пермяки. Permiens.		Зыряне. Zyriens.		Мордва. Mordvines.		Поляки. Polonais.		Прочие. Autres.	
	Ж. f.	М. h.	Ж. f.	М. h.	Ж. f.	М. h.	Ж. f.	М. h.	Ж. f.	М. h.	Ж. f.	М. h.	Ж. f.	
	9	10	11	12	13	14	15	16	17	18	19	20	21	
1	38	—	—	34	39	7	5	—	—	16	15	8	6	
2	249	—	—	—	—	—	—	—	—	—	—	—	—	
3	1145	—	—	—	—	—	—	—	—	—	—	—	—	
4	358	—	—	—	—	—	—	—	—	—	—	—	—	
5	597	—	—	—	—	—	—	—	—	—	—	—	—	
6	433	—	—	—	—	—	—	—	—	—	—	—	—	
7	5	—	—	—	—	—	—	—	—	—	—	—	—	
8	467	—	—	—	—	—	—	—	—	—	—	I	—	
9	64	—	—	—	—	—	—	—	—	—	—	—	—	
10	6	—	—	—	—	—	—	—	—	—	—	—	—	
11	502	—	—	—	—	—	—	—	—	—	—	—	—	
12	182	—	—	—	—	—	—	—	—	—	—	—	—	
13	61	—	—	—	—	—	—	—	—	—	—	—	—	
14	89	—	—	—	—	—	—	—	—	—	—	—	—	
15	490	—	—	—	—	—	—	—	—	—	—	—	—	
16	363	—	—	—	—	—	—	—	—	—	—	—	I	
17	415	—	—	—	—	—	—	—	—	—	—	—	—	
18	448	—	—	—	—	—	—	—	—	—	—	I	—	
19	122	—	—	—	—	—	—	—	—	—	—	—	—	
20	575	—	—	—	—	—	—	—	—	—	—	—	—	
21	433	—	—	—	—	—	—	—	—	—	—	—	—	
22	327	—	—	—	—	—	—	—	—	—	—	—	—	
23	117	—	—	—	—	—	—	—	—	—	—	—	—	
24	483	—	—	—	—	—	—	—	—	—	—	—	—	



## 6. Кузнецкій округъ.

В. Волости (управы) и районы (Прод.).

№	Города и волости (управы). Villes et volostes (oupraves).	Число хозяйствъ. Nombre de ménages.	Наличное население. Population de fait.		Русскіе. Russes.
			м. h.	ж. f.	
1	2	3	4	5	6
XXIV	Мрасско-Елейская ин. вол. . . . .	123+ 2 х.	344	294	3
XXV	Мрасско-Изушерская ин. вол. . . . .	179+ "	468	417	6
XXVI	Тагабская ин. вол. (I пол.) . . . . .	46 "	106	116	24
XXVII	Тагабская ин. вол. (II пол.) . . . . .	210 "	272	285	1
XXVIII	Телеутская (1, 2 и 3 части) и Аш- киштымская (I пол.) ин. упр. . . . .	801+ 16 "	2004	2108	51
XXIX	Тогульская ин. вол. (I пол.) . . . . .	84 "	230	227	8
XXX	Тогульская ин. вол. (II пол.) . . . . .	— "	—	—	—
XXXI	Шуйская ин. упр. . . . .	31+ 1 "	73	83	1
XXXII	Ячинская ин. упр. . . . .	92 "	234	248	52
XXXIII	Бачатская вол. . . . .	I у. 2099+ 11 "	5111	5507	4933
XXXIV	Верхотомская вол. . . . .	2953+ 28 "	5474	5767	5263
XXXV	Ильинская вол. . . . .	1893+ 21 "	4871	5259	4787
XXXVI	Касьминская вол. . . . .	3255+ 47 "	8001	8775	7688
XXXVII	Кузнецкая вол. . . . .	1836+ 18 "	4879	5085	4787
XXXVIII	Мунгатская вол. . . . .	2581+ 21 "	6825	7151	6607
XXXIX	Салаирская горнозаводская вол. . . . .	I " 1621+ 18 "	3944	4108	3915
XL	Тарсминская вол. . . . .	3409+ 104 "	8588	9224	8014
XLI	Уксунайская вол. . . . .	2719+ 21 "	7610	7907	7468
XLII	Яминская вол. . . . .	1917+ 10 "	6077	6191	5721
XLIII	Займки на зем. Каб. Его Вел. . . . .	296+ 4 "	749	799	524
XLIV	Приски Юж. Алтайск. золотопром. общества . . . . .	386+ 1 "	3944	2521	3577
	Итого въ округѣ . . . . .	2 " 29662+348 "	78117	80473	63866
	Всего съ городомъ . . . . .	7 " 30250+368 "	79626	82081	65279

## 6. Distr. de Kousnetz k.

273

### B. Répartition de la population par volostes (Suite).

Tribus turques (indigènes).		Чуваши. Tchouva- ches.		Перяки. Permiens.		Зыряне. Zyriens.		Мордва. Mordvines.		Поляки. Polonais.		Прочие. Autres.		Распределение «прочихъ». Répartition des «autres».					
ж. f.	м. h.	ж. f.	м. h.	ж. f.	м. h.	ж. f.	м. h.	ж. f.	м. h.	ж. f.	м. h.	ж. f.	м. h.	ж. f.	м. h.	ж. f.	м. h.	ж. f.	
9	10	11	12	13	14	15	16	17	18	19	20	21	32						
290	—	—	—	—	—	—	—	—	—	—	—	—	Въ г. Кузнецкѣ. Dans la ville.						
413	—	—	—	—	—	—	—	—	—	—	—	—	Въ волостяхъ. Dans les volostes.						
82	—	—	—	—	—	—	—	—	—	—	—	—	Въ округѣ. Dans le district.						
268	—	—	—	—	—	—	—	—	—	1	—	—	м. h. ж. f. м. h. ж. f. м. h. ж. f.						
2047	—	—	—	—	—	—	—	—	—	1	—	—	Башкиры . . .	—	—	2	—	2	—
219	—	—	—	—	—	—	—	—	—	—	—	—	Киргизы . . .	—	—	15	15	15	15
—	—	—	—	—	—	—	—	—	—	—	—	—	Татары (кре- стьяне) . . .	4	—	52	20	56	20
81	—	—	—	—	—	—	—	—	—	—	—	—	Сойоты . . .	—	—	1	1	1	1
201	—	—	—	—	—	—	—	—	—	—	1	—	Эсты . . . . .	—	—	5	1	5	1
82	1	—	—	—	5	2	10	1	92	4	2	2	Финны . . . . .	—	—	6	1	6	1
117	3	2	3	4	46	52	38	41	5	—	14	6	Латыши . . . . .	—	—	8	5	8	5
34	50	48	—	—	—	—	—	1	1	1	—	—	Литовцы . . . . .	—	—	1	—	1	—
111	99	96	62	70	1	—	31	29	1	—	—	—	Нѣмцы . . . . .	3	6	32	10	35	16
111	—	—	—	—	1	—	—	—	2	—	—	—	Шведы . . . . .	—	—	1	—	1	—
58	—	—	—	—	—	—	136	114	4	—	13	4	Молдаване . . . . .	—	—	1	—	1	—
18	—	—	—	—	—	—	—	—	6	1	9	9	Греки . . . . .	—	—	1	—	1	—
599	—	—	—	—	3	3	9	8	11	16	18	15	Персы . . . . .	—	—	1	—	1	—
43	—	—	—	—	87	98	—	—	3	1	2	1	Цыгане . . . . .	—	—	4	4	4	4
187	—	—	—	—	6	2	154	130	4	8	2	—	Черкесы . . . . .	—	—	1	—	1	—
70	143	155	9	11	6	6	4	4	—	—	1	3	Евреи . . . . .	1	—	9	—	10	—
149	—	—	—	—	—	—	3	3	25	8	76	17	Итого . . . . .	8	6	140	57	148	63
111	296	301	74	85	155	163	477	422	68	36	140	57							
149	296	301	108	124	162	168	477	422	84	51	148	63							

В.а. Распредѣленіе инородцевъ по языку и по мѣсту приписки.

Языкь. Langue.	Волости и управы. Volostes et oupravas.
1	2
<p align="center"><b>Коренные тюрки.</b></p> <p>Татарскій (тюркскій) яз. №№ II (893—1027) IV (8—12); IX (7—6); XII (15—12); XIX (2—); XXVIII (3—1); XXXIII (2—1); XXXIV (7—4); XXXV (5—4); XXXVI (1—); XXXIX (1—); XLI (13—9); XLIV (117—61)=1074 м. 1137 ж. <sup>1)</sup></p> <p>Телеутское нар.: въ гор. (2—1); №№ I (22—15); III (88—98); XIV (10—7); XV (48—54); XVI (61—62); XVII (240—216); XXIV (2—2); XXVI (45—42); XXVII (245—251); XXVIII (956—980); XXIX (29—37); XXXII (1—); XXXIII (1—); XXXV (5—8); XXXVII (13—10); XLI (23—27); XLIII (31—35)=1822 м. 1845 ж. <sup>2)</sup></p> <p>Шорское нар. №№ I (237—234); II (110—108); V (417—433); VI (8—5); VII (480—465); X (495—502); XI (183—182); XII (65—46); XIII (103—89); XIV (511—482); XV (273—260); XVI (275—248); XVII (212—200); XVIII (108—122); XIX (518—575); XX (413—433); XXII (153—117); XXIII</p> <p><sup>1)</sup> Въ т. ч. „сагайское“ нар. №№ II (889—1022); IX (7—6); XIX (1—); XLIV (57—24)=954 м. 1052 ж.</p> <p>Въ т. ч. „инородческій“ (?) яз. №№ XXXV (4—4); XLIV (27—21)=31 м. 25 ж.</p> <p><sup>2)</sup> Въ т. ч. татарскій и телеутскій яз. №№ XXVIII (341—372)=341 м. 372 ж.</p>	<p align="center"><b>Коренные тюрки.</b></p> <p>Абаканское вѣд. (Мин. окр.) № XLIV (7—2)=7 м. 2 ж.</p> <p>Абйнская ин. вол.: въ гор. (2—3); №№ I (115—121); V (2—1); XIV (1—1); XXIII (14—12); XXXVII (4—10); XLI (2—1); XLIII (2—1); XLIV (3—1)=145 м. 153 ж.</p> <p>Аскизская ин. упр. №№ II (1008—1142); XIX (4—1); XXV (1—2); XLIV (105—56)=1118 м. 1202 ж. <sup>1)</sup></p> <p>Ашкнитымская (I и II пол.) ин. вол. №№ III (234—2); XV (1—3); XXVII (7—7); XXVIII (147—160); XXIX (2—2); XXXIV (3—2); XXXVI (8—16); XLI (—402 м. 423 ж.</p> <p>Баянская ин. упр. №№ IV (492—532); XXVIII (9—1); XXXIII (—2); XXXIV (1—2); XXXV (3—1); XXXVI (26—2); XLIII (4—3); XLIV (2—2)=537 м. 576 ж.</p> <p>Богараковая ин. вол.: въ гор. (3—1) №№ I (17—8); V (2—1); VII (51—50); XXIII (2—3); XXIV (22—1); XXVIII (4—3); XXXVII (5—4)=357 м. 371 ж.</p> <p>Быстрянская ин. упр. (Бйск. окр.) №№ XVII (1—1); XLII (3—2); XLIV (7—5)=11 м. 7 ж.</p> <p>Едѣва ин. вол. №№ V (5—4); VI (8—5); XXIII (6—1); XXIV (15—13)=34 м. 25 ж.</p> <p>Казанова ин. вол.: въ гор. (1—7); №№ I (14—11); V (—118); VII (415—401); XXIII (5—3); XXIV (18—1); XXIX (11—11); XXXV (8—9); XXXVII (4—4); XLIV (3—)=618 м. 578 ж.</p> <p>Камларская ин. упр.: въ гор. (—2); №№ VIII (55—1); XIV (3—2); XVII (3—1); XXXII (17—17); XXIII (41—48); XXXVI (3—3); XL (66—82)=188 м. 219 ж.</p> <p>Больше-Каргачинская ин. упр. (Томск. окр.) №№ XII (2—2); XL (2—2)=4 м. 4 ж.</p> <p>Ближне-Каргинская ин. вол. №№ I (11—6); IX (—1); XXIV (25—21)=43 м. 33 ж.</p> <p>Дальне-Каргинская ин. вол. №№ I (4—3); V (10—1); VII (5—3); X (411—426); XIV (2—1); XXIII (25—1); XXIV (17—14)=474 м. 476 ж.</p> <p>Кивинская ин. вол. №№ XI (183—182); XLIV (4—1)=187 м. 185 ж.</p> <p>Кизыльская ин. вол. №№ V (1—); VII (2—3); XXII (117); XXIII (7—8)=163 м. 128 ж.</p> <p>Кирецкая ин. вол. №№ III (16—9); XII (6—50); XV (4—1); XXVII (1—1); XXVIII (5—5); XXXI (10—14); XLII (5—9); XLIII (8—8)=118 м. 100 ж.</p> <p><sup>1)</sup> Распредѣленіе по родамъ—см. стр. 290.</p>

## 6. Distr. de Kousnetz k.

275

Répartition de la population indigène d'après sa langue et son domicile.

Языкъ. Langue.	Волости и управы. Volostes et oupraves.
1	2
<p>3—483); XXIV (339—288); XV (462—413); XXVIII (87—92); XXIX (60—56); XXXVII (—63); XLIV (9—13) = 118 м. 5919 ж.</p> <p>о говорящихъ на тюркскихъ языкахъ = 9014 м. 41 ж.</p> <p>бий яз.: въ гор. (29—37); II (7—10); III (267—260); IV (560—585); VII (—2); VIII (—64); XII (3—3); XIV (—1); XV (34—49); XVI (93—105); XVII (35—32); XXI (313—313); XXVI (37—40); XXVII (—17); XXVIII (906—964); XXIX (133—126); XXXI (—81); XXXII (180—201); XXXIII (62—81); XXXIV (—113); XXXV (22—22); XXXVI (118—111); XXXVII (—38); XXXVIII (65—58); XXXIX (13—18); XL (533—533); XLI (14—7); XLII (190—190); XLIII (31—35); XLIV (—75) = 4058 м. 4248 ж.</p> <p><b>Сойоты.</b></p> <p>кое нар. = 1 м. 1 ж.</p> <p><b>Киргизы.</b></p> <p>ский яз. = 15 м. 15 ж.</p>	<p>Бийская ин. вол. №№ XII (103—89); XXV (8—7) = 111 м. 96 ж.</p> <p>Бокшинская ин. вол. №№ XLI (1—1); XLIV (2—) = 3 м. 1 ж.</p> <p>Кондомо-Барсаятская ин. вол.: въ гор. (3—6); №№ I (30—32); III (4—5); V (2—2); XIV (419—402); XV (17—17); XVI (4—2); XVII (2—2); XX (3—2); XXIV (30—23); XXVII (3—2); XXVIII (6—1); XXIX (4—4); XXXVII (14—25); XLIII (9—12); XLIV (13—6) = 563 м. 543 ж.</p> <p>Кондомо-Бежбоякова ин. вол.: въ гор. (1—2); №№ I (18—15); II (2—3); III (34—27); IV (16—17); XIV (35—28); XV (288—294); XVII (6—2); XIX (4—4); XXIII (9—12); XXVI (17—17); XXVII (6—2); XXVIII (9—11); XXIX (16—12); XXXIII (2—1); XXXV (4—4); XXXVII (5—4); XXXVIII (7—12); XLI (9—7); XLII (1—); XLIII (13—14); XLIV (12—10) = 514 м. 498 ж.</p> <p>Кондомо-Елейская ин. вол. №№ XII (3—3); XVI (266—244); XVII (81—70); XIX (17—21); XXVI (2—4); XXVII (11—8); XLI (3—6); XLII (1—1); XLIV (4—2) = 388 м. 359 ж.</p> <p>Кондомо-Итеберская ин. вол.: въ гор. (2—1); №№ III (7—5); XV (11—10); XVI (25—29); XVII (285—285); XIX (1—3); XXVII (46—37); XXVIII (19—17); XXXVII (12—12); XLI (2—1); XLII (58—55); XLIV (11—8) = 479 м. 463 ж.</p> <p>Кондомо-Итеберско-Шарагашева (Шерогашева) ин. вол. №№ XIV (14—11); XVIII (99—120); XIX (3—1); XXVI (30—31) = 146 м. 163 ж.</p> <p>Кондомо-Карачерская ин. вол. №№ XIV (14—17); XV (7—7); XVI (38—33); XVII (5—4); XVIII (3—); XIX (462—506); XXV (17—20); XLII (4—5); XLIV (3—2) = 553 м. 594 ж.</p> <p>Кондомо-Шелкальская ин. вол. №№ XIV (9—7); XV (3—1); XVI (7—9); XX (402—422); XXV (3—3) = 424 м. 442 ж.</p> <p>Кузенская ин. вол. (Бийск. окр.) № XX (8—9) = 8 м. 9 ж.</p> <p>Верхне-Кумандинская ин. вол. (Бийск. окр.) № XVII (8—7) = 8 м. 7 ж.</p> <p>Нижне-Кумандинская ин. вол. (Бийск. окр.) №№ III (2—6); XVI (35—31); XVII (53—37); XXVII (7—10); XLII (10—7); XLIV (1—) = 108 м. 91 ж.</p> <p>Кумынская ин. упр. (I пол.) №№ XXI (157—165); XXXI (5—9); XXXIV (1—); XXXVI (58—53); XXXVIII (—1); XXXIX (—3); XL (135—134); XLIII (10—16); XLIV (2—) = 368 м. 381 ж.</p>

## 6. Кузнецкій округъ.

Б.а. Распредѣленіе инородцевъ по языку и по мѣсту приписки (Прод.)  
 B.a. Répartition de la population indigène d'après sa langue et son domicile (Su

Языкѣ. Langue.	Волости и управы. Volostes et oupravés.
1	2
	<p>Мрасско-Бежбоякова ин. вол. №№ XVII (2-6); XXI (455-394); XXIV (10-7); XXVII (3-); XLIII (2-1) = 472 м. 408 ж.</p> <p>Мрасско-Елейская ин. вол.: въ гор. (2-); №№ I (2<sup>2</sup>-38); (5-3); VII (7-10); X (84-76); XIV (2-); XXIII (30-3); XXIV (201-176); XXVIII (10-5); XXXVII (16-1); XLIV (1-)=386 м. 359 ж.</p> <p>Мрасско-Изушерская ин. вол. №№ V (2-2); XIV (10-); XIX (27-34); XXV (432-380)=471 м. 421 ж.</p> <p>Обско-Тутальская ин.упр.(Том. окр.): въ гор.(5-3)=5 м. 3 ж.</p> <p>Сарасинская ин. упр. (Бійск. окр.) № XLIV (4-5)=4 м. 5 ж.</p> <p>Тагабская (I и II пол.) ин. вол.: въ гор. (1-); №№ I (24-17); II (5-5); XIV (1-4); XV (14-14); X (36-50); XVII (43-32); XXVI (33-29); XXVII (16-); XXVIII (22-29); XXXVII (1-); XLI (5-5); XLII (75-79); XLIII (3-2); XLIV (11-5)=434 м. 451 ж.</p> <p>Телеутская ин. упр.: въ гор. (1-4); №№ I (22-15); (5-11); IV (60-47); XIV (7-4); XV (5-7); XXIV (2-); XXV (-1); XXVIII (1710-1795); XXIX (18-14); XXX (61-75); XXXIV (4-2); XXXV (13-15); XXXVI (2-); XXXVII (20-25); XXXVIII (31-19); XXXIX (1-); XL (13-17); XLII (8-10); XLIII (2-4); XLIV (7-3)=2021 м. 2098 ж.</p> <p>Тогульская (I и II пол.) ин. вол. №№ III (29-35); (7-3); XIV (-1); XV (5-7); XVI (18-17); XVII (4-); XIX (1-4); XXVI (-1); XXVII (26-21); XXVIII (4-); XXIX (163-164); XXXV (4-5); XLI (9-3); XLII (5-); XLIII (6-5)=299 м. 293 ж.</p> <p>Шуйская ин. упр.: въ гор. (1-1); №№ XXI (152-); XXXI (67-72); XXXIV (1-1); XXXVI (20-13); (137-161); XLIII (9-9)=387 м. 416 ж.</p> <p>Ячинская ин. упр. №№ XXI (4-3); XXXII (164-); XXXIV (48-62); XXXVI (7-8); XL (190-21) = 413 м. 473 ж.</p> <p>Прочія и неуказанн. ин.вол.и упр.: въ гор.(9-8); №№ III (-); IV (-1); XIV (3-4); XV (-2); XIX (1-); XXIV (1-); XXV (1-); XXVIII (7-6); XXXIII (-2); XX (3-); XXXVI (2-1); XXXVII (8-11); XXXVIII (1-); XXXIX (1-2); XL (3-4); XLI (6-2); XLIV (55-101) м. 93 ж.</p>

В. Селенія (кочевья и зимовья) инородцевъ.

C. Répartition de la population indigène par lieux habités.

№	Волости и населенные пункты и мѣстоположеніе послѣднихъ. Volostes et lieux habités et leur situation.	Число хозяйствъ. Nombre de ménages.	Наличное население. Population de fait.		Русскіе. Russes.		Коренн. турки (инородцы). Tribus turques (indigènes).		Прочіе. Autres.	
			м. h.	ж. f.	м. h.	ж. f.	м. h.	ж. f.	м. h.	ж. f.
1	2	3	4	5	6	7	8	9	10	11
<b>I Абинская ин. вол.</b>										
1	Абинскій ул. (на л. бер. Томи) . . . . .	54+2 х.	115	135	2	3	113	132	—	—
2	Абашевскій ул. (при р. Томи) . . . . .	54+1 „	147	119	1	2	146	117	—	—
3	Курьинскій ул. (см. № XXIII. 2) . . . . .	— „	—	—	—	—	—	—	—	—
	<b>Итого . . . . .</b>	<b>108+3 „</b>	<b>262</b>	<b>254</b>	<b>3</b>	<b>5</b>	<b>259</b>	<b>249</b>	<b>—</b>	<b>—</b>
<b>II Аскизская ин. упр. 1).</b>										
1	Анжуй, ул. . . . .	46 „	126	139	5	2	121	137	—	—
2	Кичигъ Боръ, ул. . . . .	16 „	44	67	—	—	44	67	—	—
3	Улугъ Боръ, ул. . . . .	8 „	27	22	—	—	27	22	—	—
4	Кызыльсугъ, ул. . . . .	31 „	82	71	—	—	82	71	—	—
5	Матуръ, ул. (при рч. Матуръ) . . . . .	44 „	108	127	19	19	89	108	—	—
6	Сирскій ул. (при рч. Таштыпъ) . . . . .	148+2 „	322	387	4	6	318	381	—	—
7	Большая Сея ул. (при рч. Сеѣ) . . . . .	71 „	170	197	3	7	167	190	—	—
8	Малая Сея, ул. ( „ „ „ ) . . . . .	39 „	108	105	—	—	108	105	—	—
9	Чупчулинскій ул. . . . .	24 „	52	51	—	—	52	51	—	—
0	Шорлары, ул. . . . .	3 „	2	13	—	—	2	13	—	—
	<b>Итого . . . . .</b>	<b>430+2 „</b>	<b>1041</b>	<b>1179</b>	<b>31</b>	<b>34</b>	<b>1010</b>	<b>1145</b>	<b>—</b>	<b>—</b>
<b>III Ашкиштымская ин. вол. (II пол.) 2)</b>										
1	Каменскій (Болохча) ул. (при рч. Каменкѣ) . . . . .	45+1 „	137	137	27	24	110	113	—	—
2	Тарабинскій ул. (при рч. Тарабѣ) . . . . .	86+2 „	247	248	2	3	24	245	—	—
	<b>Итого . . . . .</b>	<b>131+3 „</b>	<b>384</b>	<b>385</b>	<b>29</b>	<b>27</b>	<b>355</b>	<b>358</b>	<b>—</b>	<b>—</b>
<b>IV Баянская ин. упр. 3)</b>										
1	Аило-Атынаковскій улусъ (при рч. Мунгатѣ) . . . . .	81 „	187	225	64	67	123	158	—	—
2	Ажендаровскій улусъ (на л. бер. р. Томи) . . . . .	47 „	134	140	28	39	106	101	—	—
3	Сосновскій улусъ (на пр. бер. р. Томи) . . . . .	28 „	78	69	37	33	41	36	—	—
4	Инскія-Вершины, улусъ (на рч. Инѣ) . . . . .	53+1 „	128	138	7	16	121	122	—	—
5	Каралдинскій (I и II пол.) улусъ (на рч. Каралдѣ, прит. Ияи) . . . . .	69+1 „	177	182	—	2	177	180	—	—
	<b>Итого . . . . .</b>	<b>278+2 „</b>	<b>704</b>	<b>754</b>	<b>136</b>	<b>157</b>	<b>568</b>	<b>597</b>	<b>—</b>	<b>—</b>

Сверхъ того см. насел. пункты №№ XLIV. 2, 4, 7, 8, 9, 15.

Сверхъ того см. селенія №№ XXVII. 4; XXVIII. 5, 10, 11, селенія волости № XXXVI и комъ окр. № XI. 3.

Сверхъ того см. селенія Мунгатскэй вол. (№ XXXVIII).

## 6. Кузнецкій округъ.

В. Селенія (кочевья и зимовья) инородцевъ (Прод.).

№	Волости и населенные пункты и мѣстоположеніе послѣднихъ. Volostes et lieux habités et leur situation.	Число хозяйствъ. Nombre de ménages.	Наличное населеніе. Population de fait.		Русскіе. Russes.		Корени, тюрки (инородцы). Tribus turques (indigènes).		Прочіе. Autres.	
			м.	ж.	м.	ж.	м.	ж.	м.	ж.
			h.	f.	h.	f.	h.	f.	h.	f.
V	<b>Богараковая ин. вол. <sup>1)</sup></b>									
1	Тетензинскій ул. (при рч. Тетензѣ) . . .	15 хоз.	38	35	—	—	38	35	—	—
2	Мысковскій ул. (при рч. Кійзакѣ) . . .	42+2 "	102	127	—	—	102	127	—	—
3	Косой-Порогъ, ул. (при р. Томи) . . .	34 "	121	91	2	—	119	91	—	—
4	Усть-Мрассъ, ул. (при р. Мрассѣ) . . .	60 "	159	180	1	—	158	180	—	—
	<b>Итого . . . . .</b>	<b>151+2 "</b>	<b>420</b>	<b>433</b>	<b>3</b>	<b>—</b>	<b>417</b>	<b>433</b>	<b>—</b>	<b>—</b>
VI	<b>Едѣва ин. вол. <sup>2)</sup></b>									
1	Новый ул. (при р. Томи—см. VII. 1)	2 "	8	5	—	—	8	5	—	—
VII	<b>Казанова ин. вол. <sup>3)</sup></b>									
1	Новый ул. (при р. Томи) . . . . .	19 "	64	63	—	—	64	63	—	—
2	Сыркашинскій ул. (при р. Томи) . . .	48 "	145	138	1	1	144	137	—	—
3	Нурьинскій ул. (при р. Томи) . . . . .	20 "	57	50	—	—	57	50	—	—
4	Чульджанскій ул. (при р. Томи) . . .	32 "	87	80	—	—	87	80	—	—
5	Подкамешекъ, ул. . . . .	4 "	13	10	—	—	13	10	—	—
6	Балбынь, ул. (при р. Томи) . . . . .	38 "	103	107	1	2	101	105	1	—
7	Бородинскій ул. (при рч. Бородиной) .	8 "	14	22	—	—	14	22	—	—
	<b>Итого . . . . .</b>	<b>169 "</b>	<b>483</b>	<b>470</b>	<b>2</b>	<b>3</b>	<b>480</b>	<b>467</b>	<b>1</b>	<b>—</b>
VIII	<b>Камларская ин. упр. <sup>4)</sup></b>									
1	Глубочинскій ул. (при рч. Стрѣльной)	24+1 "	64	67	9	3	55	64	—	—
IX	<b>Ближне-Каргинская ин. вол. <sup>5)</sup></b>									
1	Усть-Танчульскій ул. . . . .	3 "	8	6	1	—	7	6	—	—
X	<b>Дальне-Каргинская ин. вол. <sup>6)</sup></b>									
1	Усть-Азасъ (Карга), ул. (при р. Мрассѣ) . . . . .	45 "	136	141	12	4	124	137	—	—
2	Тазыголъ, ул. (при р. Мрассѣ) . . .	15 "	47	42	—	—	47	42	—	—
4	Сага, ул. (при р. Мрассѣ) . . . . .	17 "	50	44	—	—	50	44	—	—
3	Ань, ул. (при рч. М. Суетѣ) . . . . .	16 "	48	46	—	—	48	46	—	—
5	Анайскій ул. (при р. Мрассѣ) . . . . .	6 "	15	17	—	—	15	17	—	—
6	Нандрыкъ, ул. (при р. Мрассѣ) . . .	9 "	22	20	—	—	22	20	—	—
7	Сасъ, ул. (при рч. Кызасѣ) . . . . .	9 "	25	26	—	—	25	26	—	—
8	Кендырли-голъ, ул. . . . .	12 "	34	38	—	—	34	38	—	—

1) Сверхъ того см. селенія №№ I. 2; VII. 1, 2, 3, 6, 7; XXIV. 1.

2) Сверхъ того см. селенія № XXIV. 4.

3) Сверхъ того см. селенія №№ I. 2; V. 1, 2, 3, 4; XXIV. 2; XXIX. 1.

4) Сверхъ того см. селеніе № XXXII. 4 и селенія волостей XXXIV и XL.

5) Сверхъ того см. селенія №№ 1. 2; XXIV. 1, 4.

6) Сверхъ того см. селенія №№ V. 4; XXIII. 1; XXIV. 1.

## C. Répartition de la population indigène par lieux habités (Suite).

№	Волости и населенные пункты и мѣстоположеніе послѣднихъ. Volostes et lieux habités et leur situation.	Число хозяйствъ. Nombre de ménages.	Наличное население Population de fait.		Русскіе. Russes.		Коренн. турки (инородцы). Tribus turques (indigènes).		Прочіе Autres.		
			м. h.	ж. f.	м. h.	ж. f.	м. h.	ж. f.	м. h.	ж. f.	
			4	5	6	7	8	9	10	11	
1	Парушинскій ул. (при р. Мрассѣ) . . . . .	20	хоз.	52	49	—	—	52	49	—	—
2	Кезекъ, ул. (при рч. Кезекѣ) . . . . .	14	"	35	37	—	—	35	37	—	—
3	Учасъ, ул. (при рч. Артакѣ) . . . . .	16	"	43	46	—	—	43	46	—	—
	Итого . . . . .	179	"	507	506	12	4	495	502	—	—
XI	Кивинская ин. вол. <sup>1)</sup>										
1	Кабарзинскій ул. (при рч. Кабарзѣ) . . . . .	9	"	31	27	—	—	31	27	—	—
2	Сарсотъ, ул. (при рч. Кабарзѣ) . . . . .	15	"	51	45	—	—	51	45	—	—
3	Таяскій ул. (при рч. Таясѣ) . . . . .	18	"	48	45	—	—	48	45	—	—
4	Тлачакъ, ул. (при рч. Апчулѣ) . . . . .	22	"	53	65	—	—	53	65	—	—
	Итого . . . . .	64	"	183	182	—	—	183	182	—	—
XII	Кирецкая ин. вол. <sup>2)</sup>										
1	Осиновскій ул. (при рч. Камивкѣ) . . . . .	8	"	18	15	—	—	18	15	—	—
2	Верхъ-Кинерковскій ул. (при рч. Кинеркѣ) . . . . .	26	"	65	46	—	—	65	46	—	—
	Итого . . . . .	34	"	83	61	—	—	83	61	—	—
XIII	Кійская ин. вол. <sup>3)</sup>										
1	Кійзасскій ул. (при рч. Кійзасѣ) . . . . .	31	"	103	89	—	—	103	89	—	—
XIV	Кондомо-Барсеіятская ин. вол. <sup>4)</sup>										
1	Нижне-Кинерки, ул. (при рч. Кинеркѣ) . . . . .	43	"	104	112	—	—	104	112	—	—
2	Осиновское сел. (при рч. Кондолепѣ) . . . . .	82	+1	207	208	10	9	197	199	—	—
3	Шуракъ, ул. (при рч. Шуракѣ) . . . . .	7	"	17	20	2	3	15	17	—	—
4	Бенжерепскій ул. (при рч. Бенжерепѣ) . . . . .	3	"	9	9	—	—	9	9	—	—
5	Подкорчіятскій ул. (на л. бер. р. Кондомы) . . . . .	10	"	31	30	—	—	31	30	—	—
6	Усть-Колтанскій ул. (на пр. бер. р. Кондомы) . . . . .	8	"	22	18	—	—	22	18	—	—
7	Черный Колтанъ, ул. (при рч. Черн. Колтанѣ) . . . . .	11	"	32	16	—	—	32	16	—	—
8	Апонасъ ул. (при р. Чумышѣ) . . . . .	4	"	11	13	1	4	10	9	—	—
9	Часовни озскій ул. (при рч. Учулѣ) . . . . .	36	"	101	80	—	—	101	80	—	—
	Итого . . . . .	204	+1	534	506	12	16	521	490	—	—

<sup>1)</sup> Сверхъ того см. селенія №№ II. 6, 7, 8.

<sup>2)</sup> Сверхъ того см. селенія №№ III. 1; XXVIII. 15; XXIX. 1; XLIII. 5 и волость № XLII.

<sup>3)</sup> Сверхъ того см. селенія инор. управы подъ № II.

<sup>4)</sup> Сверхъ того см. селенія №№ I. 1 и 2; XV. 5; XXIV. 1 и 2; XLIII. 5 и волость № XXXVII.



В. Селенія (кочевья и зимовья) инородцевъ (Прод.).

№	Волости и населенные пункты и мѣстоположеніе послѣднихъ. Volostes et lieux habités et leur situation.	Число хозяйствъ. Nombre de ménages.	Наличное население. Population de fait.		Русскіе. Russes.		Коренн. тюрки (инородцы). Tribus turques (indigènes).		Прочіе. Autres.
			м.	ж.	м.	ж.	м.	ж.	
			h.	f.	h.	f.	h.	f.	
1	2	3	4	5	6	7	8	9	10
XV	<b>Кондомо-Бежбоякова ин. вол. 1).</b>								
1	Тайлепскій ул. (при рч. Тайлепѣ) . . . . .	31 хоз.	81	80	—	—	81	80	—
2	Туштулепскій ул. (при рч. Вагиной) . . . . .	26 "	64	64	—	—	64	64	—
3	Шуштепскій ул. (при рч. Шуштепѣ) . . . . .	7 "	21	17	—	—	21	17	—
4	Абрамовъ выс. (на пр. бер. р. Кондомы) . . . . .	5 "	10	11	—	—	10	11	—
5	Подкотунскій ул. (при р. Кондомѣ) . . . . .	19 "	50	43	—	—	50	43	—
6	Кузедѣвское село (на лѣв. бер. р. Кондомы) . . . . .	49 "	113	124	35	33	78	90	—
7	Куюкъ ул. (при р. Чумышѣ) . . . . .	7 "	25	33	—	—	25	33	—
8	Верхъ-Каптельскій ул. (при рч. Каптелькѣ) . . . . .	10 "	27	22	7	5	20	17	—
9	Запмки на землѣ Каб. Его Велич. . . . .	4 "	7	10	1	2	6	8	—
	<b>Итого . . . . .</b>	<b>158 "</b>	<b>398</b>	<b>404</b>	<b>43</b>	<b>40</b>	<b>355</b>	<b>363</b>	<b>—</b>
XVI	<b>Кондомо-Елейская ин. вол. 2).</b>								
1	Шатабальскій ул. (при рч. Урупѣ) . . . . .	19 "	61	62	—	—	61	62	—
2	Березовскій ул. (при рч. Б. Караганѣ) . . . . .	40 "	106	119	13	14	93	105	—
3	Сузинскій ул. (при рч. Сузѣ) . . . . .	3 "	10	11	—	—	10	11	—
4	Удружскій ул. (при рч. Удружѣ) . . . . .	3 "	11	7	—	—	11	7	—
5	Антропскій ул. (при рч. Антропѣ) . . . . .	4 "	13	8	3	2	10	6	—
6	Верхъ-Антропскій (при рч. В. Антропѣ) . . . . .	8 "	32	23	—	—	32	23	—
7	Коявальскій I ул. (при рч. Коявалѣ) . . . . .	5 "	12	12	3	3	9	9	—
8	Коявальскій II ул. (при рч. Коявалѣ) . . . . .	5 "	15	17	—	—	15	17	—
9	Комаговскій (Подзерокъ) ул. (при рч. Чамондѣ) . . . . .	3 "	9	8	3	3	6	5	—
10	Алтыгольскій I ул. (при рч. Алтыголѣ) . . . . .	8 "	26	20	9	11	17	9	—
11	Чичунный (Алтыголѣ), ул. (при рч. Алтыголѣ) . . . . .	6 "	18	17	6	6	12	11	—
12	Коендашенскій ул. (при рч. Антропѣ) . . . . .	14 "	44	35	—	—	44	35	—
13	Усть-Менчерепскій ул. (при рч. Менчерепѣ) . . . . .	1 "	5	4	—	—	5	4	—
14	Полтыгольскій ул. (при кл. Полтыголѣ) . . . . .	5 "	14	13	—	—	14	13	—
15	Качегайскій ул. (при рч. Качегаѣ) . . . . .	12 "	34	39	—	—	34	39	—
16	Карагольскій ул. (при рч. Караголѣ) . . . . .	6 "	14	17	—	—	14	17	—
17	Сатыголѣ ул. . . . .	10 "	23	24	—	—	23	24	—
18	Мунжинскій ул. (при рч. Мунжѣ) . . . . .	8 "	19	18	—	—	19	18	—
	<b>Итого . . . . .</b>	<b>160 "</b>	<b>466</b>	<b>454</b>	<b>37</b>	<b>39</b>	<b>429</b>	<b>415</b>	<b>—</b>
XVII	<b>Кондомо-Итеберская ин. вол. 3).</b>								
1	Шумихинскій ул. (при р-р. Урупѣ и Шумихѣ) . . . . .	19 "	59	40	—	—	59	40	—

1) Сверхъ того см. селенія подь №№ I. 1 и 2; III. 1; IV. 4 и 5; XXIII. 1; XXVI. 1 и 2; XLIII. 5; XLIV. 18 и волости №№ XXXVIII и XLI.

2) Сверхъ того см. селенія подь №№ XVII. 1, 2, 5 и 7; XIX. 4; XXVII. 1 и въ Б. окр. №№ VII. 2 и 10.

3) Сверхъ того селенія подь №№ XV. 5; XVI. 14 и 15; XXVI. 1; XXVII. 1 и 4; XX и волости XXXVII и XLII, а также селенія Бійскаго окр. подь №№ II. 6; VII. 2, 3 и 4, 9, 13, 14, 15; X. 1.

## C. Répartition de la population indigène par lieux habités (Suite).

Волости и населенные пункты и мѣстоположеніе послѣднихъ.  Volostes et lieux habités et leur situation.	Число хозяйствъ. Nombre de ménage- ges.	Наличное населеніе. Population de fait.		Русскіе. Russes.		Коренн. турки (инородцы). Tribus turques (indigènes).		Прочіе. Autres.	
		м. h.	ж. f.	м. h.	ж. f.	м. h.	ж. f.	м. h.	ж. f.
		2	3	4	5	6	7	8	9
Излапскій ул. (при рч. Излапѣ) . . .	30+1 х.	73	67	—	—	73	67	—	—
Половинка, ул. (при рч. Урупѣ) . . .	37+1 "	116	127	20	34	95	93	1	—
Сатуга, ул. (при рч. Урупѣ) . . . . .	23 "	53	58	5	10	48	48	—	—
Нурлуганскій ул. (при рч. Сузѣ) . . . .	20 "	51	46	14	9	37	37	—	—
Усть-Антропскій ул. (при рч. Урупѣ)	3 "	7	10	—	2	7	8	—	—
Тостоковскій ул. (при рч. Кубіѣ) . . .	56 "	168	155	—	—	168	155	—	—
<b>Итого . . . . .</b>	<b>188+2 "</b>	<b>527</b>	<b>503</b>	<b>39</b>	<b>55</b>	<b>487</b>	<b>448</b>	<b>1</b>	<b>—</b>
<b>III Кондомо-Итеберско-Шара- гашева (Шерогашева) ин. вол. 1).</b>									
Козункольскій ул. (на л. бер. р. Кон- домы) . . . . .	7 "	14	12	—	—	14	12	—	—
Сухариновскій ул. (при рч. Барзасѣ) .	3+1 "	12	6	—	—	12	6	—	—
Учулинскій ул. (при рч. Учудѣ) . . . .	2 "	3	7	—	—	3	7	—	—
Терсинскій ул. (при рч. Терсѣ) . . . .	2 "	6	7	—	—	6	7	—	—
Тарлашскій ул. (при р. Тарлашѣ) . . .	1 "	4	5	—	—	4	5	—	—
Нижне-Коларскій ул. (при рч. Базанѣ)	7 "	15	18	—	—	15	18	—	—
Верхне-Коларскій ул. (при рч. Мондо- башѣ) . . . . .	8 "	21	28	—	—	21	28	—	—
Средне-Коларскій ул. (при рч. Мунзасѣ)	1 "	1	2	—	—	1	2	—	—
Алгаинскій ул. (при рч. Мунзасѣ, прит. рч. Амзаса) . . . . .	5 "	13	13	—	—	13	13	—	—
Нижне-Таинзинскій ул. (при рч. Н. Таинзѣ) . . . . .	3 "	6	9	—	—	6	9	—	—
Верхне-Таинзинскій ул. (при рч. В. Таинзѣ) . . . . .	5 "	12	10	—	—	12	10	—	—
Туга, ул. (при рч. Тугѣ) . . . . .	1 "	1	5	—	—	1	5	—	—
<b>Итого . . . . .</b>	<b>45+1 "</b>	<b>108</b>	<b>122</b>	<b>—</b>	<b>—</b>	<b>108</b>	<b>122</b>	<b>—</b>	<b>—</b>
<b>IX Кондомо-Карачерская ин. вол. 2).</b>									
Кондомскій ул. (при рч. Кондомѣ) . .	22 "	62	69	41	44	21	25	—	—
Поспалу, ул. (при рч. Поспалу) . . . .	9 "	23	21	2	4	21	17	—	—
Кендрѣблыхъ, ул. (при р. Кондомѣ) .	6 "	15	17	—	—	15	17	—	—
Усть-Мунжинскій ул. (при рч. Мунжѣ)	7 "	17	12	—	—	17	12	—	—
Торгочакъ, ул. . . . .	7 "	18	18	—	—	18	18	—	—
Нымзасъ, ул. (при кл. Нымзасѣ) . . .	14 "	40	39	—	—	40	39	—	—
Огина, ул. (при рч. Нымзасѣ) . . . .	7 "	14	19	—	—	14	19	—	—
Кылташъ ул. (при рч. Кылташѣ) . . .	3 "	7	7	—	—	7	7	—	—
Карасу, ул. (при рч. Карасу) . . . . .	4 "	11	10	—	—	11	10	—	—
Сухая Нурла ул. (при р. Кондомѣ) . .	2 "	7	4	—	—	7	4	—	—
Гановскій ул. (при рч. Гановой) . . .	12 "	27	34	—	—	27	34	—	—
Пурла, ул. (при рч. Пурлѣ) . . . . .	4 "	7	5	—	—	7	5	—	—

См. сверхъ того селеніе подъ № XIV. 5 и въ Бійскомъ окр. № X. 1.

Сверхъ того см. селенія подъ №№ II. 10; XIV. 2 и 7; XVI. 7, 8, 9 и 15; XXV. 12.

## 6. Кузнецкій округъ.

В. Селенія (кочевья и зимовья) инородцевъ (Прод.).

№	Волости и населенные пункты и мѣстоположеніе послѣднихъ. Volostes et lieux habités et leur situation.	Число хозяйствъ. Nombre de ménages.		Наличное население. Population de fait.		Русскіе. Russes.		Коренн. тюрки (инородцы). Tribus turques (indigènes).		Прочіе. Autres.
				м. h.	ж. f.	м. h.	ж. f.	м. h.	ж. f.	
1	2	3		4	5	6	7	8	9	10
13	Верхъ-Мунжинскій ул. (при рч. Мунжѣ)	5	х.	7	10	—	—	7	10	—
14	Соколъ, ул. (при кл. Соколѣ)	3	"	7	7	—	—	7	7	—
15	Альчиголъ, ул. (при кл. Алчиголѣ)	6	"	19	14	1	—	18	14	—
16	Бахиревъ ул. (при рч. Бахиревой)	7	"	13	20	—	—	13	20	—
17	Шалымъ, ул. (при рч. Шалымѣ)	11	+1	25	31	—	—	25	31	—
18	Тюльбесъ, ул. (при рч. Тюльбесѣ)	15	"	27	46	—	—	27	46	—
19	Александровскій ул. (при рч. Комнарѣ)	14	"	31	34	—	—	31	34	—
20	Кичи, ул. (при рч. Кичи)	9	"	24	20	—	—	24	20	—
21	Кара-Кичи, ул. (при рч. Кара-Кичи)	6	"	11	19	—	—	11	19	—
22	Кашкинъ ул. (при рч. Кашкѣ)	9	"	17	20	—	—	17	20	—
23	Торлашъ, ул. (при р. Кондомѣ)	2	"	6	7	—	—	6	7	—
24	Кебенчи, ул. (при р. Кондомѣ)	2	"	6	7	—	—	6	7	—
25	Тузасъ, ул. (при рч. Тузасѣ)	6	"	11	13	—	—	11	13	—
26	Амзасъ, ул. (при рч. Амзасѣ)	5	"	10	15	—	—	10	15	—
27	Верхне-Кондомскій ул. (при р. Кондомѣ)	5	"	11	10	—	—	11	10	—
28	Тійметъ, ул. (при рч. Тійметѣ)	5	"	14	10	—	—	14	10	—
29	Пазасъ, ул. (при рч. Пазасѣ)	10	"	31	30	—	—	31	30	—
30	Мало-Кондомскій ул. (при р. М. Кондомѣ)	5	"	16	16	—	—	16	16	—
31	Туалыхъ, ул. (при рч. Березовой)	8	"	14	16	—	—	14	16	—
32	Кузле, ул. (при кл. Кузлѣ)	8	"	16	23	—	—	16	23	—
	<b>Итого</b>	<b>238</b>	<b>+1</b>	<b>564</b>	<b>623</b>	<b>44</b>	<b>48</b>	<b>520</b>	<b>575</b>	<b>—</b>
XX	<b>Кондомо-Шелкальская ин. вол. 1).</b>									
1	Куремесъ, ул. (при кл. Куремесѣ)	7	"	16	17	—	—	16	17	—
2	Атла, ул. (при рч. Атлѣ)	6	"	15	16	—	—	15	16	—
3	Садринскій (Садра), ул. (при рч. Садрѣ)	4	"	12	18	—	—	12	18	—
4	Киргизанъ, ул. (при рч. Киргизанѣ)	10	"	28	36	—	—	28	36	—
5	Тура-Узень, ул. (при кл. Тура-узени)	5	"	14	11	—	—	14	11	—
6	Тякъ, ул. (при рч. Тякѣ)	5	"	8	12	—	—	8	12	—
7	Карачанъ, ул. (при рч. Карачанѣ)	8	"	26	21	—	—	26	21	—
8	Кубагачъ, ул. (при кл. Кубагачѣ)	2	"	5	5	—	—	5	5	—
9	Чибизекъ, ул. (при кл. Чибизекѣ)	2	"	10	10	—	—	10	10	—
10	Ашкичакъ, ул. (при р. Лебеди)	6	"	14	16	—	—	14	16	—
11	Базле, ул. (при рч. Базлѣ)	3	"	4	10	—	—	4	10	—
12	Калдыракъ, ул. (при рч. Калдыракѣ)	4	"	9	9	—	—	9	9	—
13	Ота, ул. (при рч. Отѣ)	4	"	10	12	—	—	10	12	—
14	Каба, ул. (при рч. Кабѣ)	8	"	29	23	—	—	29	23	—
15	Чіучекъ, ул. (при рч. Чіучекѣ)	4	"	14	9	—	—	14	9	—
16	Байголъ, ул. (при рч. Байголѣ)	10	"	26	31	—	—	26	31	—
17	Кытачакъ, ул. (при рч. Кытачакѣ)	5	"	12	16	—	—	12	16	—

1) Сверхъ того см. селенія подъ №№ XIV. 2 и XVI. 6 и въ Байскомъ окр. VII. 1

## C. Répartition de la population indigène par lieux habités (Suite).

Волости и населенные пункты и мѣстоположеніе послѣднихъ.  Volostes et lieux habités et leur situation.	Число хозяйствъ. Nombre de ménages.		Наличное населеніе. Population de fait.		Русскіе. Russes.		Корени турки (инородцы). Tribus turques (indigènes).		Прочіе. Autres.	
			м. h.	ж. f.	м. h.	ж. f.	м. h.	ж. f.	м. h.	ж. f.
Шокша, ул. (при рч. Шокшѣ) . . . . .	10	х.	34	37	—	—	34	37	—	—
Тогуну, ул. (при рч. Тогунѣ) . . . . .	11	"	30	33	—	—	30	33	—	—
Курмачъ, ул. (при рч. Курмачѣ) . . . . .	7	"	22	23	—	—	22	23	—	—
Клыкъ, ул. (при рч. Клыкѣ) . . . . .	19	"	59	59	—	—	59	59	—	—
Чуя, ул. (при верш. р. Чуи) . . . . .	4	"	17	9	1	—	16	9	—	—
<b>Итого . . . . .</b>	<b>144</b>	"	<b>414</b>	<b>433</b>	<b>1</b>	<b>—</b>	<b>413</b>	<b>433</b>	<b>—</b>	<b>—</b>
XI <b>Кумышская ин. упр. (I пол.) (и Шуйская ин. упр.)<sup>1)</sup></b>										
Корчуганскій ул. (при р. Инѣ) . . . . .	15	"	41	43	1	1	40	42	—	—
Колтыракскій (Устиновъ) ул. (при рч. Колтыракѣ) . . . . .	141+4	"	304	321	31	36	273	285	—	—
<b>Итого . . . . .</b>	<b>156+4</b>	"	<b>345</b>	<b>364</b>	<b>32</b>	<b>37</b>	<b>313</b>	<b>327</b>	<b>—</b>	<b>—</b>
II <b>Кизыльская ин. вол.<sup>2)</sup></b>										
Усть-Кабарзинскій ул. (при у. рч. Кабарзы) . . . . .	11	"	43	28	—	—	43	28	—	—
Нижне-Кызайскій ул. (при р. Мрассѣ)	9	"	31	32	—	—	31	32	—	—
Плугъ (Пызасъ), ул. (при рч. Пызасѣ)	10	"	26	21	—	—	26	21	—	—
Карчитъ, ул. (при р. Мрассѣ) . . . . .	14	"	53	36	—	—	53	36	—	—
<b>Итого . . . . .</b>	<b>44</b>	"	<b>153</b>	<b>117</b>	<b>—</b>	<b>—</b>	<b>153</b>	<b>117</b>	<b>—</b>	<b>—</b>
III <b>Мрасско-Бежбоякова ин. в.<sup>3)</sup></b>										
Краснояръ, ул. (при р. Мрассѣ) . . . . .	34+2	"	98	84	—	—	98	84	—	—
Курьинскій ул. (при р. Мрассѣ) . . . . .	19	"	62	56	—	—	62	56	—	—
Сибиргинскій ул. (при р. Мрассѣ) . . . . .	43	"	127	113	—	—	127	113	—	—
Казаскій ул. (при р. Мрассѣ) . . . . .	14	"	38	38	—	—	38	38	—	—
Чувашинскій ул. (при прот. р. Мрассы)	65	"	190	162	1	1	189	161	—	—
Пласскій ул. (при р. Мрассѣ) . . . . .	5	"	16	11	—	—	16	11	—	—
Камешковскій ул. (при р. Мрассѣ) . . . . .	10+1	"	23	20	—	—	23	20	—	—
<b>Итого . . . . .</b>	<b>190+3</b>	"	<b>554</b>	<b>484</b>	<b>1</b>	<b>1</b>	<b>553</b>	<b>483</b>	<b>—</b>	<b>—</b>
IV <b>Мрасско-Елейская ин. вол.<sup>4)</sup></b>										
Кольчезасъ, ул. (при р. Томи) . . . . .	32+1	"	94	76	—	—	94	76	—	—
Протошный ул. (при прот. р. Томи) . . . . .	30+1	"	75	62	3	4	72	58	—	—
Тарбаганъ, ул. (при р. Томи) . . . . .	8	"	23	15	—	—	23	15	—	—
Сосновая гора, ул. (при р. Мрассѣ)	23	"	69	62	—	—	69	62	—	—
Средне-Челейскій ул. (при р. Мрассѣ)	30	"	83	79	—	—	83	79	—	—
<b>Итого . . . . .</b>	<b>123+2</b>	"	<b>344</b>	<b>294</b>	<b>3</b>	<b>4</b>	<b>341</b>	<b>290</b>	<b>—</b>	<b>—</b>

верхъ того см. селенія подъ №№ XXXI. 1; XXXVI. 1; XL. 3—7; XLIII. 4.

верхъ того см. селеніе подъ № XXIII. 1.

верхъ того см. селеніе въ Бійскомъ окр. подъ № X. 1.

верхъ того см. селенія подъ №№ I. 2; VII. 3; X. 9—11; XXIII. 1 и 5 и селенія волости I.

## 6. Кузнецкій округъ.

В. Селенія (кочевья и зимовья) инородцевъ (Прод.).

№	Волости и населенные пункты и мѣстоположеніе послѣднихъ. Volostes et lieux habités et leur situation.	Число хозяйствъ. Nombre de ménages.		Наличное населеніе. Population de fait.		Русскіе. Russes.		Коренные турки (инородцы). Tribus turques (indigènes).		№
				м. h.	ж. f.	м. h.	ж. f.	м. h.	ж. f.	
1	2	3	4	5	6	7	8	9	10	11
XXV	<b>Мрасско-Изушерская ин. вол. <sup>1)</sup></b>									
1	Бѣлый Колтанъ, ул. . . . .	6	x	15	16	—	—	15	16	
2	Ныванташъ, ул. (при рч. Пызасъ, л. прит. Мрассы) . . . . .	36	"	114	94	—	—	114	94	
3	Куренъ, ул. (при рч. Курени) . . . . .	12	"	35	30	—	—	35	30	
4	Богзасъ, ул. (при рч. Богзасъ) . . . . .	10	"	20	19	—	—	20	19	
5	Колзакъ, ул. (при рч. Колзакъ) . . . . .	10	"	24	19	—	—	24	19	
6	Вершина Мрассы, ул. (при р. Мрассѣ) . . . . .	9	"	27	13	—	—	27	13	
7	Ныйзасъ, ул. (при рч. Кыйзасъ) . . . . .	9	"	26	19	—	—	26	19	
8	Чылыг-су, ул. (при рч. Чылыг-су) . . . . .	13	"	31	30	—	—	31	30	
9	Алзакъ, ул. (при впад. Алзака въ Пызасъ) . . . . .	7	"	23	19	—	—	23	19	
10	В. и Н. Кечинскій ул. (при р. Мрассѣ) . . . . .	13	"	26	27	—	—	26	27	
11	Нымзасъ, ул. (при рч. Нымзасъ) . . . . .	15	"	45	25	—	—	45	25	
12	Шорскій (Матурскій) ул. (при рч. Матурѣ) . . . . .	39	"	82	106	6	4	76	102	
	<b>Итого . . . . .</b>	<b>179</b>	<b>"</b>	<b>468</b>	<b>417</b>	<b>6</b>	<b>4</b>	<b>462</b>	<b>413</b>	
XXVI	<b>Тагабская ин. вол. (I пол.)</b>									
1	Мунай (Межекъ), ул. (при рч. Межекѣ) . . . . .	38	"	92	96	24	34	68	62	
2	Бахта, ул. (при рч. Бахтѣ) . . . . .	8	"	14	20	—	—	14	20	
3	Излапскій ул. (см. № XVII. 2) . . . . .	—	"	—	—	—	—	—	—	
4	Манарьевское с. (см. Війск. окр. № VII. 1) . . . . .	—	"	—	—	—	—	—	—	
	<b>Итого . . . . .</b>	<b>46</b>	<b>"</b>	<b>106</b>	<b>116</b>	<b>24</b>	<b>34</b>	<b>82</b>	<b>82</b>	
XXVII	<b>Тагабская ин. вол. (II пол) <sup>2)</sup></b>									
1	Бобровна, ул. (при р. р. Бобровкѣ и Урупѣ) . . . . .	163	"	143	149	1	17	141	132	
2	Шаландинскій ул. (при рч. Шаландайкѣ) . . . . .	10	"	27	35	—	—	27	35	
3	Унгурепскій ул. (при рч. Унгурепѣ) . . . . .	4	"	7	11	—	—	7	11	
4	Калашевскій ул. (при рч. Салтонѣ) . . . . .	33	"	95	90	—	—	95	90	
	<b>Итого . . . . .</b>	<b>210</b>	<b>"</b>	<b>272</b>	<b>285</b>	<b>1</b>	<b>17</b>	<b>270</b>	<b>268</b>	
XXVIII	<b>Телеутская ин. упр. (1, 2 и 3 части) и Ашкиштѣмская ин. упр. (I пол.) <sup>3)</sup></b>									
1	Средне-Телеутскій ул. (на пр. бер. р. Томи) . . . . .	46	"	118	116	7	5	110	111	
2	Таргаевскій ул. (при рч. Каргачатѣ) . . . . .	32+2	"	94	109	7	7	87	102	

1) Сверхъ того см. селенія подъ №№ XIV. 7 и XIX. 19.

2) Сверхъ того см. селенія подъ №№ III. 1; XII. 1; XV. 7 и 8; XVI. 1 и 2; XVII. XXVIII. 15 и селенія волости XLII, а также въ Війскомъ окр. №№ VII. 2 и X. 1 и 2.

3) Сверхъ того см. селенія подъ №№ I. 2; IV. 4; XIV. 1; XXIX. 1 и селенія XXXIII, XXXV, XXXVI, XXXVIII, XXXIX, XLI, XLII.

## C. Répartition de la population indigène par lieux habités (Suite).

Волости и населенные пункты и мѣстоположеніе послѣднихъ.  Volostes et lieux habités et leur situation.	Число хозяйствъ. Nombre de ménage- ses.	Наличное населеніе. Population de fait.		Русскіе. Russes.		Коренн. турки (инородцы). Tribus turques (indigènes).		Прочіе. Autres.		
		м. h.	ж. f.	м. h.	ж. f.	м. h.	ж. f.	м. h.	ж. f.	
		2	3	4	5	6	7	8	9	10
Мокроусовскій ул. (при р. Томи) . . .	59	x.	154	163	1	1	153	162	—	—
Ускатскій ул. (при рч. Ускатѣ) . . .	7	"	21	17	—	—	21	17	—	—
Сергѣева дер. (при рч. Ускатѣ) . . .	77+	1	199	215	10	13	189	202	—	—
Урскій ул. (при рч. Урѣ) . . . . .	41+	2	105	102	—	2	105	100	—	—
Больше-Бачатскій ул. (при рч. М. Ба- чатѣ) . . . . .	111+	3	276	288	1	2	275	286	—	—
Чертинскій ул. (при рч. М. Бачатѣ)	43+	1	95	101	—	—	95	101	—	—
Бабананова дер. (при рч. М. Бачатѣ)	61	"	144	149	—	3	144	146	—	—
Челухоевское сел. (при рч. Б. Бачатѣ)	89+	5	249	232	3	8	246	224	—	—
Бѣнова дер. (при рч. Б. Бачатѣ) . .	48	"	124	127	—	1	124	126	—	—
Семенушкина дер. (на пр. бер. р. Б. Бачата) . . . . .	46+	2	116	131	7	5	109	126	—	—
Шандинскій ул. (при рч. Б. Бачатѣ)	51	"	116	134	—	—	116	134	—	—
Кутоновскій ул. (Кутанова дер.) (при рч. Ускатѣ) . . . . .	44	"	104	114	6	5	98	109	—	—
Усть-Каптельскій ул. (при рч. Кап- телькѣ) . . . . .	46	"	89	110	9	9	80	101	—	—
<b>Итого . . . . .</b>	<b>801+</b>	<b>16</b>	<b>2004</b>	<b>2108</b>	<b>51</b>	<b>61</b>	<b>1952</b>	<b>2047</b>	<b>11)</b>	<b>—</b>
<b>IX Тогульская ин. вол. (I пол.).</b>										
Керлегежскій I и II ул. (при р.р. Кер- легежѣ и Чумышѣ) . . . . .	62	"	170	171	8	8	162	163	—	—
Калачевскій ул. (при рч. Шарагѣ) . .	22	"	60	56	—	—	60	56	—	—
<b>Итого . . . . .</b>	<b>84</b>	<b>"</b>	<b>230</b>	<b>227</b>	<b>8</b>	<b>8</b>	<b>222</b>	<b>219</b>	<b>—</b>	<b>—</b>
<b>XX Тогульская ин. вол. (II пол.) 2).</b>	—	"	—	—	—	—	—	—	—	—
<b>XI Шуйская ин. упр. 3).</b>										
Малосурновскій ул. (Голопунова д.) (при рч. Изылѣ) . . . . .	31+	1	73	83	1	2	72	81	—	—
<b>XX Ячинская ин. упр. 4).</b>										
Бородинскій ул. (Елькаева д.) (при р. Томи) . . . . .	14	"	45	38	2	2	43	36	—	—
Мозжухинскій ул. (при р. Томи) . . .	27	"	58	70	11	8	46	62	1	—
Промышленскій (Силинѣ) ул. (при р. Томи) . . . . .	28	"	68	77	21	22	47	55	—	—
Стрѣлинскій ул. (при рч. Стрѣльной) .	23	"	63	63	18	15	45	48	—	—
<b>Итого . . . . .</b>	<b>92</b>	<b>"</b>	<b>234</b>	<b>248</b>	<b>52</b>	<b>47</b>	<b>181</b>	<b>201</b>	<b>1</b>	<b>—</b>

Полякѣ.

См. селенія подѣ №№ III. 1 и 2; XVI. 2; XXVII. 4 и волости XII; XIII; XLIV (гл. ево-Александр. приискѣ), кромѣ того въ Бійскомъ окр.: VII. 1 и 2; X. 1 и 2.

Кромѣ того см. селенія подѣ №№ XXI. 1 и 2; XL. 4 и 5 и волости XLIII (гл. обр. выс. ); кр. т. въ Томскомъ окр. вол. № LI.

Кромѣ того см. селенія подѣ №№ XXXIV. 2 (и другія); XL. 1, 2 и 3.

## 6. Кузнецкій округъ.

В. Селенія со значительн. % нерусскаго населенія (Прод.).

№	Волости и населенные пункты и мѣстоположеніе послѣднихъ. Volostes et lieux habités et leur situation.	Число хозяйствъ. Nombre de ménages.	Наличное населеніе. Population	
			м.	н.
1	2	3	4	
XXXIII	<b>Бачатская вол.</b>			
	Въ т. ч.:			
1	Салаирское сел. (при рч. Салаиркѣ) . . . . .	63 хоз.	164	
2	Александровская дер. (при рч. Менчерепѣ) . . . . .	35+1 "	101	
XXXIV	<b>Верхотомская вол.</b>			
	Въ т. ч.:			
1	Воскресенка, дер. (при рч. Ишимкѣ) . . . . .	118+2 "	338	
2	Березова дер. (при рч. Березовкѣ) . . . . .	140+1 "	349	
3	Камышная дер. (при рч. Камышной) . . . . .	28+1 "	73	
4	Мозжуха, дер. (при рч. Мозжухѣ) . . . . .	61+1 "	153	
XXXV	<b>Ильинская вол.</b>			
	Въ т. ч.:			
1	Новая Казанка, засѣл. (при р. Карыкѣ) . . . . .	23 "	58	
XXXVI	<b>Касьминская вол.</b>			
	Въ т. ч.:			
1	Вагановское сел. (при безым. истокѣ) . . . . .	184+8 "	442	
2	Кольчугинское сел. (при р. Инѣ) . . . . .	199+6 "	503	
3	Дмитріевка, дер. (при рч. Урѣ) . . . . .	118+3 "	293	
XXXVIII	<b>Мунгатская вол.</b>			
	Въ т. ч.:			
1	Рямовая дер. (при р. Инѣ) . . . . .	40 "	130	

C. Répartition de la population non russe par lieux habités (Suite).

	Russes.		Коренн. тюрки (инородцы). Tribus turques (indigènes)		Чуваши. Tchouva- ches.		Пермяки. Permiens.		Зыряне. Zyriens.		Мордва. Mordvines.		Поляки. Polonais.		Прочие. Autres.	
	ж. f.	м. h.	ж. f.	м. h.	ж. f.	м. h.	ж. f.	м. h.	ж. f.	м. h.	ж. f.	м. h.	ж. f.	м. h.	ж. f.	
	7	8	9	10	11	12	13	14	15	16	17	18	19	20	21	
2	138	32	41	—	—	—	—	—	—	—	—	—	—	—	—	
	1	—	—	—	—	—	—	—	—	101	91	—	—	—	—	
2	261	—	—	1	—	—	—	46	52	36	40	—	—	3	—	
2	320	17	28	—	—	—	—	—	—	—	—	—	—	—	—	
17	54	26	29	—	—	—	—	—	—	—	—	—	—	—	—	
15	134	8	13	—	—	—	—	—	—	—	—	—	—	—	—	
0	14	—	—	48	48	—	—	—	—	—	—	—	—	—	—	
7	406	51	44	—	—	—	—	—	—	4	7	—	—	—	—	
3	508	19	10	—	—	—	—	—	—	—	—	1	—	—	—	
4	141	—	1	97	96	62	70	—	—	—	—	—	—	—	—	
6	7	—	—	—	—	—	—	—	—	123	103	—	—	—	—	



## 6. Кузнецкій округъ.

В. Селенія со значителън. % нерусскаго населенія (Прод.).


№	Волости и населенные пункты и мѣстоположеніе послѣднихъ. Volostes et lieux habités et leur situation.	Число хозяйствъ. Nombre de ménages.	Наличное населеніе. Population	
			м. h.	ж. l.
1	2	3	4	5
<b>XL</b>	<b>Тарсминская вол.</b>			
	Въ т. ч.:			
1	Зарубино (Рѣуново) сел. (при рч. Стрѣльной) . . . . .	104 хоз.	263	
2	Осинова-грива, дер. (при рч. Корчугатѣ) . . . . .	99+1 "	238	
3	Тарасова дер. (при рч. Тарсми) . . . . .	94+1 "	228	
4	Разсолнина дер. (при рч. Каменкѣ) . . . . .	57+2 "	127	
5	Конева (Елдошъ), дер. (при рч. Тарсми) . . . . .	60+1 "	132	
6	Завьялова (Калягина) дер. (при рч. Изылахѣ) . . . . .	66 "	191	
7	Бѣлянина дер. (при рч. Сѣверной) . . . . .	58+1 "	140	
<b>XLI</b>	<b>Уксунайская вол.</b>			
	Въ т. ч.:			
1	Сара-Чумышское сел. (при р. Чумышѣ) . . . . .	92+1 "	271	
2	Колтыкъ, дер. (при рч. Колтыкѣ) . . . . .	65 "	160	
<b>XLII</b>	<b>Яминская вол.</b>			
	Въ т. ч.:			
1	Карананъ, дер. (при рч. Урунѣ) . . . . .	91 "	258	
2	Верхъ-Ненинская дер. (при рч. Урунѣ) . . . . .	53 "	144	
3	Урунская дер. (при рч. Урунѣ) . . . . .	92 "	308	
4	Качиначинскій ул. (при рч. Чумышѣ) . . . . .	4 "	8	
<b>XVIII</b>	<b>Займки на землѣ Каб. Его Велич.</b>			
	Въ т. ч.:			
1	Оселокъ, засѣл. (въ районѣ Бачатской вол.) . . . . .	74	168	
2	Займки, усадьбы, избы и васьки (въ районѣ Яминской вол.) . . . . .	85	214	

## C. Répartition de la population indigène par lieux habités (Suite).

	Russes.		Корени, тюрки. (инородцы) Tribus turques (indigènes).		Чуваши. Tchouva- ches.		Пермяки. Permiens.		Зыряне. Zyriens.		Мордва. Mordvines.		Поляки. Polonais.		Прочие. Autres.	
	ж. f.	м. h.	ж. f.	м. h.	ж. f.	м. h.	ж. f.	м. h.	ж. f.	м. h.	ж. f.	м. h.	ж. f.	м. h.	ж. f.	
	7	8	9	10	11	12	13	14	15	16	17	18	19	20	21	
8	196	65	80	—	—	—	—	—	—	—	—	—	—	—	—	
9	119	119	140	—	—	—	—	—	—	—	—	—	—	—	—	
1	206	57	63	—	—	—	—	—	—	—	—	—	—	—	—	
1	88	56	79	—	—	—	—	—	—	—	—	—	—	—	—	
6	94	52	44	—	—	—	—	—	—	—	—	—	—	4	2	
7	156	31	30	—	—	—	—	—	—	—	—	—	—	3	4	
9	132	10	14	—	—	—	—	—	—	—	—	—	—	—	—	
7	266	14	12	—	—	—	—	—	—	—	—	—	—	—	—	
9	88	—	—	—	—	—	—	71	75	—	—	—	—	—	—	
0	212	78	71	—	—	—	—	—	—	—	—	—	—	—	—	
1	122	20	22	—	—	—	—	—	—	3	1	—	—	—	—	
2	153	40	36	—	—	—	—	—	—	96	93	—	—	—	—	
	—	8	12	—	—	—	—	—	—	—	—	—	—	—	—	
	22	—	—	143	155	—	—	—	—	—	—	—	—	1	3	
	200	35	37	—	—	—	—	6	6	—	—	—	—	—	—	

В.а. Распределение инородцевъ по языку и по мѣсту приписки.

Языкъ. Langue.	Волости, управы и роды. Volostes, oupraves et familles.
<p style="text-align: center;">1</p> <p style="text-align: center;">I.</p> <p style="text-align: center;">Коренные тюрки.</p> <p>Шорское нар. №№ 1 (108—129); 2 (129—105)=237 м. 234 ж. Телеутское нар. №№ 1 (5—3); 2 (17—12)=22 м. 15 ж. Итого говорящ. на тюркск. нарѣч.=259 м. 249 ж.</p> <p style="text-align: center;">II.</p> <p style="text-align: center;">Коренные тюрки.</p> <p>Сагайское нар. №№ 1 (119—134); 2—5 (242—268); 6 (314—376); 7 (160—180); 9—10 (54—64)=889 м. 1022 ж. Татарскій (тюркскій) яз. № 6 (4—5)=4 м. 5 ж. Шорское нар. №№ 1 (2—3); 8 (108—105)=110 м. 108 ж. Итого говор. на тюркскыхъ нар.=1003 м. 1135 ж. Русскій яз. № 7 (7—10)=7 м. 10 ж.</p> <p style="text-align: center;">III.</p> <p style="text-align: center;">Коренные тюрки.</p> <p>Телеутское нар. № 1 (88—98)=88 м. 98 ж.</p>	<p style="text-align: center;">2</p> <p style="text-align: center;">I.</p> <p style="text-align: center;">Коренные тюрки.</p> <p>Абинская ин. вол. №№ 1 (78 - 91); 2 (37—30)=115 м. 12 ж. Богараковая ин. вол. № 2 (17—8)=17 м. 8 ж. Казанова ин. вол. № 2 (14—11)=14 м. 11 ж. Ближне-Каргинская ин. вол. № 2 (11—6)=11 м. 6 ж. Дальне-Каргинская ин. вол. №№ 1 (-1); 2 (4—2)=4 м. Кондомо-Барсиятская ин. вол. №№ 1 (22—24); 2 (8—30) м. 32 ж. Кондомо-Бежбоякова ин. вол. №№ 1 (5 - 9); 2 (13—18) м. 15 ж. Мрасско-Елейская ин. вол. №№ 1 (3 4); 2 (25—28) м. 38 ж. Телеутская ин. упр. №№ 1 (5—3); 2 (17—12)=22 м. 1 ж.</p> <p style="text-align: center;">II.</p> <p style="text-align: center;">Коренные тюрки.</p> <p>Бельгирскій родъ №№ 5 (6 - 5); 6 (5—59); 7 (56—67); 8 (23); 9 (22—20)=161 м. 174 ж. Изушерскій р. №№ 6 (7—7); 7 (7—13); 9 (17—10); 10 (-)=31 м. 33 ж. Карачерскій р. №№ 6 (13—14); 7 (40—36); 8 (10 10 (1—8)=64 м. 71 ж. Ближне-Каргинскій р. №№ 6 (23—16); 7 (18—20); 8 (1—)=42 м. 38 ж. Дальне-Каргинскій р. №№ 6 (5—9); 7 (1—); 8 (4—)=10 м. 12 ж. Кивинскій р. №№ 6 (137—169); 7 (24—35); 8 (49—)=210 м. 245 ж. Кизыльскій р. №№ 6 (13—18); 7 (5—5)=18 м. 23 ж. Кійскій р. №№ 5 (8—16); 6 (59—79); 7 (14—12); 8 (17 9 (11—19); 10 (1—2)=110 м. 151 ж. Кобійскій (?) р. №№ 6 (11—10); 9 (-1)=11 м. 11 ж. Сагайскій (I пол.) р. № 7 (2—)=2 м. Аскизская ин. упр. (нераспред. по род.) №№ 1 (119—2—4 (153—160); 5 (75—87); 7 (-2); 9 (2—1)=349 м. Кондомо-Бежбоякова ин. вол. № 1 (2—3)=2 м. 3 ж.</p> <p style="text-align: center;">III.</p> <p style="text-align: center;">Коренные тюрки.</p> <p>Ашквнштымская ин. вол. (I пол.) № 2 (1—2)=1 м. 5 ж. Ашквнштымская ин. вол. (II пол.) №№ 1 (21—23); 2 (207)=233 м. 230 ж.</p>



1. Répartition de la population indigène d'après sa langue et son domicile.

Языкъ. Langue.	Волости и управы. Volostes et oupravas.
1	2
<p>татарскій яз. №№ 1 (22—15); 2 (245—245)=267 м. 260 ж.</p>	<p>Кирецкая ин. вол. №№ 1 (11—6); 2 (5—3)=16 м. 9 ж.          Кондомо-Барсиятская ин. вол. № 1 (4—5)=4 м. 5 ж.          Кондомо-Бежбоякова ин. вол. №№ 1 (30—25); 2 (4—2); =34 м. 27 ж.          Кондомо-Итеберская ин. вол. №№ 1 (2—3); 2 (5—2)=7 м. 5 ж.          Нижне-Кумандинская ин. вол. (Бійск. окр.) № 1 (2—6)=2 м. 6 ж.          Тагабская ин. вол. (2 пол.) № 1 (24—17)=24 м. 17 ж.          Телеутская ин. упр. №№ 1 (1—4); 2 (4—7)=5 м. 11 ж.          Тогульская ин. вол. (2 пол.) №№ 1 (15—24); 2 (14—11)=29 м. 35 ж.          Крестьяне № 2 (—11)=11 ж.</p>
<p>IV. Коренные тюрки.</p>	<p>IV. Коренные тюрки.</p>
<p>татарскій (тюркскій) яз. № 5 (8—12)=8 м. 12 ж.          татарскій яз. №№ 1—4 (391—417); 5 (169—168)=560 м. 585 ж.</p>	<p>Баянская ин. упр. №№ 1 (122—157); 2 (101—99); 3 (41—36); 4 (63—74); 5 (165—166)=492 м. 532 ж.          Кондомо-Бежбоякова ин. вол. №№ 4 (10—8); 5 (6—9)=16 м. 17 ж.          Телеутская ин. упр. №№ 1 (1—); 2 (5—2); 4 (48—40); 5 (6—5)=60 м. 47 ж.          Неуказанн. ин. вол. № 1 (—1)=1 ж.</p>
<p>V. Коренные тюрки.</p>	<p>V. Коренные тюрки.</p>
<p>татарское нар.=417 м. 433 ж.</p>	<p>Абинская ин. вол. № 1 (2—4)=2 м. 4 ж.          Богараковая ин. вол. №№ 1 (19—20); 2 (72—92); 3 (60—54); 4 (102—118)=253 м. 284 ж.          Едѣва ин. вол. № 1 (5—4)=5 м. 4 ж.          Казанова ин. вол. №№ 1 (10—5); 2 (30—35); 3 (59—37); 4 (38—41)=137 м. 118 ж.          Кизыльская ин. вол. № 4 (1—)=1 м.          Дальне-Каргинская ин. вол. № 4 (10—16)=10 м. 16 ж.          Кондомо-Барсиятская ин. вол. № 1 (2—2)=2 м. 2 ж.          Мрасско-Елейская ин. вол. № 4 (5—3)=5 м. 3 ж.          Мрасско-Изушерская ин. вол. № 4 (2—2)=2 м. 2 ж.</p>
<p>VI. Коренные тюрки.</p>	<p>VI. Коренные тюрки.</p>
<p>татарское нар.=8 м. 5 ж.</p>	<p>Едѣва ин. вол.=8 м. 5 ж.</p>



В.а. Распределение инородцевъ по языку и по мѣсту приписки (Прод.)

<p>Языкь.</p> <p>Langue.</p>	<p>Волости и управы.</p> <p>Volostes et oupraves.</p>
<p>1</p> <p>VII.</p> <p>Коренные тюрки.</p> <p>Шорское нар.=480 м. 465 ж. Русскій яз. № 6 (-2)=2 ж.</p> <p>VIII.</p> <p>Коренные тюрки.</p> <p>Русскій яз.=55 м. 64 ж.</p> <p>IX.</p> <p>Коренные тюрки.</p> <p>Сагайское нар.=7 м. 6 ж.</p> <p>X.</p> <p>Коренные тюрки.</p> <p>Шорское нар.=495 м. 502 ж.</p> <p>XI.</p> <p>Коренные тюрки.</p> <p>Шорское нар.=183 м. 182 ж.</p> <p>XII.</p> <p>Коренные тюрки.</p> <p>Татарскій (тюркскій) яз.=15 м. 12 ж. Шорское нар.=65 м. 46 ж. Итого говор. на тюркск. нар.=80 м. 58 ж. Русскій яз.=3 м. 3 ж.</p>	<p>2</p> <p>VII.</p> <p>Коренные тюрки.</p> <p>Богараковая ин. вол. №№ 1 (13-12); 2 (17-8); 3 (4-7); (11-14); 7 (6-9)=51 м. 50 ж. Казанова ин. вол. №№ 1 (51-51); 2 (127-129); 3 (47-3 4-5 (100-90); 6 (82-79); 7 (8-13)=415 м. 401 ж. Дальне-Каргинская ин. вол. № 6 (5-3)=5 м. 3 ж. Кивыльская ин. вол. № 6 (2-3)=2 м. 3 ж. Мрасско-Елейская ин. вол. №№ 3 (6-4); 6 (1-6)=7 10 ж.</p> <p>VIII.</p> <p>Коренные тюрки.</p> <p>Камларская ин. упр.=55 м. 64 ж.</p> <p>IX.</p> <p>Коренные тюрки.</p> <p>Ближне-Каргинская ин. вол.=7 м. 6 ж.</p> <p>X.</p> <p>Коренные тюрки.</p> <p>Дальне-Каргинская ин. вол. №№ 1-8 (365-370); 9 (1 24); 10 (14-10); 11 (1-22)=411 м. 426 ж. Мрасско-Елейская ин. вол. №№ 9 (34-25); 10 (21- 11 (29-24)=84 м. 76 ж.</p> <p>XI.</p> <p>Коренные тюрки.</p> <p>Кливинская ин. вол.=183 м. 182 ж.</p> <p>XII.</p> <p>Коренные тюрки.</p> <p>Кондомо-Елейская ин. вол. № 1 (3-3)=3 м. 3 ж. Кирецкая ин. вол. №№ 1 (3-4); 2 (65-46)=68 м. 50 ж. Тагабская ин. вол. (2 пол.) № 1 (5-5)=5 м. 5 ж. Тогульская ин. вол. № 1 (7-3)=7 м. 3 ж.</p>

Répartition de la population indigène d'après sa langue et son domicile (Suite).

Языкъ. Langue.	Волости и управы. Volostes et oupraves.
1	2
<p>XIII. Коренные тюрки. орское нар.=103 м. 89 ж.</p>	<p>XIII. Коренные тюрки. Кийская ин. вол.=103 м. 89 ж.</p>
<p>XIV. Коренные тюрки. орское нар. №№ 1 (94—105); (197—198); 3—9 (220—179)= =511 м. 482 ж. еутское нар. № 1 (10—7)= =10 м. 7 ж. го говор. на тюркск. нар.= =521 м. 489 ж. ский яз. № 2 (—1)=1 ж.</p>	<p>XIV. Коренные тюрки. Абинская ин. вол. № 2 (1—1)=1 м. 1 ж. Камларская ин. упр. № 2 (3—2)=3 м. 2 ж. Дальне-Каргинская ин. вол. № 2 (2—1)=2 м. 1 ж. Кирецкая ин. вол. № 1 (1—3)=1 м. 3 ж. Кондомо-Барсиятская ин. вол. №№ 1 (78—87); 2 (170—177); 3 (15—17); 4 (3—4); 5 (12—11); 6 (14—12); 7 (16—5); 8 (10—9); 9 (101—80)=419 м. 402 ж. Кондомо-Бежбоякова ин. вол. №№ 1 (17—15); 2 (3—1); 4 (5—1); 5 (7—8); 6 (3—3)=35 м. 28 ж. Кондомо-Карачерская ин. вол. №№ 1 (1—3); 2 (7—8); 7 (6—6)=14 м. 17 ж. Кондомо-Итеберско-Шарагашева ин. вол. №№ 5 (11—9); 6 (3—2)=14 м. 11 ж. Кондомо-Шелкальская ин. вол. №№ 2 (6—5); 5 (1—1); 6 (2—1)=9 м. 7 ж. Мрасско-Елейская ин. вол. № 2 (2—)=2 м. Мрасско-Изушерская ин. вол. № 7 (10—5)=10 м. 5 ж. Тагабская ин. вол. № 2 (3—4); 4 (1—4)=4 м. 8 ж. Телеутская ин. упр. № 1 (7—4)=7 м. 4 ж. Тогульская ин. вол. № 5 (—1)=1 ж.</p>
<p>XV. Коренные тюрки. орское нар. №№ 1 (81—80); 2 61—60); 3—5 (81—71); 6 44—41); 9 (6—8)=273 м. 60 ж. еутское нар. №№ 2 (3—4); 7 25—33); 8 (20—17)=48 м. 14 ж. го говор. на тюрк. нар.= =321 м. 314 ж. ский яз. №№ 6 (34—49)= =34 м. 49 ж.</p>	<p>XV. Коренные тюрки. Ашкиштымская ин. вол. № 8 (1—3)=1 м. 3 ж. Кирецкая ин. вол. № 8 (4—1)=4 м. 1 ж. Кондомо-Барсиятская ин. вол. №№ 2 (2—2); 5 (13—12); 9 (2—3)=17 м. 17 ж. Кондомо-Бежбоякова ин. вол. №№ 1 (81—80); 2 (59—58); 3 (21—17); 4 (7—9); 5 (22—20); 6 (70—76); 7 (19—26); 8 (6—5); 9 (3—3)=288 м. 294 ж. Кондомо-Карачерская ин. вол. №№ 4 (1—1); 5 (4—3); 6 (1—2); 9 (1—1)=7 м. 7 ж. Кондомо-Шелкальская ин. вол. № 5 (3—1)=3 м. 1 ж.</p>

## 6. Кузнецкій округъ.

В.а. Распредѣленіе инородцевъ по языку и по мѣсту приписки (Прод.)

<p>Языкь.</p> <p>Langue.</p>	<p>Волости и управы.</p> <p>Volostes et oupraves.</p>
1	2
<p>Киргизы.</p> <p>Киргизскій яз.=1 ж.</p>	<p>Кондомо-Итеберская ин. вол. №№ 4 (2—1); 5 (8—7); (—1); 7 (1—); 9 (—1)=11 м. 10 ж.</p> <p>Тагабская ин. вол. (2 пол.) №№ 7 (5—7); 8 (9—7)=14 14 ж.</p> <p>Телеутская ин. упр. 2 (3—4); 6 (2—3)=5 м. 7 ж.</p> <p>Тогульская ин. вол. № 6 (5—7)=5 м. 7 ж.</p> <p>Непоказанн. ин. вол. № 6 (—1); 8 (—1)=2 ж.</p>
<p>XVI.</p> <p>Коренные тюрки.</p> <p>Шорское нар. №№ 3—18 (275—248)=275 м. 248 ж.</p> <p>Телеутское нар. № 1 (61—62)=61 м. 62 ж.</p> <p>Итого гов. на тюркскихъ нар.=336 м. 310 ж.</p> <p>Русскій яз. № 2 (93—105)=93 м. 105 ж.</p>	<p>XVI.</p> <p>Коренные тюрки.</p> <p>Кондомо-Барсиятская ин. вол. № 15 (4—2)=4 м. 2 ж.</p> <p>Кондомо-Елейская ин. вол. №№ 1 (55—48); 2 (40—45); (4—2); 4 (7—4); 5 (2—2); 6 (20—12); 8 (9—12); 10 (16—11 (9—9); 12 (35—30); 13 (5—4); 14 (7—7); 15 (9—16 (9—12); 17 (20—19); 18 (19—18)—266 м. 244 ж.</p> <p>Кондомо-Итеберская ин. вол. №№ 1 (1—4); 2 (4—3); 4 (4—12 (2—1); 14 (5—5); 15 (9—13)=25 м. 29 ж.</p> <p>Кондомо-Карачерская ин. вол. №№ 7 (9—9); 8 (6—5); (6—5); 10 (1—); 12 (2—); 15 (9—7); 16 (2—2); (3—5)=38 м. 33 ж.</p> <p>Кондомо-Шелкальская ин. вол. № 6 (7—9)=7 м. 9 ж.</p> <p>Нижне-Кумандинская ин. вол. (Бійск. окр.) №№ 1 (1—2 (6—3); 3 (6—9); 5 (8—4); 11 (3—2); 12 (5—4); (3—6); 16 (3—3)=35 м. 31 ж.</p> <p>Тагабская ин. вол. (1 пол.) № 14 (2—1)=2 м. 1 ж</p> <p>Тагабская ин. вол. (2 пол.) №№ 1 (4—10); 2 (30—39)=34 м. 49 ж.</p> <p>Тогульская ин. вол. (2 пол.) №№ 2 (13—15); 6 (5—2)=18 м. 17 ж.</p>
<p>XVII.</p> <p>Коренные тюрки.</p> <p>Телеутское нар. №№ 1—2 (132—107); 3 (60—63); 4 (48—46)=240 м. 216 ж.</p> <p>Шорское нар. №№ 5 (37—37); 6 (7—8); 7 (168—155)=212 м. 200 ж.</p> <p>Итого гов. на тюркскихъ нар.=452 м. 416 ж.</p> <p>Русскій яз. №№ 3 (35—30); 4 (—2)=35 м. 32 ж.</p>	<p>XVII.</p> <p>Коренные тюрки.</p> <p>Быстрианская ин. упр. (Бійск. окр.) № 3 (1—)=1 м.</p> <p>Камларская ин. упр. № 2 (3—1)=3 м. 1 ж.</p> <p>Кондомо-Барсиятская ин. вол. № 2 (2—2)=2 м. 2 ж.</p> <p>Кондомо-Елейская ин. вол. №№ 1 (16—9); 2 (15—13) (5—3); 4 (3—1); 5 (8—8); 7 (34—36)=81 м. 70 ж.</p> <p>Кондомо-Итеберская ин. вол. №№ 1 (26—22); 2 (30—3 (73—73); 4 (31—39); 5 (28—28); 6 (7—8); 7 (90—8)=285 м. 285 ж.</p> <p>Кондомо-Карачерская ин. вол. №№ 4 (2—2); 7 (3—)=5 м. 4 ж.</p>

Répartition de la population indigène d'après sa langue et son domicile (Suite).

Языкъ. Langue.	Волости и управы. Volostes et oupraves.
1	2
	<p>Верхне-Кумандинская ин. вол. (Бійск. окр.) №№ 3 (2—2); 7 (6—5)=8 м. 7 ж.          Нижне-Кумандинская ин. вол. (Бійск. окр.) №№ 1 (7—4); 4 (10—4); 5 (1—1); 7 (35—28)=53 м. 37 ж.          Мрасско-Бежбоякова ин. вол. № 3 (2—6)=2 м. 6 ж.          Тагабская ин. вол. (1 пол.) №№ 2 (17—13); 3 (3—4)—20 м. 17 ж.          Тагабская ин. вол. (2 пол.) №№ 1 (10—5); 2 (6—7); 3 (7—3)=23 м. 15 ж.          Тогульская ин. вол. №№ 3 (2—2); 4 (2—2)=4 м. 4 ж.</p>
<p>XVIII. Коренные тюрки. Орское нар.=108 м. 122 ж.</p>	<p>XVIII. Коренные тюрки. Кондомо-Бежбоякова ин. вол. № 2 (6—2)=6 м. 2 ж.          Кондомо-Карачерская ин. вол. № 6 (3—)=3 м.          Кондомо-Итеберско-Шарагашева ин. вол.=99 м. 120 ж.</p>
<p>XIX. Коренные тюрки. Орское нар.=518 м. 575 ж.          Бійское нар. № 1 (1—)=1 м.          Тарскій (тюркскій) яз. № 1 (1—)=1 м.          То гов. на тюрк. нар.=520 м. 75 ж.</p>	<p>XIX. Коренные тюрки. Аскизская степн. дума (Минус. окр.) № 1 (4—2)=4 м. 2 ж.          Кондомо-Бежбоякова ин. вол. №№ 1 (1—2); 7 (2—2); 18 (1—)=4 м. 4 ж.          Кондомо-Елейская ин. вол. №№ 1 (2—6); 2 (3—2); 3 (3—4); 4 (8—8); 22 (1—1)=17 м. 21 ж.          Кондомо-Итеберская ин. вол. № 13 (1—3)=1 м. 3 ж.          Кондомо-Итеберская-Шарагашева № 22 (3—1)=3 м. 1 ж.          Кондомо-Карачерская ин. вол. №№ 1 (12—11); 2 (18—15); 3 (12—13); 4 (9—4); 5—6 (58—57); 7 (12—17); 8—12 (59—60); 13 (6—7); 14—17 (63—72); 18 (23—40); 19 (12—11); 20—21 (35—39); 22 (13—18); 23—25 (23—27); 26 (7—11); 27—30 (72—66); 31 (12—15); 32 (16—23)=462 м. 506 ж.          Мрасско-Изушерская ин. вол. №№ 18 (3—6); 19 (19—23); 26 (3—4); 31 (2—1)=27 м. 31 ж.          Тогульская ин. вол. № 1 (1—1)=1 м. 4 ж.          Непоказанн. ин. вол. № 1 (1—)=1 м.</p>



## 6. Кузнецкій округъ.

В.а. Распредѣленіе инородцевъ по языку и по мѣсту приписки (Прод.)

Языкѣ. Langue.	Волости и управы. Volostes et oupraves.
1	2
<p>XX. Коренные тюрки. Шорское нар.=413 м. 433 ж.</p>	<p>XX. Коренные тюрки. Кондомо-Барсіятская вол. № 18 (3—2)=3 м. 2 ж. Кондомо-Шелкальская вол.=402 м. 422 ж. Кузенская ин. вол. (Бійск. окр.) № 21 (8—9)=8 м. 9 ж.</p>
<p>XXI. Коренные тюрки. Русскій яз.=313 м. 327 ж.</p>	<p>XXI. Коренные тюрки. Кумышская ин. упр. (1 пол.) №№ 1 (18—23); 2 (139—142)=157 м. 165 ж. Шуйская ин. упр. №№ 1 (22—17); 2 (130—142)=152 м. 159 ж. Ячинская ин. упр. №№ 1 (—2); 2 (4—1)=4 м. 3 ж.</p>
<p>XXII. Коренные тюрки. Шорское нар.=153 м. 117 ж.</p>	<p>XXII. Коренные тюрки. Кизыльская ин. вол.=153 м. 117 ж.</p>
<p>XXIII. Коренные тюрки. Шорское нар.=553 м. 483 ж.</p>	<p>XXIII. Коренные тюрки. Абинская ин. вол. № 2 (14—12)=14 м. 12 ж. Богараковая ин. вол. № 2 (2—3)=2 м. 3 ж. Едѣва ин. вол. №№ 1 (1—); 3 (2—2); 7 (3—1)=6 м. 1 ж. Казанова ин. вол. №№ 1 (4—2); 5 (1—1)=5 м. 3 ж. Дальне-Каргинская ин. вол. №№ 1 (22—11); 2 (2—5 (1—1)=25 м. 13 ж. Кондомо-Бежбоякова ин. вол. № 1 (9—12)=9 м. 12 ж. Кизыльская ин. вол. № 1 (7—8)=7 м. 8 ж. Мрасско-Бежбоякова ин. вол. №№ 1 (37—28); 2 (44—3 (125—111); 4 (38—38); 5 (175—147); 6 (16—11); 7 (19)=455 м. 394 ж. Мрасско-Елейская ин. вол. №№ 1 (18—23); 5 (12—)=30 м. 35 ж.</p>

répartition de la population indigène d'après sa langue et son domicile (Suite).

<p>Языкъ. Langue.</p>	<p>Волости и управы. Volostes et oupraves.</p>
1	2
<p>XXIV. Коренные тюрки. Телеутское нар.=339 м. 288 ж. Телеутское нар. № 2 (2-2)= =2 м. 2 ж. Телеутское нар. на тюркск. нар.= =341 м. 290 ж.</p>	<p>XXIV. Коренные тюрки. Богараковая ин. вол. №№ 1 (15-10); 2 (4-5); 3 (3-3)= =22 м. 18 ж. Едѣва ин. вол. № 4 (15-13)=15 м. 13 ж. Казанова ин. вол. №№ 1 (2-3); 2 (16-9)=18 м. 12 ж. Ближне-Каргинская ин. вол. №№ 1 (10-7); 2 (2-3); 3 (5-3); 4 (8-8)=25 м. 21 ж. Дальне-Каргинская ин. вол. №№ 1 (16-12); 4 (1-2)= =17 м. 14 ж. Кондомо-Барсиятская ин. вол. №№ 1 (23-19); 2 (7-4)= =30 м. 23 ж. Мрасско-Бежбоякова ин. вол. № 4 (10-7)=10 м. 7 ж. Мрасско-Елейская ин. вол. №№ 1 (27-21); 2 (41-35); 3 (15-9); 4 (35-32); 5 (83-79)=201 м. 176 ж. Телеутская ин. упр. № 2 (2-2)=2 м. 2 ж. Неуказанн. ин. вол. № 1 (1-4)=1 м. 4 ж.</p>
<p>XXV. Коренные тюрки. Телеутское нар.=462 м. 413 ж.</p>	<p>XXV. Коренные тюрки. Аскизская ин. упр. № 12 (1-2)=1 м. 2 ж. Кийская ин. вол. № 12 (8-7)=8 м. 7 ж. Кондомо-Карачерская ин. вол. №№ 1 (2-1); 12 (15-19)= =17 м. 20 ж. Кондомо-Шелкальская ин. вол. № 1 (3-3)=3 м. 3 ж. Мрасско-Изушерская ин. вол. №№ 1 (9-11); 2-11 (371- 295); 12 (52-74)=432 м. 380 ж. Телеутская ин. упр. № 1 (-1)=1 ж. Неуказанн. ин. вол. № 1 (1-)=1 м.</p>
<p>XXVI. Коренные тюрки. Телеутское нар. №№ 1 (31-22); 2 (14-20)=45 м. 42 ж. Телеутский яз. № 1 (37-40)= =37 м. 40 ж.</p>	<p>XXVI. Коренные тюрки. Кондомо-Бежбоякова ин. вол. №№ 1 (16-14); 2 (1-3)= =17 м. 17 ж. Кондомо-Елейская ин. вол. № 1 (2-4)=2 м. 4 ж.</p>

## 6. Кузнецкій округъ.

В.а. Распредѣленіе инородцевъ по языку и по мѣсту приписки (Прод.)

Языкѣ. Langue.	Волости и управы. Volostes et oupravas.
1	2
	<p>Кондомо-Итеберская ин. вол. №№ 1 (28—27); 2 (2—4)=30 м. 31 ж.  Тагабская ин. вол. (1 пол.) №№ 1 (20—15); 2 (11—13)=31 м. 28 ж.  Тагабская ин. вол. (2 пол.) № 1 (2—1)=2 м. 1 ж.  Тогульская ин. вол. № 1 (—1)=1 ж.</p>
<p>XXVII. Коренные тюрки. Телеутское нар.=245 м. 251 ж. Русскій яз. № 1 (25—17)=25 м. 17 ж.</p>	<p>XXVII. Коренные тюрки. Ашкиштымская ин. вол. (2 пол.) № 4 (7—7)=7 м. 7 ж. Кирецкая ин. вол. № 1 (1—1)=1 м. 1 ж. Кондомо-Барсіятская ин. вол. № 1 (3—2)=3 м. 2 ж. Кондомо-Бежбоякова ин. вол. № 1 (6—2)=6 м. 2 ж. Кондомо-Елейская ин. вол. № 1 (11—8)=11 м. 8 ж. Кондомо-Итеберская ин. вол. №№ 1 (30—23); 2 (4—4 (12—12))=46 м. 37 ж. Нижне-Кумандинская ин. вол. (Бійск. окр.) № 1 (7—10 7 м. 10 ж. Мрасско-Бежбоякова ин. вол. № 1 (3—)=3 м. Тагабская ин. вол. (1 пол.) №№ 1 (1—1); 2 (3—5)=4 м. 6 ж. Тагабская ин. вол. (2 пол.) №№ 1 (79—85); 2 (20—3 (7—11); 4 (50—50))=156 м. 174 ж. Тогульская ин. вол. (2 пол.) № 4 (26—21)=26 м. 21 ж.</p>
<p>XXVIII. Коренные тюрки. Татарскій (тюркскій) яз. № 5 (3—1)=3 м. 1 ж. Телеутское нар. №№ 1 (109—111); 3 (153—162); 4 (21—17); 8 (95—101); 9 (2—2); 10 (235—215)=615 м. 608 ж. Татарскій яз. и телеутское нар. №№ 6 (37—38); 7 (205—212); 13 (99—122)=341 м. 372 ж. Шорское нар. № 2 (87—102)=87 м. 102 ж.</p>	<p>XXVIII. Коренные тюрки. Ашкиштымская ин. вол. (1 пол.) №№ 5 (42—54); 10 (8 83); 11 (22—23)=147 м. 160 ж. Баянская ин. упр. №№ 8 (1—3); 9 (2—2); 11 (4—2); (2—2)=9 м. 9 ж. Богаракская ин. вол. № 5 (4—3)=4 м. 3 ж. Кирецкая ин. вол. № 15 (5—5)=5 м. 5 ж. Кондомо-Барсіятская ин. вол. №№ 2 (5—1); 7 (1—)=6 м. Кондомо-Бежбоякова ин. вол. №№ 2 (3—5); 12 (3—4) (3—2)=9 м. 11 ж. Кондомо-Итеберская ин. вол. № 15 (19—17)=19 м. 17 ж.</p>

partition de la population indigène d'après sa langue et son domicile (Suite).

Языкъ. Langue.	Волости и управы. Volostes et oupraves.
1	2
<p>гов. на тюркскихъ нар.= 1046 м. 1083 ж. татарскій яз. №№ 1 (1—); 5 (186— 201); 6 (68—62); 7 (70—74); 8 (142—144); 10 (11—9); 11— 12 (233—252); 13 (17—12); 14—15 (178—210) = 906 м. 34 ж.</p>	<p>Мрасско-Елейская ин. вол. №№ 10 (5—1); 11 (5—4)= =10 м. 5 ж. Тагабская ин. вол. (2 пол.) № 15 (22—29)=22 м. 29 ж. Телеутская ин. упр. №№ 1 (110—111); 2 (79—96); 3 (153— 162); 4 (21—17); 5 (143—145); 6 (105—100); 7 (270—280); 8 (93—95); 9 (142—144); 10 (155—139); 11 (93—97); 12 (106—122); 13 (114—132); 14 (98—109); 15 (28—46)= =1710 м. 1795 ж. Тогульская ин. вол. № 7 (4—6)=4 м. 6 ж. Неуказани. ин. вол. 8 (1—3); 10 (3—1); 15 (3—2)=7 м. 6 ж;</p>
<p>XXIX. Коренные тюрки. Татарское нар. № 1 (29—37)= =29 м. 37 ж. Татарское нар. № 2 (60—56)= =60 м. 56 ж. гов. на тюркск. нар.= 89 м. 93 ж. татарскій яз. № 1 (133—126)= =133 м. 126 ж.</p>	<p>XXIX. Коренные тюрки. Казанова ин. вол. № 1 (11—11)=11 м. 11 ж. Кирецкая ин. вол. №№ 1 (9—13); 2 (1—1)=10 м. 14 ж. Кондомо-Барсиятская ин. вол. № 1 (4—4)=4 м. 4 ж. Кондомо-Бежбоякова ин. вол. №№ 1 (10—7); 2 (6—5)= =16 м. 12 ж. Телеутская ин. упр. № 1 (18—14)=18 м. 14 ж. Тогульская ин. вол. (1 пол.) №№ 1 (110—114); 2 (53—50)= =163 м. 164 ж.</p>
<p>XXXI. Коренные тюрки. татарскій яз.=72 м. 81 ж.</p>	<p>XXXI. Коренные тюрки. Кумышская ин. упр.=5 м. 9 ж. Шуйская ин. упр.=67 м. 72 ж.</p>
<p>XXXII. Коренные тюрки. Татарское нар. № 2 (1—)=1 м. татарскій яз.=180 м. 201 ж.</p>	<p>XXXII. Коренные тюрки. Камларская ин. упр. № 4 (17—17)=17 м. 17 ж. Ячинская ин. упр. №№ 1—3 (136—153); 4 (28—31)=164 м. 184 ж.</p>
<p>XXXIII—XLIV. Коренные тюрки. татарскій (татарскій) яз. №№ XXXIII (2—1); XXXIV (7—</p>	<p>XXXIII—XLIV. Коренные тюрки. Абаканская степ. дума (Минус. окр.) №№ XLIV. 5 (1—); XLIV. 7 (4—2); XLIV. 15 (2—)=7 м. 2 ж.</p>



В.а. Распределение инородцевъ по языку и по мѣсту приписки (Прод

Языкѣ. Langue.	Волости и управы. Volostes et oupraves.
1	2
<p>4); XXXV (1—); XXXIX (1—); XLI (13—9); XLIV. 1 (2—); XLIV. 2 (1—); XLIV. 3 (6—5); XLIV. 4 (3—1); XLIV. 5 (11—4); XLIV. 6 (8—4); XLIV. 14 (1—1); XLIV. 16 (1—1)=57 м. 30 ж.</p> <p>Сагайское нар. №№ XLIV. 1 (3—1); XLIV. 5 (1—); XLIV. 8—9 (26—9); XLIV. 15 (23—11); XLIV. 19 (4—3)=57 м. 24 ж.</p> <p>Телеутское нар. №№ XXXIII (1—); XXXV (5—8); XXXVII (13—10); XLI (23—27); XLIII. 5 (31—35)=73 м. 80 ж.</p> <p>Шорское нар. №№ XXXVII (47—63); XLIV. 1 (1—5); XLIV. 18 (8—8)—56 м. 76 ж.</p> <p>Калмыцкій (алтайскій) яз. № XXXVI (1—)=1 м.</p> <p>„Инородческій“ яз. №№ XXXV (4—4); XLIV. 7 (19—16); XLIV. 16 (4—5); XLIV. 17 (1—); XLIV. 19 (3—)=31 м. 25 ж.</p> <p>Итого гов. на тюркскихъ нар.=275 м. 235 ж.</p> <p>Русскій яз. №№ XXXIII (62—81); XXXIV (95—113); XXXV (22—22); XXXVI (118—111); XXXVII (29—38); XXXVIII (65—58); XXXIX (13—18); XL (533—599); XLI (14—7); XLII (190—187); XLIII. 2 (2—7); XLIII. 3 (15—13); XLIII. 4 (10—13); XLIII. 5 (4—2); XLIV. 1 (10—3); XLIV. 2 (13—6); XLIV. 3 (1—); XLIV. 4 (14—10); XLIV. 5 (6—2); XLIV. 6 (2—); XLIV. 7 (12—7);</p>	<p>Абинская ин. вол. №№ XXXVII (4—10); XLI (2—); XLIII (2—1); XLIV. 13 (2—1); XLIV. 19 (1—)=11 м. 12 ж.</p> <p>Аскизская ин. упр. №№ XLIV. 1 (6—3); XLIV. 2 (7—); XLIV. 3 (5—5); XLIV. 4 (6—4); XLIV. 5 (6—); XLIV. 6 (2—); XLIV. 7 (24—18); XLIV. 8 (10—); XLIV. 9 (16—3); XLIV. 14 (1—); XLIV. 15 (22—12)=105 м. 56 ж.</p> <p>Ашкиштѣмская ин. вол. №№ XXXIII (2—2); XXXIV (3—); XXXVI (8—16); XLI (—1)=13 м. 21 ж.</p> <p>Баянская ин. упр. №№ XXXIII (—2); XXXIV (1—); XXXV (3—1); XXXVIII (26—25); XLIII. 3 (4—); XLIV. 4 (1—2); XLIV. 6 (1—)=36 м. 35 ж.</p> <p>Быстрянская ин. упр. (Бійск. окр.) №№ XLII (3—2); XLIII (1—); XLIV. 11 (5—4); XLIV. 13 (1—1)=10 м. 7 ж.</p> <p>Казанова ин. вол. №№ XXXV (8—9); XXXVII (4—); XLII (2—2); XLIV. 1 (1—); XLIV. 3 (1—); XLIV. 17 (1—)=17 м. 15 ж.</p> <p>Камларская ин. упр. №№ XXXIV (41—48); XXXVI (3—); XL (66—82)=110 м. 133 ж.</p> <p>Больше-Каргачинская ин. вол. №№ XXXIX (2—2); XL (2—2)=4 м. 4 ж.</p> <p>Кивинская ин. вол. № XLIV. 19 (4—3)=4 м. 3 ж.</p> <p>Кирецкая ин. вол. №№ XLII (5—9); XLIII. 5 (8—); XLIV. 17 (1—)=13 м. 17 ж.</p> <p>Кокшинская ин. упр. (Бійск. окр.) №№ XLI (1—1); XLII (2—)=3 м. 1 ж.</p> <p>Кондомо-Барсіятская ин. вол. №№ XXXVII (14—); XLIII. 5 (9—12); XLIV. 2 (1—); XLIV. 3 (1—); XLIV. 10 (3—); XLIV. 6 (1—); XLIV. 10 (5—3); XLIV. 13 (1—); XLIV. 19 (1—)=36 м. 43 ж.</p> <p>Кондомо-Бежбоякова ин. вол. №№ XXXIII (2—1); XXXIV (4—4); XXXVII (5—4); XXXVIII (7—12); XLI (9—); XLII (1—); XLIII. 5 (13—14); XLIV. 1 (2—); XLIV. 18 (1—1); XLIV. 6 (4—3); XLIV. 18 (5—5)=53 м. 52 ж.</p> <p>Кондомо-Елейская ин. вол. №№ XLI (3—6); XLII (1—); XLIV. 2 (1—); XLIV. 11 (1—); XLIV. 13 (—1); XLIV. 17 (2—1)=8 м. 9 ж.</p> <p>Кондомо-Итеберская ин. вол. №№ XXXVII (12—12); XLII (2—1); XLII (58—55); XLIV. 1 (1—); XLIV. 12 (4—); XLIV. 13 (2—2); XLIV. 16 (4—2)=83 м. 76 ж.</p> <p>Кондомо-Карачерская ин. вол. №№ XLII (4—5); XLIII (3—2)=7 м. 7 ж.</p>

répartition de la population indigène d'après sa langue et son domicile (Suite).

Языкъ.

Волости и управы.

Langue.

Volostes et oupraves.

1

2

XLIV. 10 (13—8); XLIV. 11 (1—6); XLIV. 12 (13—6); XLIV. 13 (29—16); XLIV. 14 (—); XLIV. 15 (2—3); XLIV. 16 (13—8) = 1309 м. 344 ж.

Киргизы.

киргизскій яз. = 14 м. 14 ж.

Мрасско-Бежбякова ин. вол. № XLIII. 5 (2—1) = 2 м. 1 ж.  
 Нижне-Кумандинская ин. вол. (Бійск. окр.) №№ XLII (10—7); XLIV. 12 (1—) = 11 м. 7 ж.  
 Кумышская ин. упр. (1 пол.) №№ XXXIV (1—); XXXVI (58—53); XXXVIII (—1); XXXIX (—3); XL (135—134); XLIII. 2 (2—7); XLIII. 3 (3—3); XLIII. 4 (5—6); XLIV. 6 (1—); XLIV. 17 (1—) = 206 м. 207 ж.  
 Мрасско-Елейская ин. вол. №№ XXXVII (16—16); XLIV. 5 (1—) = 17 м. 16 ж.  
 Сарасинская ин. упр. (Бійск. окр.) № XLIV. 16 (4—5) = 4 м. 5 ж.  
 Тагабская ин. вол. (1 пол.) №№ XXXVI (1—); XLI (2—2); XLII (4—5); XLIV. 1 (4—1); XLIV. 11 (1—1) = 12 м. 9 ж.  
 Тагабская ин. вол. (2 пол.) №№ XLI (3—3); XLII (71—74); XLIII. 5 (3—2); XLIV. 12 (3—); XLIV. 16 (3—3) = 83 м. 82 ж.  
 Телеутская ин. упр. №№ XXXIII (61—75); XXXIV (4—2); XXXV (13—15); XXXVI (21—17); XXXVII (20—25); XXXVIII (31—19); XXXIX (11—11); XLI (13—17); XLII (8—10); XLIII. 3 (2—4); XLIV. 2 (3—3); XLIV. 13 (3—); XLIV. 14 (1—) = 191 м. 198 ж.  
 Тогульская ин. вол. (1 пол.) №№ XXXV (4—5); XLI (2—) = 6 м. 5 ж.  
 Тогульская ин. вол. (2 пол.) №№ XLI (7—3); XLII (23—17); XLIV. 10 (6—5) = 36 м. 25 ж.  
 Шуйская ин. упр. №№ XXXIV (1—1); XXXVI (20—13); XL. 4 (58—79); 5 (52—44); 1—3 и 6—7 (27—3); XLIII. 3 (4—2); XLIII. 4 (5—7) = 167 м. 184 ж.  
 Ячинская ин. упр. №№ XXXIV (48—62); XXXVI (7—8); XL. 1 (32—35); 2 (101—118); 3 (57—63) = 245 м. 286 ж.  
 Прочія и непоказанныя вол. №№ XXXIII (—2); XXXIV (3—); XXXVI (2—1); XXXVII (13—15); XXXVIII (1—1); XXXIX (1—2); XL (3—4); XLI (6—2); XLIV. 1 (1—); XLIV. 2 (2—); XLIV. 4 (9—5); XLIV. 5 (6—3); XLIV. 6 (1—1); XLIV. 7 (3—3); XLIV. 10 (1—); XLIV. 11 (1—1); XLIV. 12 (5—2); XLIV. 13 (18—8); XLIV. 14 (—1); XLIV. 15 (1—2); XLIV. 16 (6—3); XLIV. 19 (1—) = 84 м. 61 ж.

## 7. Маринскій округъ.

Б. Волости и инор. управы.

№	Города, волости и районы. Villes, volostes et territoires.	Число хозяйствъ. Nombre de ménages.	Наличное население. Population de fait.		Русскіе. Russes.		Корони, тюрки (и др.)
			м. h.	ж. f.	м. h.	ж. f.	
1	2	3	4	5	6	7	8
	Гор. Маринскъ . . . . .	7 у. 1359 + 28 х.	4201	3924	3566	3412	7
I	Мало-Каргачинская ин. упр. . . . .	5 "	13	13	1	—	12
II	Кизильдѣвская ин. упр. (1 пол.) . . . . .	9 "	21	18	7	4	10
III	Кизильдѣвская ин. упр. (2 пол.) . . . . .	42 + 5 "	125	111	8	8	117
IV	Норюковская ин. упр. (1 пол.) . . . . .	36 + 2 "	87	100	12	7	7
V	Курчуковская ин. упр. . . . .	70 + 3 "	210	219	21	18	18
VI	Тутальско-Чулымская ин. упр. . . . .	268 + 10 "	657	715	36	12	61
VII	Алчедатская вол. . . . .	2415 + 15 "	8170	8038	7506	7424	
VIII	Баимская вол. . . . .	5 " 3330 + 39 "	10213	9639	9897	9433	2
IX	Боготольская вол. . . . .	4 " 4263 + 68 "	13147	12646	12288	11989	
X	Дмитріевская вол. . . . .	3719 + 22 "	11825	12048	11017	11353	3
XI	Зырянская вол. . . . .	1516 + 19 "	4935	4824	4569	4476	
XII	Почитанская вол. . . . .	3 " 4815 + 66 "	13743	13703	11900	11718	1
XIII	Заимки, зимовья, заводы и прииски на казѣнной землѣ . . . . .	329 + 7 "	1923	1293	1786	1215	
XIV	Полоса вдоль Средне-Сибирской же- лѣзной дороги. (стан. Маринскъ, станціи, будки и т. д. вдоль жел. дор. отъ 278 до 527 вер.) . . . . .	1 " 322 + 39 "	727	581	666	544	-
	<b>Итого въ округѣ . . . . .</b>	<b>13 " 21139 + 295 "</b>	<b>65796</b>	<b>63948</b>	<b>59714</b>	<b>58201</b>	<b>15</b>
	<b>Всего съ городомъ . . . . .</b>	<b>20 " 22498 + 323 "</b>	<b>69997</b>	<b>67872</b>	<b>63230</b>	<b>61613</b>	<b>16</b>


## B. Répartition de la population par volostes (oupraves).

К. п.	Татары (крестьяне). Tatares (paysans).		Мордва. Mordvines.		Поляки. Polonais.		Цыгане. Bohémiens.		Евреи. Juifs.		Прочие. Autres.		Распределение «прочихъ». Répartition des «autres».
	м. h.	ж. f.	м. h.	ж. f.	м. h.	ж. f.	м. h.	ж. f.	м. h.	ж. f.	м. h.	ж. f.	
1	12	13	14	15	16	17	18	19	20	21	22	23	24
	64	28	5	3	84	52	20	11	433	411	21	5	
					4	2							
	6		506	525	80	39	36	30	18	15	17	5	
	80	54	39	37	83	39	24	25	37	32	32	16	
	444	343	31	32	107	35	74	66	154	163	45	12	
	111	73	6	4	163	115	37	31	121	101	35	20	
	29	22	197	220	93	67	11	8	9	8	22	19	
10	912	1118	208	205	126	66	44	38	23	36	27	12	
	8	2	1		26	8		1	57	42	11	2	
	6	3			33	23			1		21	11	
0	1596	1615	988	1023	718	394	226	199	421	399	210	97	
0	1660	1643	993	1026	802	446	246	210	854	810	231	102	
													Итого . . . 21 5 210 97 231 102



## 7. Маріинскій округъ.

Б.а. Распредѣленіе инородцевъ по языку и по мѣсту приписки.

<p>Языкь.</p> <p>Langue.</p>	<p>Волости и инор. управы.</p> <p>Volostes et oupraves.</p>
1	2
<p><b>Коренные тюрки.</b></p> <p>Тюркскій <sup>1)</sup> яз : въ гор. (3—1); №№ I (7—9); II (7—7); III (56—22); IV (75—80); V (188—198); VI (427—498); VII (—1); X (335—351); XII (4—); XIII (22—12)=1124 м. 1179 ж.</p> <p>Русскій яз.: въ гор. (4—1); №№ I (5—4); II (3—5); III (61—81); IV (—13); V (—3); VI (191—203); VII (1—); VIII (21—2); IX (4—6); XI (5—4); XII (176—190); XIII (11—11)=482 м. 523 ж.</p> <p><b>Киргизы.</b></p> <p>Киргизскій яз.=1 м.</p> <p><b>Остяко-самоды.</b></p> <p>Остяцкій яз.=— м. 1 ж.</p>	<p><b>Коренные тюрки.</b></p> <p>Больше-Аргунская ин. упр. (Томск. окр.) №№ IX (1—XI (2—)=3 м.</p> <p>Мало-Каргачинская ин. упр. № 1 (12—13)=12 м. 13 ж.</p> <p>Кизильдѣвская ин. упр. (I и II пол.) №№ II (10—12); (117—103); IV (1—3); XI (2—)=130 м. 118 ж.</p> <p>Кизильская ин. упр. (Ачин. окр.) №№ VIII (2—); IX (1—XIII (11—6)=14 м. 7 ж.</p> <p>Корюковская ин. упр. (I пол.) №№ IV (74—90); VIII (8—XII (169—179); XIII (1—)=252 м. 269 ж.</p> <p>Курчуковская ин. упр.: въ гор. (2—); № V (188—2—VIII (4—)=194 м. 201 ж.</p> <p>Тутальско-Чулымская ин. упр. №№ VI (618—701); V (1—1); XI (1—); XII (1—1); XIII (2—)=623 м. 703 ж.</p> <p>Чатская ин. упр. (Томск. окр.) № VIII (2—)=2 м.</p> <p>Ячинская ин. упр. (Томск. окр.) №№ VIII (1—); XII (7—XIII (8—7)=16 м. 13 ж.</p> <p>Прочія и неказанн. ин. упр. и вол.: въ гор. (5—2); VII (1—); VIII (3—2); IX (2—5); X (335—351); (—4); XII (3—4); XIII (11—10)=360 м. 378 ж.</p> <p><b>Въ т. ч.:</b></p> <p>Маріинскаго окр.=341 м. 359 ж.</p> <p>Кузнецкаго окр.=3 м. 1 ж.</p> <p>Томскаго окр.=3 м. 5 ж.</p> <p>Енисейскаго окр.=1 м. 2 ж.</p> <p>Ачинскаго окр.=2 м. 1 ж.</p> <p>Неказанн. округовъ=10 м. 10 ж.</p> <p><b>Остяко-самоды.</b></p> <p>Неказанн. ин. вол.=— м. 1 ж.</p>
<p><sup>1)</sup> У 776 м. и 825 ж. изъ нихъ въ переписныхъ листахъ показанъ „инородческій“ языкъ.</p>	

В. Селенія (кочевья и зимовья) инородцевъ.

C. Répartition de la population indigène par lieux habités.

Волости (управы) и населенные пункты и мѣстоположеніе послѣднихъ. Volostes (oupraves) et lieux habités et leur situation.	Число хозяйствъ. Nombre de ménages.	Налич. населен. Population de fait.		Русскіе. Russes.		Коренн. турки. (инородцы). Tribus turques (indigènes).		Поляки. Polonais.		Прочіе. Autres.	
		м. h.	ж. f.	м. h.	ж. f.	м. h.	ж. f.	м. h.	ж. f.	м. h.	ж. f.
		4	5	6	7	8	9	10	11	12	13
Мало-Каргачинская ин. упр. Бергаевскія юр. (при р. Чулымѣ) . . . . .	5 х.	13	13	1	—	12	13	—	—	—	—
Кизильдѣевская ин. упр. (I пол.). Кучуковскія юр. (при р. Чулымѣ) . . . . .	9 "	21	18	7	4	10	12	4	2	—	—
Кизильдѣевская ин. упр. (II пол.). Бухтулинскія юр. (при р. Чулымѣ) . . . . .	32+ 4 "	90	85	7	8	83	77	—	—	—	—
Манѣевскія юр. (при р. Чулымѣ) . . . . .	10+ 1 "	35	26	1	—	34	26	—	—	—	—
Итого . . . . .	42+ 5 "	125	111	8	8	117	103	—	—	—	—
Корюковская ин. упр. (I пол.). Укольская дер. (при р. Кіѣ) . . . . .	36+ 2 "	87	100	12	7	75	93	—	—	—	—
Калеуль, дер. (см. XII. 3) . . . . .	— "	—	—	—	—	—	—	—	—	—	—
Итого . . . . .	36+ 2 "	87	100	12	7	75	93	—	—	—	—
Курчуковская ин. упр. Кубаева дер. (при р. Кіѣ) . . . . .	22+ 3 "	71	65	4	4	67	61	—	—	—	—
Подлицкая дер. (при р. Кіѣ) . . . . .	18 "	38	49	—	1	38	48	—	—	—	—
Куракова пер. (при р. Кіѣ) . . . . .	30 "	101	105	17	13	83	92	1	—	—	—
Итого . . . . .	70+ 3 "	210	219	21	18	188	201	1	—	—	—
Тутальско-Чулымская ин. упр. Аштаковскія юр. (при р. Чулымѣ) . . . . .	73+ 2 "	206	208	15	5	189	201	1	—	1	2
Теревознинскія " " " " . . . . .	3 "	5	7	—	—	5	7	—	—	—	—
Аунинскія " " " " . . . . .	4 "	10	12	—	—	10	12	—	—	—	—
Станочныя " " " " . . . . .	4 "	5	14	—	—	5	14	—	—	—	—
Ахлаевскія " " " " . . . . .	11 "	34	22	6	—	28	22	—	—	—	—
Азырачевскія " " " " . . . . .	8 "	14	20	1	—	13	20	—	—	—	—
Аводеревенскія " " " " . . . . .	6+ 1 "	21	9	1	—	20	9	—	—	—	—
Абкашевскія " " " " . . . . .	13+ 2 "	33	40	—	—	33	40	—	—	—	—
Ажне-Скоблинскія " " " " . . . . .	15+ 1 "	33	36	1	—	32	36	—	—	—	—
Ауталы, сел. " " " " . . . . .	31+ 1 "	73	76	9	7	63	69	1	—	—	—
Аунашскія юр. " " " " . . . . .	12 "	21	32	1	—	20	32	—	—	—	—
Ауанскія " " " " . . . . .	13+ 1 "	29	33	—	—	29	33	—	—	—	—
Арлаганскія " " " " . . . . .	14 "	33	44	—	—	33	44	—	—	—	—
Аумиловскія " " " " . . . . .	9 "	26	30	—	—	26	30	—	—	—	—
Аююнскія " " " " . . . . .	9 "	18	29	—	—	18	29	—	—	—	—
Аерхне-Скоблинскія " " " " . . . . .	5+ 1 "	10	15	—	—	10	15	—	—	—	—
Атаро-Тутальскія " " " " . . . . .	8 "	18	13	—	—	18	13	—	—	—	—
Аудѣевскія " " " " . . . . .	7 "	16	19	1	—	15	19	—	—	—	—
Ажановскія " " " " . . . . .	4 "	12	11	—	—	12	11	—	—	—	—
Аштаковскія " " " " . . . . .	11+ 1 "	23	24	1	—	22	24	—	—	—	—
Абежскія " " " " . . . . .	8 "	17	21	—	—	17	21	—	—	—	—
Итого . . . . .	268+ 10 "	657	715	36	12	618	701	2	—	1	2

## 7. Мариинскій округъ.

В. Селенія со значит. % нерусскихъ жителей (Прод.).

№	Волости (управы) и населенные пункты и мѣстоположеніе послѣднихъ. Volostes (oupraves) et lieux habités et leur situation.	Число хозяйствъ. Nombre de ménages.		Наличное население. м. н.
		3	4	
<b>Алчедатская вол.</b>				
VII	Въ т. ч.:			
1	Николаевская дер. (при рч. Керчь) . . . . .	132	хоз.	476
2	Усть-Чебулы, дер. (при рч. Чебуль) . . . . .	133	"	427
3	Усманское сел. (при р.р. Керчь и Сосновкѣ) . . . . .	217	"	754
4	Чумайское сел. (при впад. въ Кію рр. Чумаи и Карамыка)	344 + 5	"	1197
<b>Баимская вол.</b>				
VIII	Въ т. ч.:			
1	Сусловское сел. (при рч. Сусловкѣ) . . . . .	166	"	463
<b>Боготольская вол.</b>				
IX	Въ т. ч.:			
1	Боготоль, сел. (при р. Чулымѣ) . . . . .	г у. 620 + 13	"	1690
2	Шулдатъ, дер. (при рч. Шулдатѣ) . . . . .	121 + 1	"	422
3	Красноръченское сел. (при р.р. Чулымѣ и Красной) . . . . .	507 + 9	"	1451
4	Лазарево, сел. (при рч. Шулдатѣ) . . . . .	75 + 2	"	243
<b>Дмитріевская вол.</b>				
X	Въ т. ч.:			
1	Колбинская дер. (при рч. Колбѣ) . . . . .	111	"	378
2	Третьякова дер. (при рч. Сертѣ) . . . . .	110 + 2	"	304
3	Тисульское сел. (при р.р. Тисульѣ и Каштакѣ) . . . . .	551 + 3	"	1763
4	Серебрякова дер. (при рч. Урюкѣ) . . . . .	131	"	442
<b>Зырянская вол.</b>				
XI	Въ т. ч.:			
1	Иловка, дер. (при рч. Чечкѣ) . . . . .	111	"	393
2	Шиняева дер. (при рч. Кабидатѣ) . . . . .	20 + 1	"	352
3	Тавлинская дер. (при рч. Кабидатѣ) . . . . .	78	"	248
<b>Почитанская вол.</b>				
XII	Въ т. ч.:			
1	Острозна, дер. (при р.р. Мурѣ и Сухой) . . . . .	147	"	431
2	Ново-Алгази, дер. (при рч. Благой) . . . . .	31 + 1	"	8
3	Калеуль, дер. (при р. Кіѣ) . . . . .	101 + 1	"	31
4	Теплорѣченская дер. (при рр. Теплой и Яловилѣ) . . . . .	323 + 6	"	73
5	Нижегородка, дер. (при рч. Сосновкѣ) . . . . .	85 + 2	"	18
6	Кольонское сел. (при рч. Кольонѣ) . . . . .	г " 617 + 8	"	90
7	Симбирская дер. (при рч. Тундѣ) . . . . .	98 + 2	"	25
<b>Заимки, зимовья, заводы и прииски на казѣнной землѣ.</b>				
XIII	Въ т. ч.:			
1	Благовѣщенскій, Александровскій, Пророко-Ильинской, Дмитриевскій, Павловскій и друг. прииски . . . . .	227 + 3	"	158

C. Répartition de la population non russe par lieux habités (Suite).

Russes.	Корени. тюрки (инородцы).		Tribus turques indigènes.		Чуваши. Tchouvaches.		Татары (крестьяне). Tatares (paysans).		Мордва. Mordvines.		Поляки. Polonais.		Цыгане. Bohémiens.		Евреи. Juifs.		Прочие. Autres.	
	ж. f.	м. h.	ж. f.	м. h.	ж. f.	м. h.	ж. f.	м. h.	ж. f.	м. h.	ж. f.	м. h.	ж. f.	м. h.	ж. f.	м. h.	ж. f.	
7	8	9	10	11	12	13	14	15	16	17	18	19	20	21	22	23		
46	—	—	—	—	—	—	440	472	—	—	—	—	—	—	—	—		
400	—	—	—	—	—	—	—	—	15	15	—	—	—	—	—	—		
708	—	—	—	—	—	—	64	50	—	—	5	3	—	—	—	—		
1135	I	—	—	—	—	—	—	—	21	—	14	13	11	6	—	—		
391	—	—	—	—	49	46	—	—	10	4	—	—	—	—	3	—		
1572	—	—	—	—	9	—	—	—	29	12	35	33	68	74	5	2		
4	—	—	—	—	414	343	—	—	—	—	—	—	—	—	3	—		
1475	I	I	—	—	5	—	—	—	9	2	—	—	20	26	8	—		
190	—	—	—	—	—	—	20	22	—	1	5	3	2	1	16	3		
354	—	—	—	—	—	—	—	—	14	10	—	—	—	—	1	—		
334	—	—	—	—	—	—	—	—	10	13	—	—	—	—	10	7		
1691	—	—	—	—	5	—	—	—	71	48	7	7	113	93	7	4		
1	334	351	—	—	105	73	—	—	—	—	—	—	—	—	—	—		
362	—	—	—	—	—	—	—	—	31	29	—	—	—	—	—	—		
302	—	—	—	—	13	10	—	—	5	4	11	8	2	1	4	—		
39	—	—	—	—	—	—	196	220	3	—	—	—	1	—	—	—		
255	—	—	—	—	—	—	167	161	—	—	—	—	—	—	—	—		
3	—	—	80	73	—	—	—	1	—	—	—	—	—	—	—	—		
119	169	178	—	—	—	—	—	—	15	7	—	—	—	—	—	—		
5	3	5	—	—	708	881	—	—	1	—	—	—	—	—	2	2		
—	—	—	—	—	186	224	—	—	—	—	—	—	—	—	—	—		
844	3	—	—	—	6	1	—	—	37	17	4	4	5	8	4	1		
4	—	—	238	243	—	—	8	8	—	—	—	—	—	—	—	—		
927	31	23	1	—	8	2	1	—	20	2	—	1	39	25	9	—		

## 7. Маринскій округъ.

В.а. Распредѣленіе инородцевъ по языку и по мѣсту приписки.

Языкъ <sup>1)</sup> . Langue.	Инор. управы и насел. мѣста. Oupraves et lieux habités.
1	2
<p>I. Коренные тюрки. Тюркскій яз.=7 м. 9 ж. Русскій яз.=5 м. 4 ж.</p>	<p>I. Коренные тюрки. Мало-Каргачинская ин. упр.=12 м. 13 ж.</p>
<p>II. Коренные тюрки. Тюркскій яз.=7 м. 7 ж. Русскій яз.=3 м. 5 ж.</p>	<p>II. Коренные тюрки. Кизильдѣвская ин. упр. (1 пол.)=10 м. 12 ж.</p>
<p>III. Коренные тюрки. Тюркскій яз. 1 (42—15); 2 (14—7)=56 м. 22 ж. Русскій яз. №№ 1 (41—62); 2 (20—19)=61 м. 81 ж.</p>	<p>III. Коренные тюрки. Кизильдѣвская ин. упр. (2 пол.)=117 м. 103 ж.</p>
<p>IV. Коренные тюрки. Тюркскій яз.=75 м. 80 ж. Русскій яз. =—м. 13 ж.</p>	<p>IV. Коренные тюрки. Кизильдѣвская ин. упр.=1 м. 3 ж. Корюковская ин. упр. (1 пол.)=74 м. 90 ж.</p>
<p>V. Коренные тюрки. Тюркскій яз.=188 м. 198 м. Русскій яз. № 3 (—3)=3 м.</p>	<p>V. Коренные тюрки. Курчуковская ин. упр.=188 м. 201 ж.</p>

<sup>1)</sup> Почти всюду показанъ „инородческій“ языкъ (см. прим. на стр. 316).

Répartition de la population indigène d'après sa langue et son domicile.

Языкъ. Langue.	Инор. управы и насел. мѣста. Oupraves et lieux habités.
1	2
<p>VI. Коренные тюрки. Туркский яз. №№ 1 (6—6); 2 (—7); 3 (3—7); 4 (5—14) (28—22); 6 (12—18); 7—10 (48—154); 11 (20—31); 12—21 (100—239)=427 м. 498 ж. Татарский яз. №№ 1 (183—195); 3 (—5); 6 (1—2); 11 (—1)=191 м. 203 ж.</p>	<p>VI. Коренные тюрки. Тутальско-Чулымская ин. упр.=618 м. 701 ж.</p>
<p>VII—XIV. Коренные тюрки. Туркский яз. №№ VIII (—1); X (5—351); XII (4—); XIII (2—); 5 (20—12)=361 м. ж. Татарский яз. №№ VII (1—); VIII (—2); IX (4—6); XI (5—4); XII (176—190); XIII 5 (11—)=218 м. 213 ж.</p>	<p>VII—XIV. Коренные тюрки. Больше-Аргунская ин. упр. (Томск. окр.) №№ IX (1—); XI (2—)=3 м. Кизильдѣевская ин. упр. (2 пол.) № XI (2—)=2 м. Кизильская ин. упр. (Ачин. окр.) №№ VIII (2—); IX (1—1); XIII 5 (11—6)=14 м. 7 ж. Корюковская ин. упр. №№ VIII (8—); XII (169—179); XIII 5 (1—)=178 м. 179 ж. Курчуковская ин. упр. № VIII (4—)=4 м. Тутальско-Чулымская ин. упр. №№ VIII (1—1); XI (1—); XII (1—1); XIII 4 (2—)=5 м. 2 ж. Чатская ин. упр. (Томск. окр.) № VIII (2—)=2 м. Ячинская ин. упр. №№ VIII (1—); XII (7—6); XIII 5 (8—7)=16 м. 13 ж. Прочія и неуказанн. ин. упр. №№ VII (1—); VIII (3—2); IX (2—5); X (335—351); XI (—4); XII (3—4); XIII 5 (11—10)=355 м. 376 ж.</p>

Список документов

Список документов, относящихся к истории родословия

<p>1. ...</p> <p>2. ...</p>	<p>3. ...</p> <p>4. ...</p>	<p>5. ...</p> <p>6. ...</p>
<p>7. ...</p> <p>8. ...</p>	<p>9. ...</p> <p>10. ...</p>	<p>11. ...</p> <p>12. ...</p>
<p>13. ...</p> <p>14. ...</p>	<p>15. ...</p> <p>16. ...</p>	<p>17. ...</p> <p>18. ...</p>



ИНСТИТУТ  
РОДОСЛОВИЯ

# ПРИМѢЧАНІЯ

## КЪ

### ТОМСКОЙ ГУБЕРНІИ.

#### Общія замѣчанія.

1. Принимая во вниманіе, что классификація тюркскихъ племенъ Зап. Сибири и по сейчасъ не вполне установлена<sup>1)</sup>, а также въ виду смѣшеній и слияній мѣстныхъ тюрковъ другъ съ другомъ и съ русскими, отчасти и съ остяко-самоѣдами, дать точную и притомъ детальную группировку тюркскихъ народностей Томской губерніи не представлялось возможнымъ. Родной языкъ, въ виду вышеуказанныхъ и нѣкоторыхъ другихъ соображеній, не могъ служить критеріумомъ для такой группировки и поэтому единственнымъ реальнымъ статистическимъ признакомъ, на который можно было опираться въ данномъ случаѣ, являлись данныя о мѣстѣ приписки. Нынѣшнія инородныя волости и управы по большей части представляютъ изъ себя преобразованныя родовыя управленія, а коренное приписное ихъ населеніе состоитъ и въ настоящее время по большей части изъ потомковъ опредѣленныхъ родовъ. Въ виду этого, зная изъ трудовъ акад. В. Радлова и другихъ изслѣдователей края, изъ какихъ волостей или управъ (прежнихъ родовъ) состоятъ отдѣльныя группы или народности тюрковъ, можно было по даннымъ о мѣстѣ приписки опредѣлить численность каждой изъ нихъ. Въ выводахъ къ настоящимъ таблицамъ, приведеннымъ въ I т. настоящаго труда, дается подобная группировка мѣстныхъ инор. волостей и управъ по отдѣльнымъ группамъ и народностямъ, а также приводится приблизительная численность представителей послѣднихъ. Въ таблицахъ же этого не сдѣлано въ виду того, что въ этомъ не представлялось необ-

<sup>1)</sup> Нѣкоторыя инородныя управы и волости мѣстныхъ тюрковъ не вошли въ классификацію ихъ, составленную знатокомъ тюркскихъ нарѣчій акад. В. Радловымъ («Aus Sibirien», I, стр. 205—217).



ходимости, и всё тюрки губернии соединены въ нихъ лишь въ двѣ сборныя группы по ихъ сословію и времени водворенія въ краѣ. Такими группами являются, во 1-хъ, коренные тюрки, принадлежащіе почти исключительно къ сословію инородцевъ, и пришлые тюрки, главнымъ образомъ, крестьяне.

Главное неудобство распределенія тюрковъ Томской губ. по народностямъ на основаніи данныхъ о мѣстѣ приписки заключается въ томъ, что подобная группировка имѣетъ скорѣе историческій характеръ и въ виду почти повсемѣстныхъ въ краѣ смѣшеній и ассимиляцій тюрковъ съ соседями далеко не всегда соотвѣтствуетъ дѣйствительности. Но, какъ бы то ни было, подобная ихъ группировка все же является единственно возможной и обоснованной при пользованіи лишь тѣми статистическими признаками, которые заключаются въ переписномъ матеріалѣ.

2. Мѣстоположеніе постоянныхъ населенныхъ мѣстъ заимствовано, главнымъ образомъ, изъ „Памятной книжки Томской губ. на 1904 г.“ (изд. мѣстн. статист. комитета), отчасти изъ подобнаго же изданія 1893 г. и изъ неизданнаго списка населенныхъ мѣстъ, составленнаго въ 1896 г. мѣстной полиціей для нуждъ переписи 1897 г. по требованію Центрального Статистическаго Комитета. Что касается соотвѣствующихъ свѣдѣній относительно *временныхъ* населенныхъ мѣстъ кочевого населенія, то эти данныя имѣлись въ переписномъ матеріалѣ, откуда и почерпнуты. Конечно, какъ всегда, при заимствованіи данныхъ изъ разнородныхъ источниковъ, и здѣсь приходилось считаться съ разногласіями въ транскрипціи географическихъ именъ, о чемъ см. стр. X.

Точное мѣстоположеніе временныхъ ауловъ киргизовъ по большей части не могло быть опредѣлено, потому что подобныя данныя не имѣлись, ни въ переписномъ матеріалѣ, ни въ другихъ официальныхъ и полуофициальныхъ источникахъ. Приблизительное же ихъ мѣстонахожденіе (въ районахъ извѣстныхъ волостей) приведено на основаніи данныхъ переписного матеріала.

3. Томскіе инородцы распадаются по своему образу жизни на осѣдлыхъ, полуосѣдлыхъ и кочевыхъ. Осѣдлыми являются въ значительной степени обрусѣлые тюрки-земледѣльцы, живущіе разбросанно въ средней полосѣ губерніи; полуосѣдлую жизнь ведутъ остяко-самоѣды Томскаго окр. и часть тюрковъ зап. полосы губерніи, занимающихся рыболовствомъ, звѣроловствомъ и отчасти другими промыслами <sup>1)</sup>, и кочевой образъ жизни скотоводовъ ведутъ теленгеты и большая часть горныхъ калмыковъ или алтайцевъ Бійскаго окр., киргизовъ, а также нѣкоторыхъ племенъ Кузнецкаго и сѣв. части Бійскаго округовъ. Въ нагорной, южной, части губерніи кочевники живутъ по большей части разбросанно, отдѣльными семьями или небольшими ихъ группами (аилами), образуя временныя поселенія, расположенныя по берегамъ рѣкъ и рѣчекъ. И лишь киргизы, которые проживаютъ въ равнинныхъ частяхъ губерніи, кочуютъ болѣе крупными группами и образуютъ болѣе крупныя временныя аулы. Осѣдлые инородцы группируются въ инор. управы, а полуосѣдлые и кочевники преимущественно въ инор. волости, причѣмъ большая часть воло-

<sup>1)</sup> Въ Кузнецкомъ окр. они официально группируются въ «кочевыя волости».

стей кочевыхъ инородцевъ состоятъ, помимо очень большого числа айловъ или временныхъ поселковъ, изъ одного, двухъ или нѣсколькихъ селеній осѣдлыхъ жителей, въ которыхъ проживаютъ тѣ ихъ представители, которые приняли осѣдлый образъ жизни, стали заниматься хлѣбопашествомъ и по большей части приобщились къ православной церкви. Эти послѣднія селенія, какъ и почти всѣ селенія осѣдлыхъ и большую часть полуосѣдлыхъ жителей, легко отождествить въ трудахъ разныхъ официальныхъ и полуофициальныхъ источниковъ. Что же касается до айловъ кочевыхъ инородцевъ, то, въ виду ихъ временного характера, сопоставлять ихъ по разнымъ изданіямъ и за разные годы естественно нельзя.

4. Томская губ. распадается на двѣ части, изъ коихъ сѣверная, охватывающая округа Каинскій и Маріинскій и большую часть Томскаго окр., составляетъ казенную собственность, а другая, большая, ея часть принадлежитъ Кабинету Его Величества. Владѣніе Кабинета, такимъ образомъ, состоитъ изъ округовъ: Барнаульскаго, Змѣиногорскаго, Бійскаго и Кузнецкаго въ полномъ ихъ составѣ и изъ южной полосы Томскаго окр., именно, изъ 5 его волостей (Кайлинской, Кривошековой, Чаусской, Ояшинской, и Тутальской), жители которыхъ являются потомками бывшихъ горнозаводскихъ крестьянъ. Сверхъ того къ кабинетскимъ владѣніямъ принадлежатъ 8 селеній Спасской вол., 3 селенія Уртамской вол. (гос. крестьяне), а также нѣкоторая часть мѣстныхъ инородцевъ. Изъ послѣднихъ подвѣдомственны Кабинету въ полномъ составѣ лишь представители Темерченской и Телеутской инор. управъ, а инородцы остальныхъ управъ, смотря по мѣсту ихъ приписки, частью находятся въ вѣдѣніи правительственной администраціи, частью Кабинета. Таковы инородцы управъ: Бухарской, Кумышской (I пол.), Шуйской, Мало-Коряковской и Чатской. Изъ этихъ управъ первыя три не имѣютъ, ни опредѣленной территоріи, ни самостоятельныхъ селеній: они живутъ разбросанно по всей южной части Томскаго округа и (кромѣ бухарцевъ) въ сѣверной полосѣ Кузнецкаго округа, имѣя общія земли съ другими инородцами и русскими и образуя селенія со смѣшаннымъ населеніемъ. Въ Томскомъ окр. инородцы Кумышской и Шуйской управъ живутъ въ однихъ селеніяхъ и черезполосно съ крестьянами главнымъ образомъ Кайлинской и въ смежномъ Кузнецкомъ окр.—Тареминской вол. Татары Чатскіе, Мало-Коряковскіе и Телеутской упр. тоже живутъ разбросанно среди русскихъ, но въ меньшей степени перемѣшаны съ ними—см. „Мат. по изсл. крест. и инор. хоз. въ Томскомъ окр.“ (изд. Стат. Отд. Главн. Упр. Алтайскаго окр., т. II, вып. 1, 7—36).

5. См. стр. 118 и п. 3, 4 и 5.

### Томскій округъ.

1. Относительно разграниченія областей угорскихъ остяковъ и самоѣдовъ въ районѣ Нарымскаго края (сѣв. полосы Томскаго окр.)—см. I т. (выводы).



2. Определе́ніе національности обрусѣлыхъ инородцевъ Томскаго округа въ районѣ соприкосновенія тюрковъ съ остяко-самоѣдами встрѣтило не мало затрудненій (см. I т.—выводы). При разрѣшеніи этого вопроса мы между прочимъ руководствовались слѣдующими соображеніями:

Такъ какъ инородческія волости и управы въ огромномъ большинствѣ случаевъ являются преобразованными родовыми управленіями и состоятъ изъ представителей одного и рѣже 2—3 прежнихъ родовъ одной и той же національности, то точное знаніе національности коренныхъ жителей 1—2 селеній извѣстной волости или управы тѣмъ самымъ даетъ опорную точку для сужденія о томъ, къ какой народности принадлежитъ все или по крайней мѣрѣ огромное большинство населенія каждой изъ этихъ волостей и управъ. Но это обстоятельство могло до извѣстной степени облегчить разрѣшеніе спорныхъ вопросовъ о національности жителей той или другой группы обрусѣлыхъ инородцевъ края лишь въ томъ случаѣ, если хотя небольшая часть ихъ сохранила свой родной языкъ. Этимъ путемъ выяснилось, что жители инор. волостей Б. Провской и М. Провской принадлежатъ къ самоѣдскому племени, ибо въ юр. Пѣтуховыхъ первой и въ юр. В. и Н. Саровскихъ второй инородцы еще понынѣ изъясняются на остяко-самоѣдскомъ нарѣчій.

Въ единичныхъ случаяхъ въ качествѣ критериума при определеніи національности служили наименованія селеній и управъ, признакъ, правда, менѣе надежный въ пограничныхъ мѣстностяхъ, гдѣ ассимиляція совершается болѣе или менѣе интенсивно, а также другія указанія переписныхъ листовъ или литературы. Вполнѣ естественно, поэтому, что наше разграниченіе мѣстныхъ обрусѣлыхъ инородцевъ на самоѣдовъ и тюрковъ слѣдуетъ признавать лишь приблизительно вѣрнымъ, тѣмъ болѣе, что еще до присоединенія страны къ Россіи мѣстные остяки и татары вступали между собою во взаимные браки, такъ что въ соприкасающихся частяхъ ихъ областей населеніе уже въ XVI—XVII ст. носило болѣе или менѣе смѣшанный характеръ, причемъ остяко-самоѣды, какъ народность болѣе слабая, и тогда находились подъ вліяніемъ болѣе многочисленныхъ и болѣе сильныхъ культурой тюрковъ.

На основаніи подробнаго изученія данныхъ переписи и другихъ источниковъ и картъ касательно этого края выяснилось, что межа самоѣдовъ и тюрковъ по Оби проходитъ между юр. Козырбацкими Б. Провской ин. вол. (относительно Тугулинскихъ юр.—см. I т.) и юр. Кайбасовыми Соргулинской ин. вол., изъ коихъ первыя являются, судя по даннымъ переписи, самымъ южнымъ самоѣдскимъ селеніемъ и вторыя самымъ сѣвернымъ тюркскимъ. Относительно границы самоѣдовъ и тюрковъ по Чулыму, гдѣ первые образуютъ лишь двѣ инор. волости по его самому нижнему теченію, сомнѣній не имѣется (см. ниже).

Слѣдуетъ, однако, замѣтить, что только-что указанная и установленная нами граница распространенія самоѣдовъ и тюрковъ по Оби въ Томскомъ округѣ во многомъ не сходится съ предѣлами обѣихъ племенныхъ группъ по другимъ официальнымъ и частнымъ источникамъ, не внушающимъ, однако, въ этомъ отношеніи довѣрія. Это усматривается изъ нижеслѣдующаго:

а) Въ „Спискѣ насел. мѣстъ Томской губ. по свѣд. за 1859 г.“

(стр. LXXXIII) указывается 13 волостей „Чулымскихъ инородцевъ“, которые признаются тамъ отуреченными финнами. Изъ этихъ волостей, однако, четыре (Б. и М. Чурубаровская, Кортульская и Шепецкая) на основаніи показаній ихъ языка въ переписныхъ листахъ, оказываются остяко-самоѣдами, отчасти обрусѣлыми, но не тюрками (да и финское происхожденіе всѣхъ мѣстныхъ инородцевъ ничѣмъ не подтверждается). Остальные же 9 чисто тюркскихъ волостей (по указанному источнику—роды) не охватываютъ всѣ волости мѣстныхъ тюрковъ, которыя какъ по своему географическому положенію, такъ и по образу жизни жителей, могутъ быть соединены въ одну группу Чулымскихъ или Томско-Чулымскихъ татаръ (см. I т.).

Изъ „Списка насел. мѣсть Томской губ. по свѣд. за 1859 г.“ данныя о родахъ (волостяхъ) Чулымскихъ инородцевъ перешли въ изданіе Центр. Статист. Комитета „Волости и населенныя мѣста“ 1893 г., вып. 10 (стр. 67), гдѣ поэтому встрѣчаются тѣ же ошибки въ указанномъ пунктѣ.

6) По „Дополненіямъ къ III т. Землевѣдѣнія Риттера“ П. Семёнова и Г. Потавина, т. IV, Чулымскіе татары или Чулымскіе инородцы Томскаго и Маріинскаго округовъ распадаются на 15 волостей, въ число которыхъ включены Б. и М. Байгульскія остяцкія волости по нижнему Чулыму, населенныя остяко-самоѣдами, на что еще въ 40-хъ годахъ прошлаго столѣтія обращалъ вниманіе Кастрень, не приведшій, впрочемъ, названій этихъ волостей. Мы ограничимся этими данными.

3. У извѣстнаго числа мѣстныхъ тюрковъ вмѣсто наименованій инор. управъ и волостей, къ которымъ они приписаны, указаны названія русскихъ волостей, гдѣ они проживали и гдѣ они были переписаны; часть ихъ, однако, можетъ быть и приписана къ нимъ.

4. Населеніе Ячинской, Кумышской (I пол.) и Шуйской ин. управъ распределено между округами Томскимъ и Кузнецкимъ.

5. Въ гор. Томскѣ находятся двѣ тюркскія инор. управы: Бухарская и Томско-Казанская. Первая состоитъ изъ бухарцевъ, говорящихъ по татарски, почему часть ихъ въ нашихъ таблицахъ, вѣроятно, попала по недосмотру въ число татаръ. По „Списку нас. мѣсть Томской губ. за 1893 г.“ ихъ число опредѣлилось въ 248 д. (120 м.). Жители второй (въ 1893 г.: 264 д.—155 м.) являются потомками пришлыхъ изъ Европ. Россіи, преимущественно изъ Поволжья, татаръ, къ которымъ потомъ присоединились ихъ единоплеменники изъ другихъ мѣстностей Имперіи. Нѣкоторая часть татаръ Томска принадлежитъ къ разнымъ волостямъ коренныхъ тюрковъ губерніи (инородцевъ).

6. Въ изданіи „Вол. и насел. мѣста 1893 г.“ (вып. 10), въ „Списк. нас. мѣсть Томской губ. за 1893 г.“ и другихъ изданіяхъ многія изъ инородныхъ волостей округа, значащихся въ нашихъ таблицахъ, пропущены. Это напр. касается всѣхъ самоѣдскихъ волостей Нарымскаго края.

7. Селенія Няньжинской ин. вол. расположены по „Пам. кн. Томской губ. на 1904 г.“ по Оби.

## Барнаульскій округъ.

Единственная инор. управа даннаго округа—Кумышская (2 пол.)—состоитъ изъ выходцевъ изъ Кузнецкаго окр., именно, изъ мѣстной Кумышской упр., которая послѣ этого стала именоваться „1 половиной“ названной управы. Вскорѣ къ этимъ выходцамъ присоединились русскіе крестьяне, которые нынѣ составляютъ большинство населенія мѣстности по р.р. Бурлѣ и Карасуку, причемъ подъ ихъ вліяніемъ татары такъ обрусѣли, что нынѣ почти не отличаются отъ своихъ сосѣдей крестьянъ. По большей части обѣ группы населенія живутъ въ однихъ и тѣхъ же селеніяхъ, черезполосно съ которыми расположены чисто русскія деревни.

## Бійскій округъ.

1. Изъ сопоставленія данныхъ нашихъ таблицъ, заимствованныхъ изъ переписнаго матеріала, съ таковыми по изданію „Вол. и насел. мѣста 1893 г.“ (вып. 10) усматривается, что въ послѣднемъ источникѣ пропущено нѣсколько инор. управъ и волостей преимущественно съ кочевымъ населеніемъ, каковы I и II Чуйскія, II—VII Алтайскія дючины, Уймонская и друг. Кромѣ того нѣкоторыя селенія I Алтайской дючины показаны въ Сарасинской инор. управѣ. Непоказаны въ вышеназванномъ изданіи и общества пришлыхъ изъ сосѣднихъ областей и изъ Китая киргизовъ, а также Черно-Ануйское отдѣльное общество, которое представляетъ изъ себя группу по большей части новообразованныхъ селеній, жители которыхъ, происходящіе изъ разныхъ смежныхъ управъ и волостей, по принятіи ими Св. крещенія были поселены около миссіонерскаго стана.

Судя по даннымъ Ядринцева („Сиб. инор.“, 300—307) часть инородческаго населенія Бійскаго окр., главнымъ образомъ принявшая Св. крещеніе, была выдѣлена изъ состава своихъ прежнихъ волостей, управъ и дючинъ и подчинена непосредственно отдѣльному Алтайскому засѣдателю и его помощнику. Эти селенія и айлы расположены на земляхъ, не входящихъ въ составъ волостей и управъ. Таковы населенные пункты: Онгудайское (Урсульское), Ильинское, Казанда, Камлакъ, Катанда Онгудайскаго прихода, Абай, Маринскъ (Потоголъ), Тюдралинское, Усть-Канское и Черно-Ануйское Черно-Ануйскаго прихода и многія другія <sup>1)</sup>.

2. Большая часть населенныхъ пунктовъ округа состоитъ изъ представителей разныхъ волостей и управъ, причемъ нерѣдко случается, что коренные жители нѣкоторыхъ изъ нихъ оказываются въ меньшинствѣ.

<sup>1)</sup> Таковы между прочимъ почти все селенія подъ №№ 1—35, приведенныя нами подъ заголовкомъ „Алтайскія дючины“ на стр. 197—198. Въ нашихъ таблицахъ эти селенія размѣщены по инор. управамъ сообразно прежнему происхожденію ихъ жителей, потому что такъ они себя показали въ переписныхъ листахъ. Лишь немногіе указали на свою новую административную группировку (Черно-Ануйское общество — см. выше).

Подобныя селенія, улусы и т. д. мы приводили въ той ин. волости или управѣ, откуда происходила главная часть жителей (см. стр. 118, п. 3). Въ остальныхъ волостяхъ и управахъ приводятся лишь №№ селеній (и волостей), подъ которыми они разсматриваются подробно.

Часть постороннихъ жителей селеній Бійскаго округа происходитъ изъ инор. волостей смежныхъ округовъ, главнымъ образомъ, Кузнецкаго. Таковы волости: Кондомо-Итеберская, Кондомо-Бежбоякова, Тагабская (I и II пол.), Аншкиштымская и др. Относительно Кондомо-Шелкальской ин. вол.—см. стр. 320.

3. Такъ какъ селенія и аилы Алтайскихъ тюрокъ (бѣлыхъ или горныхъ калмыковъ) часто населены жителями разныхъ дючинъ, то въ графахъ нашихъ таблицъ, посвященныхъ наличному населенію, всѣ населенныя пункты ихъ семи дючинъ разсматриваются вмѣстѣ, какъ и населенныя мѣста двухъ Чуйскихъ волостей. Въ послѣдней же графѣ тѣхъ же таблицъ, приписное или постоянное ихъ населеніе (безъ отлучныхъ) группируется по отдѣльнымъ дючинамъ и волостямъ. Отчасти такая группировка была вызвана тѣмъ обстоятельствомъ, что въ отдѣльныхъ случаяхъ въ переписномъ матеріалѣ отсутствовало точное обозначеніе дючинъ и волостей, напр. вмѣсто указанія I, II—IV и т. д. Алтайская дючина или I, II Чуйская ин. волость мѣстами имѣлись болѣе общія отмѣтки: „Алтайская дючина, Чуйская вол.“.

4. Свѣдѣнія о языкѣ въ переписномъ матеріалѣ по данному и нѣкоторымъ другимъ округамъ губерніи, напр. Кузнецкому, весьма неопредѣленны, сбивчивы и произвольны: у иныхъ инородцевъ показанъ языкъ „калмыцкій“ (т. е. языкъ горныхъ калмыковъ), у другихъ—татарскій, телеутскій, у нѣкоторыхъ даже „инородческій, азіатскій, магометанскій“, причемъ, судя по нѣкоторымъ соображеніямъ, такое разнообразіе въ показаніяхъ не всегда зависело отъ дѣйствительной разности нарѣчій и говоровъ опрошенныхъ инородцевъ, но во многихъ случаяхъ было обусловлено субъективнымъ взглядомъ на этотъ предметъ отдѣльныхъ счетчиковъ или самихъ жителей. Въ виду этого, хотя мы и приводимъ всѣ эти данныя, какъ онѣ показаны въ переписномъ матеріалѣ, но большаго значенія имъ не придаемъ. Эти данныя прочно устанавливаютъ лишь тотъ фактъ, что всѣ эти лица дѣйствительно изъясняются на мѣстныхъ тюркскихъ нарѣчіяхъ.

5. По даннымъ переписи нѣкоторыя изъ селеній III и IV дючинъ алтайцевъ (см. выводы, т. I) выдѣлены изъ этихъ послѣднихъ въ особое Черно-Ануйское отдѣленіе (см. 1 примѣч. по данному округу и таблицу № XI), а въ изданіи „Вол. и нас. мѣста 1893 г.“ (вып. 10) они включены въ Сарасинскую инор. управу, хотя по даннымъ переписи изъ инородцевъ только что названной управы въ 4 селеніяхъ Черно-Ануйскаго отдѣленія проживала лишь 1 женщина.

6. По „Памятной книжкѣ Томской губ. на 1904 г.“ Сарасинская инор. управа состоитъ изъ одного с. Сарасинскаго, а прочія ея селенія отнесены къ Мьютинской инор. упр., которая, судя по даннымъ переписи и по другимъ источникамъ, еще не существовала въ концѣ XIX в. Центръ же ея—сел. Мьюта (Мьюта) по переписи 1897 г. принадлежалъ къ Сарасинской инор. упр. См. объ этой управѣ также п. 5.

7. Уймонская инор. упр. даннаго округа, какъ и Верхне Бухтарминская инор. упр. Змѣиногорскаго окр., населена, главнымъ образомъ, потомками русскихъ раскольниковъ и заводскихъ людей, бѣжавшихъ въ XVII и XVIII ст. отъ опеки со стороны мѣстныхъ властей въ горы. Они первоначально поселились по Бухтармѣ и между Катунью и Бией. Въ 1792 г. эти, такъ называемые, „каменщики“ получили прощеніе отъ императрицы Екатерины II и были причислены къ *инородческому* сословію, отчего и происходитъ, что они, будучи чисто русскими людьми, все же принадлежать къ сословію инородцевъ. Обращаемъ вниманіе на то, что ихъ не слѣдуетъ смѣшивать съ обрусѣлыми мѣстными тюрками, тоже инородцами по сословію—послѣдніе приписаны къ другимъ инор. управамъ.

8. Киргизы-кочевники даннаго округа, какъ и округовъ Змѣиногорскаго, Барнаульскаго и Каинскаго, происходятъ почти исключительно изъ Семипалатинской обл. Они не принадлежатъ къ составу мѣстныхъ волостей, въ предѣлахъ которыхъ проживаютъ. Небольшая ихъ часть приняла православіе и живетъ осѣдло. Эти киргизы, частью проживаютъ въ с. Сарасѣ и частью въ д. Черно-Ануйской. Кромѣ того въ Чуйской степи кочуютъ 334 д. «вольныхъ киргизовъ общ-ва Обдольдо» (см. стр. 221), не считающіе себя подданными, ни Россіи, ни Китая.

9. Изъ волостей и управъ Бійскаго окр. считаются осѣдлыми: Быстринская, Кокшинская, Сарасинская, Черно-Ануйское отд. общ. и Уймонин. упр., населенная русскими (см. п. 7); остальные волости (и дючины) считаются кочевыми, хотя почти во всѣхъ, кромѣ части Алтайскихъ дючинъ и 2 Чуйскихъ волостей имѣются по 1—3 селенія осѣдлыхъ жителей.

### Змѣиногорскій округъ.

1. О русскихъ инородцахъ Верхне-Бухтарминской инор. упр.—см. примѣчанія къ Бійскому окр. п. 7.

2. О киргизахъ даннаго округа—см. тамъ же п. 8. и стр. 311-312.

### Каинскій округъ.

1. О киргизахъ округа—см. примѣчанія къ Бійскому окр. п. 8. и стр. 311—312.

2. Мѣстные коренные тюрки образуютъ особую группу Зап.-Сибирскихъ татаръ, именуемую по степи, гдѣ они обитаютъ, Барабинскими татарами или Барабинцами. По „Списку насел. мѣсть Томской губ. за 1859 г.“ (стр. LXXXIV) часть ихъ проживаетъ въ Барнаульскомъ окр. но, судя по даннымъ переписи, всѣ тюрки-инородцы Барнаульскаго окр. принадлежатъ къ Кумышской инор. упр. (II пол.). Являясь выходцами изъ Кузнецкаго окр. (см. стр. 316), они оказываются иного происхожденія, чѣмъ барабинцы.

### Кузнецкій округъ.

1. Въ числѣ многочисленныхъ инор. волостей округа имѣется не менѣе 7, населенныхъ тюрками, повидимому, одного происхожденія съ инородцами смежнаго Минусинскаго округа Енисейской губ. Изъ нихъ

6) одноименны со столькими же „родами“<sup>1)</sup> Аскызской (Сагайской) степной думы Минусинскаго окр., именно, Казанова, Бл. и Дал. Каргинскія, Кивинская, Кійская и Кизыльская. То же слѣдуетъ сказать и про инородныя волости: Кондомо-Карачерскую и Мрасско-Изушерскую, которымъ въ Сагайской ст. думѣ соотвѣтствуютъ роды: Карачерскій и Изушерскій (Кондома и Мрасса—рѣки, по которымъ обитаютъ жители упомянутыхъ управъ). Это совпаденіе именъ родовъ и управъ разныхъ округовъ объясняется переходомъ части тѣхъ же тюркскихъ родовъ, проживавшихъ въ Кузнецкомъ окр., къ осѣдлому образу жизни, причемъ ихъ прежнія управленія преобразовались въ инородныя управы. Кромѣ того, по даннымъ переписи, въ Кузнецкомъ округѣ значится Аскызская инор. упр., одноименная съ Аскызской степной думой Минусинскаго округа. Она состоитъ изъ обрывковъ тѣхъ же самыхъ родовъ. Эта инородная управа не показана въ „Памятной книжкѣ Томской губ. на 1904 г.“, ни въ изданіи „Вол. и нас. мѣста 1893 г.“ (вып. 10), ни въ «Спис. нас. мѣсть Томской губ. за 1893 г.», въ виду чего есть много основаній полагать, что Аскызской инор. упр. вообще не существуетъ и что подъ этимъ именемъ въ переписномъ матеріалѣ сгруппированы тюрки Аскызской (Сагайской) степной думы (Минус. окр.), проживающіе въ предѣлахъ Кузнецкаго округа (см. 2 примѣч. къ Минусинскому окр. Енис. губ.). Что касается до первоначальнаго мѣстожителства тюрковъ, одноименные роды и волости которыхъ встрѣчаются въ Кузнецкомъ и Минусинскомъ окр., то по „Списку насел. мѣсть за 1859 г.“ (стр. XXXI), кореннымъ мѣстомъ ихъ обитанія является именно Кузнецкій окр., откуда они въ XVIII—XIX стол. частью выселились на востокъ, присоединившись къ мѣстнымъ тюркамъ.

2. Подобное же родство существуетъ между двумя инор. управами Кузнецкаго окр. и двумя родами Кизыльской инор. упр. смежнаго Ачинскаго окр. Енис. губ., именно, Шуйской и Камларской инор. упр. перваго округа соотвѣтствуютъ Шуйскій и Камларскій роды Кизыльской инор. упр. Еще большее распространеніе имѣетъ, какъ мы увидимъ ниже, Кизыльскій р., встрѣчающійся не только въ Аскызской степной думѣ, но и въ Кизыльской инор. упр. Ачинскаго окр. и въ Мелецкой инор. упр. того же округа, а въ Кузнецкомъ окр. онъ имѣетъ соотвѣтствіе въ Кизыльской инор. упр. (см. выше).

3. Какъ указано выше (см. стр. II—III), показанія о родномъ языкѣ по даннымъ переписи лишь отчасти могли служить руководящей нитью при распредѣленіи мѣстныхъ тюрковъ на вѣтви или группы, во 1-хъ, потому, что часть ихъ (въ данномъ округѣ свыше 8300 д.) обрусѣла и говоритъ только по-русски и, во-2-хъ, потому, что у части ихъ показанія въ графѣ о языкѣ слишкомъ неопредѣленны (ср. стр. 317, п. 4). Языкъ „сагайскій“, который встрѣчается въ переписномъ матеріалѣ, является языкомъ жителей Аскызской инор. упр. даннаго округа. На этомъ же

<sup>1)</sup> Въ настоящемъ случаѣ эти „роды“ переписи представляютъ изъ себя собственно племена, настоящіе же роды (сеѣки) у части Томскихъ и Енисейскихъ тюрковъ въ переписномъ матеріалѣ не указаны. (Относительно родовъ Алтайскихъ тюрковъ—см. Швецовъ: „Горный Алтай и его население“ (I т., 1 вып., 91 сл.).



нарѣчій изъясняются, по даннымъ переписи, и Сагайцы или Сагайскіе татары Аскызской ст. думы Минусинскаго округа, представляющіе изъ себя конгломератъ разныхъ тюркскихъ и отуреченныхъ народностей самоѣдскаго и Енисейскаго происхожденія (см. примѣч. къ Минус. окр.).

4. Часть жителей Тогульской инор. упр. проживаетъ въ Бійскомъ окр. и образуетъ Тогульскую ин. упр. (II половину), а остальная въ Кузнецкомъ окр., гдѣ ея жители группируются въ Тогульскія упр. I и II полов. Аналогичный случай представляетъ и Кумышская инор. упр. (см. стр. 316). Слѣдуетъ замѣтить, что части распавшихся управъ становятся совершенно самостоятельными и имѣютъ собственныя управления.

5. Народецъ *ашкиштымлы* частью проживаетъ совмѣстно съ телеутами (I—II—III части Телеутской инор. упр.), образуя I половину Ашкиштымской инор. упр., частью составляетъ самостоятельную управу (Ашкиштымскую инор. упр. II полов.). Первые четыре группы инородцевъ, хотя тоже имѣютъ особыя управления, но всѣ они находятся въ дер. Семенушкиной. Селенія они образуютъ по большей части общія, со смѣшаннымъ населеніемъ. Языкъ у нихъ въ переписныхъ листахъ показанъ „телеутскій“, за исключеніемъ той части этихъ инородцевъ, которая обрусѣла.

6. Значительная часть мѣстныхъ тюрковъ проживаетъ въ селеніяхъ русскихъ волостей, хотя и приписана къ своимъ управамъ, напр. въ Тарсминской вол. было обнаружено 1132 д. тюрковъ изъ управъ Ячинской, Кумышской и друг. (см. стр. 313, п. 4 и стр. 315, п. 4).

7. Изъ многочисленныхъ инор. волостей и управъ Кузнецкаго окр. являются осѣдлыми: Баянская (I и II пол.), Камларская, Кумышская (I пол.), 1—3 Телеутскія, Ашкиштымская (I пол.), Тогульскія (I и II пол.), Шуйская и Ячинская ин. управы, всѣ остальные считаются кочевыми волостями, хотя часть ихъ жителей и перешла къ осѣдлому образу жизни.

8. Кондомо-Шелкальская ин. вол., хотя и числится въ Кузнецкомъ окр., но ея территорія—бассейнъ р. Лебеди, пр. притока р. Бій—находится въ предѣлахъ смежнаго Бійскаго окр. По В. Радлову, лебединцы по своему языку близки къ кумандинцамъ.

9. См. стр. 315, п. 4.

### Маріинскій округъ.

Татары 6 инородныхъ управъ даннаго округа составляютъ часть Чулымскихъ татаръ, обитающихъ, какъ было показано, выше и ниже по теченію р. Чулыма,—въ первомъ случаѣ въ Ачинскомъ окр. (Мелецкая инор. упр.) и во второмъ—въ Томскомъ округѣ данной губерніи (см. стр. 315).



ТОМЪ III.

---

ВЫПУСКЪ 3.

**ЕНИСЕЙСКАЯ ГУБЕРНІЯ.**

---

Томе III.

---

Livraison 3.

**GOUV. d'ÉNISSEÏSK.**

# III. Енисейская губернія.

## А. Поуѣздная таблица.

Округа и города. Districts et villes.	Число хозяйствъ. Nombre de ménages.		Наличное население. Population de fait.		Русские. Russes.	
			м. h.	ж. f.	м. h.	ж. f.
2	3		4	5	6	7
<b>Красноярскій округъ .</b>	47 учр.	17834+ 655 хоз.	53038	45871	49670	43932
въ т. ч. въ г. Красноярскѣ	39 "	4323+ 132 "	13503	11623	11965	10633
въ округѣ . . . . .	8 "	13511+ 523 "	39535	34248	37705	33299
<b>Ачинскій округъ . . . .</b>	16 "	19148+ 475 "	57279	54195	50362	48089
въ т. ч. въ г. Ачинскѣ . . .	10 "	1135+ 45 "	3406	3203	2951	2830
въ округѣ . . . . .	6 "	18013+ 430 "	53873	50992	47411	45259
<b>Енисейскій округъ .</b>	8 "	11317+ 332 "	36120	31501	33674	29843
въ т. ч. въ г. Енисейскѣ .	7 "	2146+ 94 "	5949	5586	5124	4967
въ округѣ . . . . .	1 "	9171+ 238 "	30171	25915	28550	24876
<b>Канскій округъ . . . . .</b>	28 "	17088+ 581 "	53558	42882	49521	40817
въ т. ч. въ г. Канскѣ . . . .	10 "	1179+ 27 "	4401	2996	3891	2709
въ округѣ . . . . .	18 "	15909+ 554 "	49157	39886	45630	38108
<b>Минусинскій округъ .</b>	21 "	32055+ 644 "	92198	90583	71633	71954
въ т. ч. въ г. Минусинскѣ .	7 "	1902+ 44 "	5074	5153	4731	4962
въ округѣ . . . . .	14 "	30153+ 600 "	87124	85430	66902	66992
<b>Туруханскій край . . .</b>	3 "	1899+ 41 "	5714	5209	1590	1455
въ т. ч. въ г. Туруханскѣ .	3 "	40+ 8 "	117	95	98	83
въ край . . . . .		1859+ 33 "	5597	5114	1492	1372
<b>Усинскій округъ . . . .</b>		309+ 15 "	1108	999	996	926
<b>Всего въ губерніи . . . . .</b>	123 "	99650+2743 "	299015	271240	257446	237016
<b>Итого въ городахъ . . .</b>	76 "	10725+ 350 "	32450	28656	28760	26184
<b>Итого въ округахъ . . .</b>	47 "	88925+2393 "	266565	242584	228686	210832

### III. Gouv. de d'Iénisséïsk.

#### A. Répartition de la population par districts.

Toungouses.		Якуты. Yakoutes.			Долгане. Dolganes.			Корени тюрки (инородцы). Tribus turques indigènes.		Чуваши. Tchouvaches		Татары (кре- стьяне). Tatares (paysans).		Тавгійцы и Енис- самыды. Tavghiens et sa- moyédes d'Ién.		Остяко-самыды. Ostiako-samoyé- des.		Юраки. Youraks.		Зыряне. Zyriens.		Мордва. Mordvines.	
Ж. f.	М. h.	Ж. f.	М. h.	Ж. f.	М. h.	Ж. f.	М. h.	Ж. f.	М. h.	Ж. f.	М. h.	Ж. f.	М. h.	Ж. f.	М. h.	Ж. f.	М. h.	Ж. f.	М. h.	Ж. f.	М. h.	Ж. f.	
11	12	13	14	15	16	17	18	19	20	21	22	23	24	25	26	27	28	29	30	31	32	33	
—	—	1	—	—	119	96	37	20	400	167	—	1	—	—	—	—	5	6	42	33	4		
—	—	1	—	—	14	13	2	—	164	88	—	1	—	—	—	—	3	1	10	8	1		
—	—	—	—	—	105	83	35	20	236	79	—	—	—	—	—	—	2	5	32	25	3		
—	—	—	—	—	4780	4674	253	218	277	139	—	—	—	—	—	—	—	—	—	—	—		
—	—	—	—	—	58	62	3	—	71	33	—	—	—	—	—	—	—	—	2	1	126	108	
—	—	—	—	—	4722	4612	250	218	206	106	—	—	—	—	—	—	—	—	2	1	126	108	
631	—	—	—	—	14	15	6	—	483	278	—	—	68	72	—	—	38	39	12	8	—		
—	—	—	—	—	5	7	2	—	355	262	—	—	—	—	—	—	—	—	6	8	—		
631	—	—	—	—	9	8	4	—	128	16	—	—	68	72	—	—	38	39	6	—	—		
1	1	—	—	—	434	401	23	7	831	447	—	—	—	—	—	—	7	3	106	61	2		
—	—	—	—	—	14	12	—	—	47	14	—	—	—	—	—	—	—	—	1	—	—		
1	1	—	—	—	420	389	23	7	784	433	—	—	—	—	—	—	7	3	105	61	2		
—	—	—	—	—	15041	14832	49	37	354	257	—	—	—	—	—	—	16	14	1655	1590	69		
—	—	—	—	—	68	49	—	—	41	28	—	—	—	—	—	—	8	5	16	11	—		
—	—	—	—	—	14973	14783	49	37	313	229	—	—	—	—	—	—	8	9	1639	1579	68		
875	525	503	472	495	—	—	—	—	4	2	687	638	464	380	501	434	—	—	—	—	—		
4	7	3	—	—	—	—	—	—	2	2	—	—	—	—	—	—	—	—	—	—	—		
871	518	500	472	495	—	—	—	—	2	—	687	638	464	380	501	434	—	—	—	—	—		
—	—	—	—	—	87	69	—	—	1	—	—	—	—	—	—	—	—	—	3	1	3		
507	526	504	472	495	20475	20087	368	282	2350	1290	687	639	532	452	501	434	68	63	1944	1801	787		
4	7	4	—	—	159	143	7	—	680	427	—	1	—	—	—	—	11	6	33	27	27		
103	519	500	472	495	20316	19944	361	282	1670	863	687	638	532	452	501	434	57	57	1911	1774	760		

## А. Поуѣздная таблица (Прод.).

№	Округа и города. Districts et villes.	Финны. Finnois.		Поляки Polonais.		Литовцы. Lithuaniens.		Латыши. Lettes.		Нѣмцы. Allemands.		Молдаване. Moldaves.		Цыгане. Bohémiens.		и др.
		м.	ж.	м.	ж.	м.	ж.	м.	ж.	м.	ж.	м.	ж.	м.	ж.	
		h.	f.	h.	f.	h.	f.	h.	f.	h.	f.	h.	f.	h.	f.	
1	2	34	35	36	37	38	39	40	41	42	43	44	45	46	47	48
I	<b>Красноярскій округъ .</b>	14	4	1233	650	69	32	61	26	149	43	37	3	99	92	4
	въ т. ч. въ г. Красноярскѣ . . . . .	4	2	454	282	26	13	31	9	87	25	9	—	17	5	1
	въ округѣ . . . . .	10	2	779	368	43	19	30	17	62	18	28	3	82	87	3
II	<b>Ачинскій округъ . . . . .</b>	4	1	620	291	17	8	18	5	62	20	13	1	71	69	1
	въ т. ч. въ г. Ачинскѣ . . . . .	1	—	66	53	1	1	1	—	13	2	1	—	—	—	—
	въ округѣ . . . . .	3	1	554	238	16	7	17	5	49	18	12	1	71	69	—
III	<b>Енисейскій округъ . . . . .</b>	2	2	395	79	24	7	16	7	29	5	16	—	50	43	6
	въ т. ч. въ г. Енисейскѣ . . . . .	—	—	100	30	2	1	3	1	11	4	5	—	—	—	2
	въ округѣ . . . . .	2	2	295	49	22	6	13	6	18	1	11	—	50	43	3
IV	<b>Канскій округъ . . . . .</b>	14	1	1193	270	33	12	41	18	63	15	101	35	136	112	8
	въ т. ч. въ г. Канскѣ . . . . .	1	—	125	34	2	—	3	—	16	5	9	—	16	11	—
	въ округѣ . . . . .	13	1	1068	236	31	12	38	18	47	10	92	35	120	101	7
V	<b>Минусинскій округъ . . . . .</b>	237	140	967	270	27	7	714	540	405	159	22	16	153	154	—
	въ т. ч. въ г. Минусинскѣ . . . . .	4	—	69	26	2	—	19	9	57	35	7	9	11	11	—
	въ округѣ . . . . .	233	140	898	244	25	7	695	531	348	124	15	7	142	143	—
VI	<b>Туруханскій край . . . . .</b>	—	2	5	1	1	1	—	—	1	—	—	—	—	—	—
	въ т. ч. въ г. Туруханскѣ . . . . .	—	—	2	1	—	—	—	—	—	—	—	—	—	—	—
	въ край . . . . .	—	2	3	—	1	1	—	—	1	—	—	—	—	—	—
VII	<b>Усинскій округъ . . . . .</b>	—	—	9	3	—	—	5	—	3	—	—	—	—	—	—
	Всего въ губерніи . . . . .	271	150	4422	1564	171	67	855	596	712	242	189	55	509	470	20
	Итого въ городахъ . . . . .	10	2	816	426	33	15	57	19	184	71	31	9	44	27	5
	Итого въ округахъ . . . . .	261	148	3606	1138	138	52	798	577	528	171	158	46	465	443	15

### III. Gouv. d'Iénisséïsk.

325

#### A. Répartition de la population par districts (Suite).

Juifs.			Прочие.		Распределение «прочихъ».								Языкъ.	
Autres.			Autres.		Répartition des «autres».								Langue.	
ж. f.	м. h.	ж. f.	54	Въ гу- берніи.	Въ горо- дахъ.	Въ окръ- гахъ.	Въ горо- дахъ.	Въ окръ- гахъ.	Въ горо- дахъ.	Въ окръ- гахъ.	Въ горо- дахъ.	Въ окръ- гахъ.	55	
ж. f.	м. h.	ж. f.	м. h.	ж. f.	м. h.	ж. f.	м. h.	ж. f.	м. h.	ж. f.	м. h.	ж. f.	Енисейскіе остяки.	
51	52	53	Бухарцы	10	—	2	—	8	—	—	—	—	Остяцкій яз.=525 м. 427 ж.	
			Сойоты	16	2	6	—	10	2	—	—	—	Русскій яз. № III (3—9); VI (7—17)=	
			Сарты	13	2	7	2	6	—	—	—	—	=10 м. 26 ж.	
			Киргизы	43	12	12	—	31	12	—	—	—	<b>Тунгусы.</b>	
			Башкиры	30	8	5	1	25	7	—	—	—	Тунгусскій яз.=1523 ж. 1373 ж.	
725	184	29	Кумыки	9	4	3	—	6	4	—	—	—	Якутскій (вкл. долганское нар.) № VI	
533	68	8	Турки	27	2	22	2	5	—	—	—	—	(106—98)=106 м. 98 ж.	
192	116	21	Ногайцы	1	—	—	—	1	—	—	—	—	Русск. яз. №№ III (29—32); VI (4—4)=	
			Карачаевцы	1	—	—	—	—	—	—	—	—	=33 м. 36 ж.	
			Туркмены	1	—	—	—	—	—	—	—	—	<b>Якуты.</b>	
			Остяки	—	—	—	—	—	—	—	—	—	Якутскій яз.=491 м. 479 ж.	
554	62	12	(угорскіе)	10	7	—	—	10	7	—	—	—	Русскій яз. № VI (35—25)=35 м. 25 ж.	
216	16	6	Венгерцы	2	—	—	—	2	—	—	—	—	<b>Долгане.</b>	
338	46	6	Вотяки	20	9	—	—	20	9	—	—	—	Долганское нар.=322 м. 324 ж.	
			Пермяки	21	17	—	—	21	17	—	—	—	Якутскій яз. № VI (123—150)=123 м.	
			Черемисы	22	12	1	—	21	12	—	—	—	150 ж.	
403	92	19	Карелы	5	1	—	—	5	1	—	—	—	Тавг. и Енис.-сам. нар. № VI (27—18)=	
290	50	13	Монголы	3	—	—	—	3	—	—	—	—	=27 м. 18 ж.	
113	42	6	Буряты	1	—	—	—	1	—	—	—	—	Русскій яз. № III (—3)=— м. 3 ж.	
			Калмыки	18	3	4	—	14	3	—	—	—	<b>Коренные тюрки.</b>	
			Китайцы	20	—	18	—	2	—	—	—	—	Тюркскія нар.=17990 м. 17478 ж.	
625	211	32	Чехи	6	1	5	1	1	—	—	—	—	Русскій яз. №№ I (27—29); II (1731—	
211	36	—	Словаки	4	—	3	—	1	—	—	—	—	1814); III (5—7); IV (71—77); V (638—	
414	175	32	Болгары	11	—	3	—	8	—	—	—	—	663); VII (13—19)=2485 м. 2609 ж.	
			Сербы	2	—	2	—	—	—	—	—	—	<b>Бухарцы.</b>	
			Жмудь	8	4	—	—	8	4	—	—	—	Татарскій яз.=10 м. — ж.	
93	117	38	Шведы	25	12	2	2	23	10	—	—	—	<b>Киргизы.</b>	
5	24	2	Англичане	6	3	5	2	1	1	—	—	—	Киргизскій яз.=43 м. 12 ж.	
88	93	36	Датчане	1	—	1	—	—	—	—	—	—	<b>Тавгійцы и Енис. самоѣды.</b>	
			Голландцы	1	—	—	—	1	—	—	—	—	Тавг. и Енис. сам. нар.=680 м. 626 ж.	
	10	7	Французы	7	4	4	4	3	—	—	—	—	Юрацкое нар. № VI (7—13)=7 м. 13 ж.	
	—	—	Итальянцы	40	2	2	1	38	1	—	—	—	<b>Остяко-самоѣды.</b>	
	10	7	Румыны	4	—	3	—	1	—	—	—	—	Остяко-самоѣдск. нар.=518 м. 432 ж.	
	—	—	Греки	28	4	9	3	19	1	—	—	—	Енис. сам. нар № VI (2—1)=2 м. 1 ж.	
	—	—	Армяне	41	5	22	—	19	5	—	—	—	Юрацкое нар. № VI (3—4)=3 м. 4 ж.	
	1	—	Осетины	30	4	3	—	27	4	—	—	—	Русскій яз. № III (9—15)=9 м. 15 ж.	
	—	—	Персы	15	5	8	5	7	—	—	—	—	<b>Юраки (самоѣды).</b>	
	—	—	Грузины	41	—	14	—	27	—	—	—	—	Юрацкое нар.=498 м. 430 ж.	
	—	—	Мингрельцы	2	—	1	—	1	—	—	—	—	Енис.-сам. нар. № VI (2—4)=2 м. 4 ж.	
100	677	137	Кабардинцы	23	1	10	1	13	—	—	—	—	Русскій яз. № VI (1—)=1 м.	
			Абхазцы	4	—	1	—	3	—	—	—	—	<b>Остяки (угорскіе).</b>	
			Чеченцы	70	2	7	—	63	2	—	—	—	Остяцкій яз.=10 м. 7 ж.	
			Лезгины	25	7	8	5	17	2	—	—	—	<b>Монголы.</b>	
55	194	29	Караимы	7	4	—	—	7	4	—	—	—	Монгольскій яз.=3 м.	
			Арабы	1	—	—	—	1	—	—	—	—	<b>Буряты.</b>	
			Малайцы	1	—	—	—	1	—	—	—	—	Бурятскій яз.=1 м.	
45	483	108	Неизв. яз.	1	—	—	—	1	—	—	—	—		
			Итого	677	137	194	29	483	108					

## 1. Красноярскій округъ.

## Б. Волости и районы.

№	Волости и районы. Volostes et territoires.	Число хозяйствъ. Nombre de ménages.	Налучное население. Population de fait.		Русскіе. m. h.
			м. h.	ж. f.	
1	2	3	4	5	6
	<b>Гор. Красноярскъ . . . . .</b>	39 учр. 4212+132 х.	13171	11335	11652
	„Поповъ Лугъ“, пригор. . . . .	III „	332	288	313
	<b>Итого . . . . .</b>	39 „ 4323+132 „	13503	11623	11965
I	Вознесенская вол. . . . .	1 „ 2813+ 73 „	8160	7437	7933
II	Еловская вол. . . . .	2 „ 1879+ 73 „	5182	4719	4872
III	Заледѣвская вол. . . . .	3 „ 1957+ 59 „	5546	5018	5299
IV	Нахвальская вол. . . . .	1 „ 969+ 42 „	2567	2401	2395
V	Погорѣльская вол. . . . .	1482+ 85 „	4407	3970	4282
VI	Сухобузимская вол. . . . .	2002+ 77 „	5628	5314	5422
VII	Частоостровская вол. . . . .	1637+ 42 „	4696	4266	4504
VIII	Казѣнная земля въ районѣ Красноярскаго лѣсничества . . . . .	23+ 2 „	69	29	67
IX	Полоса вдоль Средне-Сибирской желѣзной дороги . . . . .	1 „ 681+ 63 „	3055	979	2720
X	Золотые прииски въ пред. Заледѣвской вол. . . . .	20 „	52	48	50
XI	Заимки гор. Красноярска . . . . .	48+ 7 „	173	67	161
	<b>Итого въ округѣ . . . . .</b>	8 „ 13511+523 „	39535	34248	37705
	<b>Всего съ городомъ . . . . .</b>	47 „ 17834+655 „	53038	45871	49670

## B. Répartition de la population par volostes.

	(анородцы). Tribus turques indigènes.		Татары (крестьяне) Tatares (paysans.).		Поляки. Polonais.		Литовцы. Lithuaniens.		Нѣмцы. Allemands.		Цыгане. Bohémien.		Евреи. Juifs.	
	Ж. f.	М. h.	Ж. f.	М. h.	Ж. f.	М. h.	Ж. f.	М. h.	Ж. f.	М. h.	Ж. f.	М. h.	Ж. f.	
	9	10	11	12	13	14	15	16	17	18	19	20	21	
14	12	162	87	445	270	26	13	84	24	17	5	623	532	
	1	2	1	9	12	—	—	3	1	—	—	1	1	
14	13	164	88	454	282	26	13	87	25	17	5	624	533	
9	5	26	6	115	67	9	5	9	1	2	4	18	17	
30	33	93	42	97	42	3	1	3	1	10	13	51	62	
27	6	16	5	125	77	1	—	5	1	11	12	38	34	
6	10	28	15	50	25	2	—	3	—	29	30	30	25	
	1	9	3	49	33	7	1	3	2	1	—	26	15	
13	6	13	6	101	44	5	2	2	1	22	15	20	27	
19	19	10	2	95	42	9	8	6	—	7	13	17	12	
	—	—	—	2	1	—	—	—	—	—	—	—	—	
	—	35	—	141	36	6	1	31	12	—	—	5	—	
1	3	1	—	—	—	—	—	—	—	—	—	—	—	
	—	5	—	4	1	1	1	—	—	—	—	—	—	
5	83	236	79	779	368	43	19	62	18	82	87	205	192	
9	96	400	167	1233	650	59	32	149	43	99	92	829	725	



## 1. Красноярскій округъ.

Б. Волости и районы (Прод.).

B. Répartition de la population par volostes (Suite).

№	Волости и районы. Volostes et territoires.	Прочие. Autres.		Распределение «прочихъ». Répartition des „autres“						
		м. h.	ж. f.	24		Въ городѣ. Dans la ville.		Въ волостяхъ. Dans les volostes.		Въ округѣ. Dans l'arrondissement.
				м. h.	ж. f.	м. h.	ж. f.	м. h.	ж. f.	
1	2	22	23	Тунгусы . . . . .	—	—	1	—	1	—
				Якуты . . . . .	—	1	—	—	—	—
				Киргизы . . . . .	1	—	18	8	19	—
				Турки . . . . .	12	1	2	—	14	—
				Башкиры . . . . .	—	—	9	4	9	—
				Ногайцы . . . . .	—	—	1	—	1	—
				Чуваши . . . . .	2	—	35	20	37	—
				Кумыки . . . . .	—	—	4	3	4	—
				Сарты . . . . .	3	—	1	—	4	—
				Самоѣды . . . . .	—	1	—	—	—	—
				Финны . . . . .	4	2	10	2	14	—
				Карелы . . . . .	—	—	1	—	1	—
I	Вознесенская вол. . . . .	39	6	Эсты . . . . .	14	1	34	7	48	—
II	Еловская вол. . . . .	23	9	Мордва . . . . .	10	8	32	25	42	—
III	Заледѣвская вол. . . . .	24	9	Черемисы . . . . .	1	—	1	1	2	—
				Вотяки . . . . .	—	—	1	1	—	—
IV	Нахвальская вол. . . . .	24	15	Зыряне . . . . .	3	1	2	5	5	—
V	Погорѣльская вол. . . . .	30	15	Венгры . . . . .	—	—	1	—	1	—
VI	Сухобузимская вол. . . . .	30	16	Калмыки . . . . .	1	—	2	—	3	—
VII	Частоостровская вол. . . . .	29	19	Буряты . . . . .	—	—	1	—	1	—
VIII	Казѣнная земля въ районѣ Краснояр- скаго лѣсничества . . . . .	—	—	Китайцы . . . . .	6	—	—	—	6	—
IX	Полоса вдоль Средне-Сибирской же- лѣзной дороги . . . . .	117	14	Словаки . . . . .	1	—	—	—	1	—
X	Золотые прииски въ пред. Заледѣв- ской вол. . . . .	—	—	Чехи . . . . .	3	1	—	—	3	—
XI	Займки гор. Красноярска . . . . .	2	—	Сербы . . . . .	2	—	—	—	2	—
				Болгары . . . . .	—	—	2	—	2	—
				Литовцы . . . . .	31	9	30	17	61	—
				Жмудь . . . . .	—	—	1	—	1	—
				Швелы . . . . .	—	1	2	2	2	—
				Англичане . . . . .	3	1	—	—	—	—
				Французы . . . . .	3	—	—	—	3	—
				Итальянцы . . . . .	1	1	37	—	38	—
				Румыны . . . . .	2	—	—	—	2	—
				Молдаване . . . . .	9	—	28	3	37	—
				Греки . . . . .	2	—	3	—	5	—
				Армяне . . . . .	10	—	—	—	10	—
				Персы . . . . .	2	—	—	—	2	—
				Осетины . . . . .	—	—	2	—	2	—
				Грузины и мингр. . . . .	7	—	13	—	20	—
				Черкесы, ка- бард. и аб- хазцы . . . . .	14	1	32	3	46	—
				Чеченцы . . . . .	4	—	9	2	13	—
				Лезгины . . . . .	1	2	2	—	3	—
				Неизвѣста . . . . .	—	—	1	—	1	—
				<b>Итого</b> . . . . .	<b>152</b>	<b>31</b>	<b>318</b>	<b>103</b>	<b>470</b>	
				<b>Итого въ округѣ</b> . . . . .	<b>318</b>	<b>103</b>				
				<b>Всего съ городомъ</b> . . . . .	<b>470</b>	<b>134</b>				

Б.а. Распределение инородцевъ по языку и по родамъ.

1. Répartition de la population indigène d'après la langue et les familles.

<p><b>Языкѣ.</b> <b>Langue.</b></p>	<p><b>Роды.</b> <b>Familles.</b></p>
<p>1</p>	<p>2</p>
<p><b>Тунгусы.</b> Тунгусскій яз.=1 м.</p>	
<p><b>Коренные тюрки.</b> Татарскій (татарскій) яз. въ Гор. (6—4); №№ I (7—5); II (30—33); III (27—6); IV (6—10); V (—1); VI (13—6); VII (3—1); X (—1)=92 м. 67 ж. Тюркскій яз.: въ гор. (8—9); №№ I (2—); VII (16—18); X (1—2)=27 м. 29 ж.</p>	<p><b>Коренные тюрки.</b> Роды не показаны=119 м. 96 ж. Въ т. ч. Тюрки Енисейской губ.=94 м. 92 ж. Тюрки Томской губ. въ гор. (1—); №№ I (2—); II (1—); III (18—) VI (2—3)=24 м. 3 ж. Тюрки другихъ мѣстностей № II (1—1)=1 м. 1 ж.</p>
<p><b>Киргизы.</b> Киргизскій яз.=19 м. 8 ж.</p>	
<p><b>Якуты.</b> Якутскій яз.=— м. 1 ж.</p>	
<p><b>Буряты.</b> Бурятскій яз.=1 м.</p>	



## 2. Ачинскій округъ.

## Б. Волости и районы.

№	Волости и районы. Volostes et territoires.	Число хозяйствъ. Nombre de ménages.	Баличное население. Population de fait.		Русскіе. Russes.		Коренн. тюрки (инородцы). M. h.
			М. h.	Ж. f.	М. h.	Ж. f.	
1	2	3	4	5	6	7	8
	<b>Гор. Ачинскъ . . . . .</b>	<b>10 учр. 1135+ 45 х.</b>	<b>3406</b>	<b>3203</b>	<b>2951</b>	<b>2830</b>	<b>58</b>
I	Кизильская вол. . . . .	1198+ 22 "	3290	3185	321	251	2945
II	Мелецная вол. . . . .	277+ 5 "	803	756	113	66	681
III	Балахтинская вол. . . . .	I " 1619+ 76 "	4461	4421	4237	4267	102
IV	Большеулуйская вол. . . . .	1124+ 34 "	3521	3361	3284	3191	52
V	Даурская вол. . . . .	747+ 19 "	2304	1895	2217	1855	5
VI	Назаровская вол. . . . .	2 " 4375+ 75 "	12967	12486	12507	12143	33
VII	Подсосенская вол. . . . .	955+ 13 "	2545	2827	2513	2816	2
VIII	Покровская вол. . . . .	I " 1745+ 49 "	4899	4534	4715	4400	44
IX	Тюльковская вол. . . . .	1466+ 19 "	4235	4270	4039	4085	17
X	Ужурская вол. . . . .	I " 2745+ 52 "	8552	8116	7618	7272	678
XI	Шарыповская вол. . . . .	I " 1289+ 9 "	4294	4166	4070	4012	68
XII	Линія Средне-Сибирской жел. дороги . . . . .	217+ 54 "	1100	456	1015	426	4
XIII	Ачинско-Минусинскій горн. окр.	256+ 3 "	902	519	762	475	91
	<b>Итого въ округѣ . .</b>	<b>6 " 18013+430 "</b>	<b>53873</b>	<b>50992</b>	<b>47411</b>	<b>45259</b>	<b>4722</b>
	<b>Всего съ городомъ .</b>	<b>16 " 19148+475 "</b>	<b>57279</b>	<b>54195</b>	<b>50362</b>	<b>48089</b>	<b>4780</b>

B. Répartition de la population par volostes.

Татары Tatares		Мордва. Mordvines.		Поляки. Polonais.		Цыгане. Bohémiens.		Евреи. Juifs.		Прочие. Autres.		Распределение «прочих». Répartition des «autres».								
ж. f.	м. h.	ж. f.	м. h.	ж. f.	м. h.	ж. f.	м. h.	ж. f.	м. h.	ж. f.	м. h.	ж. f.	Въ городѣ. Dans la ville.		Въ волостяхъ. Dans les volostes.		Въ округѣ. Dans le district.			
11	12	13	14	15	16	17	18	19	20	21	22	23	24							
—	71	33	—	—	66	53	—	—	218	216	39	9								
—	2	1	3	1	6	4	—	—	8	7	4	—	Въ городѣ. Dans la ville.		Въ волостяхъ. Dans les volostes.		Въ округѣ. Dans le district.			
—	1	—	1	—	4	—	—	—	—	—	3	—	м. h.		ж. f.		м. h.		ж. f.	
1	28	11	—	—	55	17	2	4	25	15	10	—	Киргизы . . . . .	5	—	1	—	6	—	
—	—	—	—	—	—	—	—	—	—	—	—	—	Башкиры . . . . .	1	—	8	1	9	1	
39	6	5	10	—	83	51	2	1	16	12	17	7	Турки . . . . .	2	1	2	—	4	1	
—	18	9	2	—	30	11	—	—	21	17	9	1	Карелы . . . . .	—	—	1	—	1	—	
85	64	53	12	9	106	40	18	20	93	79	20	10	Финны . . . . .	1	—	3	1	4	1	
1	2	1	—	—	14	5	—	—	6	4	4	—	Эсты . . . . .	4	—	10	5	14	5	
3	29	18	5	5	33	23	27	22	35	35	8	1	Черемисы . . . . .	—	—	7	3	7	3	
88	2	—	—	—	62	30	3	4	28	26	16	10	Вотяки . . . . .	—	—	2	1	2	1	
—	28	3	18	20	76	30	7	11	110	130	17	4	Зыряне . . . . .	—	—	2	1	2	1	
1	10	3	75	73	31	15	12	7	10	6	14	1	Калмыки . . . . .	—	—	2	—	2	—	
—	4	—	—	—	37	10	—	—	10	4	29	9	Словаки . . . . .	—	—	1	—	1	—	
—	12	2	—	—	17	2	—	—	7	3	13	1	Болгары . . . . .	—	—	2	—	2	—	
18	206	106	126	108	554	238	71	69	369	338	164	44	Литовцы . . . . .	1	1	16	7	17	8	
18	277	139	126	108	620	291	71	69	587	554	203	53	Латыши . . . . .	1	—	17	5	18	5	
													Нѣмцы . . . . .	13	2	49	18	62	20	
													Шведы . . . . .	—	—	2	—	2	—	
													Англичане . . . . .	—	1	—	—	—	1	
													Французы . . . . .	1	2	—	—	1	2	
													Молдаване . . . . .	1	—	12	1	13	1	
													Греки . . . . .	—	—	3	—	3	—	
													Армяне . . . . .	2	—	2	—	4	—	
													Осетины . . . . .	—	—	3	1	3	1	
													Грузины . . . . .	2	—	6	—	8	—	
													Черкесы и кабар- дйацы . . . . .	2	—	11	—	13	—	
													Чеченцы . . . . .	2	—	1	—	3	—	
													Лезгины . . . . .	1	2	—	—	1	2	
													Китайцы . . . . .	—	—	1	—	1	—	
													Итого . . . . .	39	9	164	44	203	53	

## 2. Ачинскій округъ.

Б.а. Распредѣленіе инородцевъ по языку и родамъ.

B.a. Répartition de la population indigène d'après la langue et les familles

Языкѣ. Langue.	Роды. Familles.
1	2
<p>Коренные тюрки.</p> <p>Тюркскій яз.: въ гор. (52—55); №№ I (2498—2436); II (140—130); III (8—7); IV (6—1); V (2—1); VI (31—41); VII (2—); VIII (39—23); IX (15—25); X (136—90); XI (42—22); XII (—2); XIII (78—27)=3049 м. 2860 ж.</p> <p>Русскій яз.: въ гор. (6—7); №№ I (447—485); II (541—560); III (94—99); IV (46—54); V (3—1); VI (2—6); VII (5—4); IX (2—2); X (542—556); XI (26—26); XII (4—5); XIII (13—9)=1731 м. 1814 ж.</p>	<p>Коренные тюрки.</p> <p>Бассагарскій (1 и 2 пол.) р. № I (209—184)=209 м. 184 ж.</p> <p>Бассагарскій отд. р. № I (132—141)=132 м. 141 ж.</p> <p>Бирскій (Абак. вѣд. Мин. окр.) № I (2—1)=2 м. 1 ж.</p> <p>Больше-Аргунскій р. № I (1—1)=1 м. 1 ж.</p> <p>Больше-Ачинскій р. № I (369—366)=369 м. 366 ж.</p> <p>Бѣло-Юссскій р. (Аб. в. М. о.) № I (13—7)=13 м. 7 ж.</p> <p>Игинскій р. № I (311—327)=311 м. 327 ж.</p> <p>Камларскій р. № I (380—365)=380 м. 365 ж.</p> <p>Кизыльскій р. №№ I (287—286); II (166—197)=453 ж.</p> <p>Курчиковскій р. № I (293—320)=293 м. 320 ж.</p> <p>Мало-Аргунскій р. № I (115—113)=115 м. 113 ж.</p> <p>Мало-Ачинскій р. № I (292—310)=292 м. 310 ж.</p> <p>Мелецкій р. №№ I (8—7); II (515—493)=523 м. 500 ж.</p> <p>Старо-Юссскій р. (Аб. в. М. о.) № I (2—)=2 м.</p> <p>Шуйскій р. № I (513—469)=513 м. 469 ж.</p> <p>Непоказанныхъ родовъ: въ гор. (58—62); №№ I (18—III—XIII (1096—1001)=1172 м. 1087 ж.</p> <p>въ т. ч. было:</p> <p>Мелецк. ин. упр.=64 м. 67 ж.</p> <p>Кизыльск. ин. упр.=796 м. 774 ж.<sup>1)</sup></p> <p>Абаканск. ст. думы.=54 м. 82 ж.</p> <p>Томской губ.=11 м. 12 ж.</p>

1) Гл. обр. въ Ужурской вол.

## 2. Distr. d'Atchinsk.

333

В. Селенія (кочевья и зимовья) инородцевъ.

C. Répartition de la population indigène par lieux habités.

Волости, раіоны, населенные пункты и мѣстоположеніе послѣднихъ.  Volostes et lieux habités et leur situation.	Число хозяйствъ.  Nombre de ménages.	Налич. населен. Population de fait.		Русскіе. Russes.		Коренн. тюрки (инородцы). Tribus turques indigènes.		Прочіе. Autres.		
		м. h.	ж. f.	м. h.	ж. f.	м. h.	ж. f.	м. h.	ж. f.	
		2	3	4	5	6	7	8	9	10
<b>Кизыльская ин. упр.</b>										
Айдашенскій ул. (при р. Чулымѣ) . . . . .	11	хоз.	28	26	4	1	23	25	1	—
Старо-Урюпъ, ул. (при рч. Урюпѣ) . . . . .	14	"	54	47	2	1	52	46	—	—
Парнинскій ул. <sup>1)</sup> (при рч. Парной у Божьяго оз.) . . . . .	8	"	23	18	3	2	20	16	—	—
Мажаръ, ул. (при рч. Мажарѣ) . . . . .	73	"	201	174	3	—	197	172	1	2
Усть-Парнинскій ул. (при р.р. Парной и Бережѣ) . . . . .	57	"	150	149	—	—	150	149	—	—
Косонгольскій ул. (при оз. Косонголѣ)	22	"	70	69	5	3	65	66	—	—
Талкинскій ул. (при оз. Инголѣ) . . . . .	10	"	30	26	6	6	24	20	—	—
Инголь, выс. (при оз. Инголѣ) . . . . .	3	"	12	9	3	—	9	9	—	—
Косоложенскій ул. (при рч. Парной и кл. Сартачулѣ) . . . . .	47	"	154	141	6	9	147	128	1	4
Линева изб. (при оз. Линевома или Наживномъ) . . . . .	2	"	3	3	—	—	3	3	—	—
Сартачуль, ул. (при оз. Божьемъ и кл. Сартачулѣ) . . . . .	18	"	42	39	1	—	41	39	—	—
Божіе-Озерское сел. (при оз. Божьемъ)	97	+	273	258	21	21	250	237	2	—
Костинскій ул. (при рч. Печищѣ) . . . . .	34	"	85	82	15	9	70	73	—	—
Косонгольская изб. (при оз. Косон- гольскомъ) . . . . .	1	"	2	3	—	—	2	3	—	—
Окунѣво (при оз. Окуневомъ) . . . . .	5	"	9	8	—	—	9	8	—	—
Оранскій ул. (при рч. Оракѣ) . . . . .	78	"	205	193	8	5	196	188	1	—
Блокаменный ул. (при р. Черн. Юсѣ)	4	"	8	10	2	—	6	10	—	—
Саралинскія изб. (Тѣплая рѣчка, ул.) (при рч. Саралѣ) . . . . .	16	"	54	40	5	—	49	40	—	—
Верхне-Саралинскій ул. (при рч. Са- ралѣ) . . . . .	37	+	141	121	29	23	111	98	1	—
Нижне-Саралинскій ул. (при рч. Са- ралѣ) . . . . .	16	"	35	40	—	—	35	40	—	—
Зарбаковскій ул. (при р. Черн. Юсѣ)	13	"	27	42	—	—	27	42	—	—
Атеменевскій ул. (при р. Черн. Юсѣ)	15	"	29	36	—	—	29	36	—	—
Агаснырь, ул. (при рч. Печищѣ) . . . . .	24	+	79	55	10	—	69	55	—	—

<sup>1)</sup>к. дер. Парной Ужурской вол.

## 2. Ачинскій округъ.

В. Селенія (кочевья и зимовья) инородцевъ (Прод.).

№	Волости, районы, населенные пункты и мѣстоположеніе послѣднихъ. Volostes et lieux habités et leur situation.	Число хозяйствъ. Nombre de ménages.		Налич. населен.		Русскіе.		Коренн. турки (инородцы). Tribus turques indigènes.		Прочіе.		
				Population de fait.		Russes.						
				м. h.	ж. f.	м. h.	ж. f.	м. h.	ж. f.		м. h.	
1	2	3		4	5	6	7	8	9	10		
24	Больше-Тайдоновъ ул. (при р. Черн. Юсѣ) . . . . .	16	хоз.	33	41	—	—	33	41	—		
25	Черемшинъ (Печищенскій) ул. (при рч. Печищѣ) . . . . .	14	"	27	39	—	—	27	39	—		
26	Сулековъ ул. (при рч. Печищѣ) . . . . .	15	"	39	45	—	—	37	45	2		
27	Мало-Тайдоновъ ул. (при р. Черн. Юсѣ)	15	"	44	46	1	—	43	46	—		
28	Мало-Озерскій ул. (при оз. Маломъ)	26	"	61	63	1	—	60	63	—		
29	Покровское (Чебаки), сел. (при р.р. Ивановкѣ и Черн. Юсѣ) . . . . .	186	+	5	"	533	477	177	169	343	301	13
30	Большая Секта, ул. (при р. Черн. Юсѣ)	21	+	1	"	45	51	—	—	45	51	—
31	Малая Секта, ул. (при колодцахъ) . . . . .	13	+	1	"	38	39	—	—	38	39	—
32	Большой Ошколь, ул. (при оз. Ошколѣ)	38	+	1	"	80	105	—	—	80	105	—
33	Малый Ключъ, ул. (при безым. кл.)	3	"	7	6	—	—	7	6	—		
34	Мамоновъ ул. (при рч. Черн. Юсѣ) . . . . .	3	"	10	9	—	—	10	9	—		
35	Балахчинъ II ул. (по р. Черн. Юсѣ) . . . . .	9	"	23	30	—	—	23	30	—		
36	Подкаменскій ул. (при р. Черн. Юсѣ)	31	+	1	"	73	80	5	1	68	79	—
37	Малый Ошколь, ул. (при оз. Ошколѣ)	5	"	15	13	—	—	15	13	—		
38	Янгуловъ ул. (при р. Бѣл. Юсѣ) . . . . .	22	"	79	72	—	—	79	72	—		
39	Балахчинъ I ул. (при р. Бѣл. Юсѣ) . . . . .	34	"	69	92	—	—	67	92	—		
40	Торча, ул. (при р. Бѣл. Юсѣ) . . . . .	35	+	1	"	92	96	5	—	87	96	—
41	Усть-Печищенскій ул. (при р.р. Печищѣ и Черн. Юсѣ) . . . . .	6	"	16	16	—	—	16	16	—		
42	Кобаевъ (Ст. Дума) ул. (при р. Черн. Юсѣ) . . . . .	17	"	45	42	1	—	44	42	—		
43	Кожановскій ул. (при р. Б. Юсѣ) . . . . .	12	"	30	39	—	—	30	39	—		
44	Большой Ключъ, ул. (при безым. кл.)	8	"	23	20	—	—	21	20	—		
45	Батанановскій ул. (при рч. Хара-су) . . . . .	9	"	29	31	1	—	28	31	—		
46	Максимовскій ул. (при р. Бѣл. Юсѣ)	8	"	25	25	1	1	24	24	—		
47	Старый Черноозерскій (Капыловскій) ул. (при оз. Черномъ) . . . . .	10	"	38	28	—	—	38	28	—		
48	Новый Черноозерскій ул. (при оз. Черномъ) . . . . .	24	+	1	"	67	64	4	—	63	64	—

## C. Répartition de la population indigène par lieux habités (Suite).

Волости, районы, населенные пункты и мѣстоположеніе послѣднихъ. Volostes et lieux habités et leur situation.	Число хозяйствъ Nombre de ménages.		Наличн. населен. Population de fait.		Русскіе. Russes.		Коренн. тюрки (инородцы). Tribus turques indigènes.		Прочіе Autres.	
			м. h.	ж. f.	м. h.	ж. f.	м. h.	ж. f.	м. h.	ж. f.
			2	3	4	5	6	7	8	9
Половинскій ул. (при ключахъ) . . . . .	13	хоз.	35	27	—	—	35	27	—	—
Байтъ, ул. (при рч. Байтъ)—см. V. 2.	—	"	—	—	—	—	—	—	—	—
<b>Итого . . . . .</b>	<b>1198</b>	<b>+22</b>	<b>3290</b>	<b>3185</b>	<b>321</b>	<b>251</b>	<b>2945</b>	<b>2921</b>	<b>24<sup>3)</sup></b>	<b>13<sup>3)</sup></b>
<b>Мелецкая ин. упр.</b>										
Айдашенскій ул. (при р. Чулымѣ (см. № I. 1.) . . . . .	26	+ 1 "	86	79	9	8	77	71	—	—
Кумырскій ул. (дер.) (при р. Чулымѣ)	20	"	48	62	3	5	45	57	—	—
Шутайскій ул. (Шуточкина дер.) <sup>1)</sup> (при р. Чулымѣ) . . . . .	20	"	68	71	7	8	60	63	1	—
Бирилюссскій ул. (сел.) (при р. Чулымѣ <sup>2)</sup> )	7	"	15	15	2	2	13	13	—	—
Назаровскій ул. (при р. Чулымѣ) . .	18	+ 1 "	36	48	5	5	31	43	—	—
Верхне-Улуйскій ул. (при рч. Улуѣ) .	8	"	22	28	5	7	17	21	—	—
Усть-Кемчугскій ул. (при р. Чулымѣ)	37	"	105	108	10	9	95	99	—	—
Яланскій ул. (при р. Чулымѣ) . . . .	7	"	30	22	1	1	29	21	—	—
Подкаменскій ул. (при р. Чулымѣ) .	36	"	117	98	20	8	94	90	3	—
Щелевскій ул. (при р. Чулымѣ) . . .	20	"	63	54	9	3	53	51	1	—
Мелецнй ул. (при р. Чулымѣ) . . . .	15	+ 1 "	34	37	6	6	27	31	1	—
Елдовскій ул. (при р. Чулымѣ) . . .	5	"	18	13	5	2	13	11	—	—
Протокинскій ул. (при р. Чулымѣ) .	8	"	16	21	2	1	14	20	—	—
Кильчековскій ул. (при р. Чулымѣ) .	8	"	17	15	3	—	14	15	—	—
Ново-Тюляпсинскій ул. (при р. Чулымѣ)	4	"	13	8	—	—	13	8	—	—
Старо-Тюляпсинскій ул. (при р. Чулымѣ)	7	"	25	16	4	—	21	16	—	—
Старо-Костинскій ул. (при р. Чулымѣ)	4	"	11	8	1	—	9	8	1	—
Ново-Костинскій ул. (при р. Чулымѣ)	3	"	5	9	—	—	5	9	—	—
Амачевскій ул. (при р. Чулымѣ) . . .	10	"	25	22	1	—	22	22	2	—
Байдуновскій ул. (при р. Чулымѣ) .	8	"	21	15	1	1	20	14	—	—
Кульбенскій ул. (при р. Чулымѣ) . .	2	+ 2 "	11	7	2	—	9	7	—	—
Избушки при р. Чулымѣ . . . . .	4	"	17	—	17	—	—	—	—	—
Старо-Урюпъ, ул. (см. I. 2.) . . . . .	—	"	—	—	—	—	—	—	—	—
<b>Итого . . . . .</b>	<b>277</b>	<b>+ 5</b>	<b>803</b>	<b>756</b>	<b>113</b>	<b>66</b>	<b>681</b>	<b>690</b>	<b>9<sup>4)</sup></b>	<b>—</b>

Образуетъ одно селеніе съ дер. Шуточкиной Большеулуйск. вол.

Бирилюсы



## 2. Ачинскій округъ.

В. Селенія (кочевья и зимовья) инородцевъ (Прод.).

№	Волости, районы, населенные пункты и мѣстоположеніе послѣднихъ. Volostes et lieux habités et leur situation.	Число хозяйствъ. Nombre de ménages.	Наличное населеніе. Population de fait.		Русскіе. Russes.		Коренн. тюрки (инородцы). Tribus turques
			м. h.	ж. f.	м. h.	ж. f.	
1	2	3	4	5	6	7	8
III	<b>Балахтинская вол.</b>						
	Въ т. ч.:						
1	Балахтинское сел. (при р.р. Чулымъ и Балахтѣ) . . . . .	555+27 х.	1429	1442	1379	1415	3
2	Марьясова дер. (при у. рч. Журь) .	49 "	172	145	103	80	66
3	Леонидовскій винок. зав. (при рч. М. Сырѣ) . . . . .	61 "	135	116	104	92	12
IV	<b>Большеулуйская вол.</b>						
	Въ т. ч.:						
1	Большеулуйское сел. (при р.р. Чу- лымъ и Улуѣ) . . . . .	160+2 "	485	451	455	434	6
3	Бирилюское сел. (при р. Чулымъ) .	67+6 "	187	187	159	159	16
3	Бобровская дер. (при рч. Бобровкѣ)	47 "	133	118	81	76	—
4	Изыкчуль, дер. (при рч. Улуѣ) . . .	23+2 "	54	39	3	—	—
VI	<b>Назаровская вол.</b>						
	Въ т. ч.:						
1	Ястребова дер. (при рч. Улуѣ) . . .	51 "	148	138	115	112	1
2	Назаровское сел. (при р. Чулымъ) .	326+8 "	616	596	579	573	—
3	Захаринская дер. (при рч. Акаткѣ) .	88 "	298	253	223	192	—
4	Кольцовское сел. (при рч. Серезѣ) .	179+2 "	537	551	467	469	26
VIII	<b>Покровская вол.</b>						
	Въ т. ч.:						
1	Преображенна, дер. (при рч. Ичинкѣ)	44+4 "	128	108	81	78	31
2	Мазульская дер. (при рч. Мазулькѣ)	147+7 "	395	392	377	375	1
3	Покровское сел. (при рч. Улуѣ) . .	247+9 "	635	623	599	597	1
4	Чернорѣченское сел. (при рч. Чер- ной) . . . . .	217+1 "	600	545	565	514	—
IX	<b>Тюльковская вол.</b>						
	Въ т. ч.:						
1	Казанна, дер. (при рч. Журѣ) . . . .	68 "	166	187	117	112	—
2	Петропавловское сел. (при рч. Ры- балкѣ) . . . . .	173+4 "	533	477	499	462	3

## C. Répartition de la population indigène par lieux habités (Suite).

	Tchouva- ches.		Татары (крестьяне).		Tatares (paysans).		Мордва. Mordvines.		Поляки. Polonais.		Цыгане. Bohémiens.		Евреи. Juifs.		Прочие. Autres.	
	ж. h.	м. h.	ж. f.	м. h.	ж. f.	м. h.	ж. f.	м. h.	ж. f.	м. h.	ж. f.	м. h.	ж. f.	м. h.	ж. f.	
	11	12	13	14	15	16	17	18	19	20	21	22	23			
2	1	7	3	—	—	27	5	—	—	—	7	—	7	—	4	—
	—	—	—	—	—	3	2	—	—	—	—	—	—	—	—	—
	—	10	8	—	—	9	7	—	—	—	—	—	—	—	—	—
	—	—	—	—	—	19	8	—	—	—	—	—	—	—	5	3
	—	—	—	—	—	2	1	—	—	—	9	—	9	—	1	—
1	39	—	—	—	—	47	38	—	—	—	—	—	—	—	5	4
9	24	3	2	—	—	—	—	—	—	—	—	—	—	—	—	—
3	60	—	—	1	—	32	21	3	1	1	1	—	—	—	—	—
	—	37	40	—	—	1	—	—	—	6	5	—	—	2	—	1
	—	15	13	—	—	1	—	—	—	—	—	—	—	—	—	—
	1	7	4	4	2	11	14	—	—	—	—	—	—	2	—	—
	—	—	—	—	—	10	8	4	2	12	10	1	—	—	—	—
	—	1	—	—	—	2	—	20	19	11	12	1	—	—	—	—
	75	—	—	—	—	—	—	—	—	—	—	—	—	—	—	—
	—	—	—	—	—	24	7	—	—	2	—	—	—	—	—	—

## 2. Ачинскій округъ.

В. Селенія (кочевья и зимовья) инородцевъ (Прод.).

№	Волости, районы, населенные пункты и мѣстоположеніе послѣднихъ. Volostes et lieux habités et leur situation.	Число хозяйствъ. Nombre de ménages.	Наличное население. Population de fait.		Русскіе. Russes.		Корени, тюрки (инородцы). M. h.
			м. h.	ж. f.	м. h.	ж. f.	
1	2	3	4	5	6	7	8
X	<b>Ужурская вол.</b>						
	Въ т. ч.:						
1	Ужуръ, сел. (при рч. Ужурѣ) . . . . .	304 + 7 х.	937	868	854	776	8
2	Байтъ, дер. (при рч. Байтѣ) . . . . .	28 "	82	80	58	50	24
3	Кулунъ, дер. (при р.р. Ужурѣ и Кулунѣ) . . . . .	78 + 5 "	328	248	111	54	215
4	Парная дер. и ул. (при рч. Парной у Божьяго оз.) (см. I. 3) . . . . .	122 + 2 "	363	356	235	204	114
5	Лопатина дер. (при кл. Лопаткѣ) . . . . .	66 "	169	174	154	153	—
6	Марьясова дер. (при рч. Юсѣ) . . . . .	59 + 3 "	227	207	73	58	154
7	Торгужанъ, дер. (при прит. Юса Ангарѣ) . . . . .	57 + 1 "	170	174	153	157	16
8	Изыкчульская дер. (при кл. Изыкчулѣ) . . . . .	142 + 3 "	443	452	361	399	67
9	Солгонъ, сел. (при рч. Солгонѣ) . . . . .	265 + 5 "	782	708	754	697	3
XI	<b>Шарыповская вол.</b>						
	Въ т. ч.:						
1	Шарыповское сел. (при р.р. Темрѣ и Кадатѣ) . . . . .	1 учр. 321 + 3 "	950	948	893	902	21
2	Едеть, дер. (при рч. Ургонѣ) . . . . .	90 "	292	284	222	215	1
3	Темринская дер. (при рч. Темрѣ) . . . . .	103 + 1 "	376	361	349	355	22
XIII	<b>Ачинско-Минусинскій горн. окр.</b>						
	Въ т. ч.:						
1	Сергіевскій, Благовѣщенскій, Гаврило-Архангельскій и др. прииски (по рч. Сарала-Юсу) . . . . .	64 "	238	153	198	135	2
2	Леонтьевскій, Натальевскій и друг. прииски (по р. Онѣ) . . . . .	37 "	127	64	104	60	1
3	Григорьевскій приискъ (по рч. Попутной) . . . . .	14 "	34	20	19	13	1
4	Стойбище въ верш. рч. Сарала-Юса) . . . . .	1 "	7	—	—	—	—



## 2. Ачинскій округъ.

В.а. Распредѣленіе инородцевъ по языку и по родамъ.

<p style="text-align: center;"><b>Языкь.</b></p> <p style="text-align: center;"><b>Langue.</b></p>	<p style="text-align: center;"><b>Роды.</b></p> <p style="text-align: center;"><b>Familles.</b></p>
<p style="text-align: center;">1</p>	<p style="text-align: center;">2</p>
<p style="text-align: center;">I.</p>	<p style="text-align: center;">I.</p>
<p style="text-align: center;"><b>Коренные тюрки.</b></p>	<p style="text-align: center;"><b>Коренные тюрки.</b></p>
<p>Тюркскій яз. №№ 3 (2—); 4 (164—153); 5 (150—149); 6 (45—40); 7—11 (224—199); 12 (158—140); 13 (36—18); 14—15 (11—11); 16 (143—122); 17 (6—10); 18 (42—35); 19 (74—61); 20—22 (91—118); 23 (65—55); 24—28 (200—234); 29 (273—212); 30—35 (203—240); 36 (64—75); 37—49 (547—564) = 2498 м. 2436 ж.</p> <p>Русскій яз. №№ 1 (23—25); 2 (52—46); 3 (18—16); 4 (33—19); 6 (20—26); 12 (92—97); 13 (34—55); 16 (53—66); 18 (7—5); 19 (37—37); 23 (4—); 29 (70—89); 36 (4—4) = 447 м. 485 ж.</p>	<p style="text-align: center;"><i>Кизильская инор. упр.</i></p> <p>Бассагарскій (1 и 2 пол.) р. №№ 1 (12—13); 4 (47—5 (11—9); 6 (10—9); 9 (7—7); 11 (2—1); 12 (1—1); 15 (2—4); 16 (49—44); 18 (7—6); 25 (1—2); 26 (1—1); 27 (—2); 28 (4—5); 29 (23—18); 37 (5—4); 38 (1—1); 41 (2—1); 43 (2—); 45 (4—2); 46 (—1); 48 (8—9) = 184 ж.</p> <p>Бассагарскій отд. р. №№ 4 (3—3); 12 (6—3); 13 (1—1); 16 (1—2); 20 (1—2); 22 (2—1); 24 (1—1); 28 (1—1); 29 (37—30); 30 (2—3); 31 (3—4); 32 (6—13); 36 (1—1); 38 (—1); 39 (6—6); 40 (26—30); 42 (11—9); 43 (1—1); 44 (2—1); 48 (3—2); 49 (3—6) = 132 м. 141 ж.</p> <p>Бирскій р. № 29 (2—1) = 2 м. 1 ж.</p> <p>Больше-Аргувскій р. № 16 (1—1) = 1 м. 1 ж.</p> <p>Больше-Ачинскій р. №№ 4 (22—24); 5 (8—8); 9 (2—1); 10 (2—1); 11 (1—1); 12 (29—24); 13 (8—9); 16 (2—1); 18 (5—2); 19 (12—6); 20 (1—1); 21 (9—15); 22 (1—1); 23 (3—4); 24 (—4); 25 (1—1); 27 (5—1); 28 (1—1); 29 (32—28); 30 (3—7); 31 (2—3); 32 (8—8); 34 (1—1); 35 (1—); 36 (10—11); 37 (5—3); 38 (20—24); 39 (2—1); 40 (8—10); 43 (5—5); 44 (18—19); 45 (9—11); 46 (1—1); 47 (7—6); 48 (16—16); 49 (16—10) = 369 м. 366 ж.</p> <p>Бѣло-Тюссскій р. №№ 24 (2—); 28 (4—); 29 (3—3); 39 (1—1); 40 (1—1); 46 (—1) = 13 м. 7 ж.</p> <p>Игинскій р. №№ 1 (11—12); 4 (21—21); 5 (16—18); 6 (1—1); 9 (12—14); 11 (15—13); 12 (17—15); 13 (2—); 15 (1—1); 16 (21—28); 18 (1—3); 19 (14—9); 21 (15—24); 22 (1—1); 23 (4—2); 24 (3—1); 26 (1—2); 27 (12—11); 28 (1—1); 29 (26—15); 30 (10—13); 31 (3—5); 32 (6—2); 36 (1—1)</p>

Répartition de la population indigène d'après la langue et les familles.

Языкъ. Langue.	Роды. Familles.
1	2 <p>38 (4-4); 39 (17-26); 40 (6-7); 41 (1-); 42 (10-15) 43 (4-4); 44 (1-); 45 (2-); 46 (2-4); 47 (16-12) 48 (12-14); 49 (3-2)=311 м. 327 ж.</p> <p>Камларскій (Камнарскій) р. №№ 3 (4-3); 4 (25-22); 5 (43-39); 6 (22-20); 8 (4-2); 9 (9-10); 10 (1-2); 11 (4-3); 12 (15-17); 13 (7-7); 16 (20-20); 17 (2-7) 18 (14-12); 19 (22-25); 20 (11-13); 23 (6-5); 24 (18-21) 25 (6-7); 26 (2-2); 27 (4-2); 28 (7-9); 29 (41-35); 30 (4-8); 31 (3-1); 32 (3-1); 34 (8-7); 36 (8-5); 38 (8-8); 39 (3-4); 40 (25-23); 42 (1-); 43 (5-4); 45 (8-11); 46 (1-); 47 (1-); 48 (4-4); 49 (11-6)= =380 м. 365 ж.</p> <p>Кизыльскій р. №№ 3 (6-7); 4 (29-28); 5 (2-1); 6 (7-13); 7 (4-4); 9 (14-8); 11 (3-1); 12 (30-31); 13 (18-18); 15 (1-); 16 (7-6); 18 (3-3); 19 (12-13); 20 (3-6); 22 (3-6); 23 (3-2); 24 (-2); 25 (6-2); 26 (-1); 27 (3-5); 28 (7-6); 29 (37-31); 30 (17-12); 31 (25-23); 32 (1-3); 35 (5-6); 36 (6-9); 37 (2-2); 38 (7-5); 41 (10-15); 42 (6-10); 45 (3-5); 46 (1-) 47 (4-2); 48 (2-)=287 м. 286 ж.</p> <p>Курчиковскій р. №№ 4 (4-5); 5 (34-32); 7 (7-4); 8 (1-2); 9 (23-16); 11 (-4); 12 (4-10); 13 (4-7); 16 (15-11); 17 (3-3); 18 (11-11); 19 (13-17); 20 (11-9); 21 (3-3); 22 (10-14); 23 (22-15); 24 (8-9); 25 (6-14); 26 (17-18); 28 (15-22); 29 (16-9); 30 (8-5); 32 (13-16); 35 (12-19); 36 (6-11); 37 (3-4); 38 (4-3); 39 (5-12); 40 (3-2); 41 (1-); 45 (2-2); 46 (1-); 47 (3-5); 48 (3-3); 49 (2-3)=293 м. 320 ж.</p> <p>Мало-Аргунскій р. №№ 3 (2-); 4 (9-10); 5 (7-11); 6 (4-2); 7 (11-11); 8 (4-5); 9 (10-5); 12 (11-14); 13 (-1); 16 (16-15); 18 (1-); 19 (1-); 22 (2-5); 23 (2-); 29 (33-31); 31 (2-3)=115 м. 113.</p> <p>Мало-Ачинскій р. №№ 9 (2-2); 11 (1-); 12 (12-13); 13 (5-5);</p>

## 2. Ачинскій округъ.

В.а. Распредѣленіе инородцевъ по языку и по родамъ (Прод.).

<p>Языкѣ.</p> <p>Langue.</p>	<p>Роды.</p> <p>Familles.</p>
1	2
	<p>16 (3—2); 18 (2—); 19 (7—5); 20 (8—9); 22 (6—3); 23 (3—6); 24 (1—); 25 (7—13); 26 (15—14); 27 (18—28) (4—3); 29 (26—26); 30 (1—3); 32 (43—62); 33 (7—35) (5—5); 36 (30—28); 38 (33—24); 39 (8—15); 40 (14—41) (2—); 42 (15—8); 47 (4—2); 48 (10—11)=292 м. 3 ж.</p> <p>Старо-Тюсскій р. №№ 15 (1—); 42 (1—)=2 м.</p> <p>Шуйскій р. №№ 2 (44—39); 3 (4—4); 4 (37—21); 5 (29—6) (12—7); 7 (2—1); 9 (41—36); 11 (15—16); 12 (111—13) (24—26); 14 (2—3); 15 (2—1); 16 (40—35); 17 (18—18) (5—3); 19 (30—23); 22 (1—2); 23 (23—21); 24 (26—26) (2—5); 27 (1—); 28 (6—8); 29 (65—65); 36 (40—40) (4—7); 43 (1—2); 47 (3—1); 48 (5—4)=513 м. 4 ж.</p> <p>Непоказанныхъ родовъ №№ 3 (4—2); 4 (—1); 12 (13—13) (1—); 16 (1—2); 23 (3—); 29 (2—9); 36 (—1); 43 (48—48) (—1)=18 м. 24 ж. <sup>1)</sup>.</p> <p style="text-align: center;"><i>Мелецкая инор. управа.</i></p> <p>Мелецкій р. № 2 (8—7)=8 м. 7 ж.</p>
<p style="text-align: center;">II.</p> <p style="text-align: center;"><b>Коренные тюрки.</b></p> <p>Тюркскій яз. №№ 12—21 (140—130)=140 м. 130 ж.</p> <p>Русскій яз. №№ 1—11 (541—560)=541 м. 560 ж.</p>	<p style="text-align: center;">II.</p> <p style="text-align: center;"><i>Мелецкая инор. управа.</i></p> <p>Мелецкій р. №№ 1 и 7—21 (515—493)=515 м. 493 ж.</p> <p>Кизыльскій р. №№ 2—6 (166—197)=166 м. 197 ж.</p> <p style="text-align: center;">_____</p> <p><sup>1)</sup> Въ т. ч. изъ Томской губ. №№ 3 (3—1); 23 (—)=6 м. 1 ж.</p>

partition de la population indigène d'après la langue et les familles (Suite).

<p><b>Языкъ.</b> <b>Langue.</b></p>	<p><b>Роды.</b> <b>Familles.</b></p>
<p style="text-align: center;">1</p> <p>III—XIII. Коренные тюрки.</p> <p>татарский (татарский) яз. №№ I (8—7); IV (6—1); V (2—1); VI (31—41); VII (2—); VIII (19—23); IX (15—25); X (36—90); XI (42—22); XII (1—2); XIII. 1 (23—13); XIII. 2 (8—2); 3 (5—3); XIII. 14 (1—); XIII—ост. нас. пункты (35—9)=359 м. 239 ж.</p> <p>татарский яз. №№ III (94—99); IV (46—54); V (3—1); VI (1—6); VII (5—4); IX (2—2); X (542—556); XI (26—26); XII (4—5); XIII. 1 (1—); XIII. 2 (7—2); XIII. 3 (3—2); XIII—ост. насел. пункты (1—5)=737 м. 762 ж.</p>	<p style="text-align: center;">2</p> <p>III—XIII. Коренные тюрки.</p> <p>Роды не показаны = 1096 м. 1001 ж. Въ т. ч.: Тюрки Томской губ. №№ IV (—2); VI (—1); VIII (1—3); X (—2); XI (1—); XIII (1—1)=3 м. 9 ж.</p>



## 3. Енисейскій округъ.

## Б. Волости и районы.

№	Волости и районы. Volostes et territoires.	Число хозяйствъ. Nombre de ménages.	Наличное население. Population de fait.		Русскіе.	
			м. h.	ж. f.	м. h.	ж. f.
1	2	3	4	5	6	7
	Гор. Енисейскъ . . . . .	7 учр. 2146+ 94 х.	5949	5586	5124	
I	Районъ Енисейскихъ остяковъ . . . . .	9+ 2 "	33	25	—	
II	Районъ бродячихъ тунгусовъ . . . . .	210+ 5 "	667	597	1	
III	Надско-Пумпокольская инор. упр. (присоед. къ Яланской вол.) . . . . .	30+ 2 "	61	57	2	
IV	Анциферовская вол. . . . .	1 " 974+ 22 "	2544	2469	2442	
V	Бѣльская вол. . . . .	998+ 30 "	3014	2709	2932	
VI	Казачинская вол. . . . .	1614+ 53 "	4876	4413	4790	
VII	Кежемская вол. . . . .	950+ 11 "	3448	3282	3410	
VIII	Маклаковская вол. . . . .	1080+ 35 "	3153	2699	3004	
IX	Пинчугская вол. . . . .	1921+ 13 "	6579	6334	6435	
X	Яланская вол. . . . .	784+ 51 "	2002	1813	1951	
XI	Сѣверно-Енисейскій горн. окр. . . . .	210+ 9 "	1512	454	1424	
XII	Южно-Енисейскій горн. окр. . . . .	391+ 5 "	2282	1063	2159	
	Итого въ округѣ . . . . .	1 " 9171+238 "	30171	25915	28550	
	Всего съ городомъ . . . . .	8 " 11317+332 "	36120	31501	33674	

## B. Répartition de la population par volostes.

УСТЬЕ.	Ostiaks d'Iénisséï.		Тунгусы. Toungouses.		Татары (крестьяне). Tatares (paysans).		Остяко-самойды. Ostiaks-samoyèdes.		Поляки. Polonais.		Цыгане. Bohémiens.		Евреи. Juifs.	
	ж. f.	м. h.	ж. f.	м. h.	ж. f.	м. h.	ж. f.	м. h.	ж. f.	м. h.	ж. f.	м. h.	ж. f.	
	9	10	11	12	13	14	15	16	17	18	19	20	21	
	—	—	—	355	262	—	—	100	30	—	—	257	290	
33	25	—	—	—	—	—	—	—	—	—	—	—	—	
	—	666	596	—	—	—	—	—	—	—	—	—	—	
	—	—	—	—	—	59	57	—	—	—	—	—	—	
6	6	4	8	14	3	—	—	33	9	14	11	17	18	
	—	—	—	7	—	—	—	23	7	1	3	5	—	
	—	3	2	8	—	—	—	58	12	1	1	5	4	
	—	2	—	11	—	—	—	4	1	—	—	14	16	
	—	—	—	17	1	—	—	57	8	4	4	39	38	
	—	26	24	29	9	—	—	17	2	19	15	19	11	
	—	—	—	3	—	9	15	14	2	11	9	3	5	
2	6	1	—	7	3	—	—	43	1	—	—	6	4	
	—	—	1	32	—	—	—	46	7	—	—	19	17	
1	37	702	631	128	16	68	72	295	49	50	43	127	113	
1	37	702	631	483	278	68	72	395	79	50	43	384	403	

## 3. Енисейскій округъ.

Б. Волости и районы (Прод.).

№	Волости и районы. Volostes et territoires.	Прочие. Autres.		Распределение «прочихъ». Répartition des «autres».							
		м. h.	ж. f.	Въ городѣ. Dans la ville.		Въ волостяхъ. Dans les volostes.		Въ округѣ. Dans le district.			
1	2	22	23	24							
	Гор. Енисейскъ . . . . .	113	37								
I	Районъ Енисейскихъ остяковъ . . . . .	—	—	м. h.	ж. f.	м. h.	ж. f.	м. h.			
II	Районъ бродячихъ тунгусовъ . . . . .	—	—	Бухарцы . . . . .	1	—	5	—	6		
III	Надско-Пумпокольская инор. упр. (при- соед. къ Яланской вол.) . . . . .	—	—	Коренные тюрки . . . . .	5	7	9	8	14		
IV	Анциферовская вол. . . . .	14	4	Киргизы . . . . .	—	—	4	—	4		
V	Бѣльская вол. . . . .	46	39	Башкиры . . . . .	4	1	2	—	6		
VI	Казачинская вол. . . . .	11	—	Чуваши . . . . .	2	—	4	—	6		
VII	Кежемская вол. . . . .	7	4	Турки . . . . .	3	—	—	—	3		
VIII	Манлаковская вол. . . . .	32	6	Сарты . . . . .	—	—	2	—	2		
IX	Пинчугская вол. . . . .	34	8	Кумыки . . . . .	2	—	—	—	2		
X	Яланская вол. . . . .	11	4	Финны . . . . .	—	—	2	2	2		
XI	Сѣверно-Енисейскій горн. окр. . . . .	29	7	Эсты . . . . .	—	—	6	2	6		
XII	Южно-Енисейскій горн. окр. . . . .	26	6	Мордва . . . . .	6	8	6	—	12		
	Итого въ округѣ . . . . .	210	78	Черемисы . . . . .	—	—	3	3	3		
	Всего съ городомъ . . . . .	328	115	Зыряне . . . . .	—	—	38	39	38		
				Вотяки . . . . .	—	—	1	—	1		
				Калмыки . . . . .	1	—	2	—	3		
				Китайцы . . . . .	6	—	—	—	6		
				Болгары . . . . .	3	—	1	—	4		
				Чехи . . . . .	1	—	—	—	1		
				Словаки . . . . .	1	—	—	—	1		
				Литовцы . . . . .	2	1	22	6	24		
				Латыши . . . . .	3	1	13	6	16		
				Нѣмцы . . . . .	11	4	18	1	29		
				Шведы . . . . .	1	1	1	—	2		
				Датчане . . . . .	1	—	—	—	1		
				Англичане . . . . .	2	—	1	1	3		
				Французы . . . . .	—	2	1	—	1		
				Румыны . . . . .	1	—	—	—	1		
				Молдаване . . . . .	5	—	11	—	16		
				Греки . . . . .	5	3	2	—	7		
				Армяне . . . . .	2	—	2	—	4		
				Перс. подл. . . . .	4	5	—	—	4		
				Грузины . . . . .	2	—	2	—	4		
				Черкесы . . . . .	29	3	39	8	68		
				Кабардин. . . . .	4	—	4	—	8		
				Чеченцы . . . . .	—	—	3	—	3		
				Лезгины . . . . .	6	1	6	2	12		
				Итого . . . . .	113	37	210	78	328		

Б.а. Распределение инородцевъ по языку и по родамъ.

a. Répartition de la population indigène d'après la langue et les familles.

Языкъ. Langue.	Роды. Familles.
1	2
<p><b>Енисейскіе остяки.</b> Яцкій яз. №№ I (33—25); IV (4—2); XI (1—1)=38 м. 28 ж. Яцкій яз. №№ IV (2—4); XI (1—5)=3 м. 9 ж.</p>	<p><b>Енисейскіе остяки.</b> Дѣленіе на роды утрачено.</p>
<p><b>Тунгусы,</b> Тунгусскій яз. №№ II (666—596); IV (1—); VI (3—<sup>2</sup>); VII (1—); IX (1—1); XI (1—)=673 м. 599 ж. Тунгусскій яз. №№ IV (3—8); VII (1—); IX (25—23); XII (—1)=29 м. 32 ж.</p>	<p><b>Тунгусы.</b> Илимпейскій р. № II (3—)=3 м. Каменно-Черноульскій р. № II (46—34)—46 м. 34 ж. I Куркугирскій р. № II (251—240)=251 м. 240 ж. II Куркугирскій р. № II (45—48)=45 м. 48 ж. III Куркугирскій р. № II (46—36)=46 м. 36 ж. Ламаркинскій (?) р. № II (—2)=2 ж. II Лапагирскій р. № II (6—6)=6 м. 6 ж. Нанудальскій р. № II (20—14)=20 м. 14 ж. Нюшкагирскій (?) р. № II (5—4)=5 м. 4 ж. Панкагирскій р. № II (38—31)=38 м. 31 ж. Чамдальскій р. № II (137—139)=137 м. 139 ж. Ятоульскій р. № II (30—16)=30 м. 16 ж. Непоказанныхъ родовъ №№ II (39—26); IV (4—8); VI (3—2); VII (2—); IX (26—24); XI (1—); XII (—1)=75 м. 61 ж.</p>
<p><b>Коренные тюрки.</b> Тюркскій яз. въ гор. (5—7) №№ V (3—); IX (1—); XII (—1)=9 м. 8 ж. Тюркскій яз. №№ XI (3—5); XII (2—2)=5 м. 7 ж.</p>	<p><b>Коренные тюрки.</b> Роды не показаны. Въ т. ч. Тюрки Енисейской губ.: въ гор. (4—7) №№ V (3—); IX (1—); XII (1—3)=9 м. 10 ж. Тюрки Томской губ.: въ гор. (1—) №№ XI (3—5); XII (1—)=5 м. 5 ж.</p>
<p><b>Бухарцы.</b> Бухарскій яз.=6 м.</p>	
<p><b>Киргизы.</b> Киргизскій яз.=4 м.</p>	
<p><b>Остяко-самоѣды.</b> Яцкій яз. № III (59—57)=59 м. 57 ж. Яцкій яз. № X (9—15)=9 м. 15 ж.</p>	<p><b>Остяко-самоѣды.</b> Дѣленіе на роды утрачено.</p>



## 3. Енисейскій округъ.

В. Селенія (кочевья и зимовья) инородцевъ.

C. Répartition de la population indigène par lieux habités.

№	Волости, населенные пункты и мѣстоположеніе послѣднихъ. Volostes et lieux habités et leur situation.	Число хозяйствъ. Nombre de ménages.	Наличи населен. Population de fait.		Енисейскіе остяки. Ostiaks d'Énisséi.		Тунгусы. Toungouses.		Остяко-самоды Ostiaks-samoyèdes.		Прочіе. M.
			М.	Ж.	М.	Ж.	М.	Ж.	М.	Ж.	
			h.	f.	h.	f.	h.	f.	h.	f.	
1	2	3	4	5	6	7	8	9	10	11	12
I	<b>Врем. стоянки Енисейск. остяковъ</b> (въ пред. Анцифер. вол.)										
1	На пр. бер. р. Енисея, въ 15 вер. отъ дер. Серебренниковой . . .	4	хоз.	12	10	12	10	—	—	—	—
2	На пр. бер. р. Енисея, въ 4 вер. выше дер. Серебренниковой . . .	2	"	7	8	7	8	—	—	—	—
3	На пр. бер. р. Енисея, въ 15 вер. выше дер. Никулиной . . . . .	2	"	2	—	2	—	—	—	—	—
4	На пр. бер. р. Енисея около сел. Ярцевскаго . . . . .	1	"	2	1	2	1	—	—	—	—
5	На пр. бер. р. Енисея, въ 5 вер. отъ зим. „Тонкаго“ . . . . .	2	"	10	6	10	6	—	—	—	—
	<b>Итого</b> . . . . .	9+2	"	33	25	33	25	—	—	—	—
II	<b>Стоянки и кочевья бродячихъ тунгусовъ.</b>										
1	По рч. Нойбѣ (въ пред. Анциф. вол.)	2	"	4	4	—	—	4	4	—	—
2	По рч. Мал. Касу (въ пред. Анциф. вол.) . . . . .	1	"	4	2	—	—	4	2	—	—
3	При у. рч. Мал. Каса (въ пред. Анциф. вол.) . . . . .	1	"	3	1	—	—	3	1	—	—
4	По рч. Оленьей (въ пред. Анц. вол.)	3	"	12	9	—	—	12	9	—	—
5	По рч. Оллонокону (Сѣв.-Енис. горн. окр.) . . . . .	2+1	"	9	4	—	—	9	4	—	—
6	Кочевья въ пред. Анциф. вол. . . . .	1	"	3	1	—	—	3	1	—	—
7	Кочевья въ пред. Кежем. вол. . . . .	135+3	"	433	416	—	—	432	416	—	1
8	Кочевья въ пред. Пинчуг. вол. . . . .	60	"	187	149	—	—	187	148	—	—
9	Мѣстопол. не указано (выходцы изъ Турух. края) . . . . .	1	"	3	—	—	—	3	—	—	—
10	Мѣстопол. не указано (выходцы Ниж.-Илимск. вѣд., Киренск. окр.)	4+1	"	9	11	—	—	9	11	—	—
	<b>Итого</b> . . . . .	210+5	"	667	597	—	—	666	596	—	1 <sup>1)</sup>
III	<b>Надско-Пумпокольская ин. упр.</b> (присоедин. къ Яланск. вол.)										
1	Ивашково зим. (при р. Кети) . . . . .	1	"	2	1	—	—	—	—	2	1
2	Половинка, " " " . . . . .	1	"	2	2	—	—	—	—	2	2
3	Нолимна, ул. " " " . . . . .	11	"	24	20	—	—	—	—	22	20
4	Никишна, зим. " " " . . . . .	1	"	—	2	—	—	—	—	—	2
5	Урошна, ул. " " " . . . . .	3	"	8	6	—	—	—	—	8	6
6	Глазковъ " " " " . . . . .	3+1	"	5	5	—	—	—	—	5	5
7	Марковъ " " " " . . . . .	6+1	"	13	16	—	—	—	—	13	16
8	Колокольня, " " " " . . . . .	4	"	7	5	—	—	—	—	7	5
	<b>Итого</b> . . . . .	30+2	"	61	57	—	—	—	—	59	57

1) Русскіе.

В.а. Распределение инородцевъ по языку и по родамъ.

a. Répartition de la population indigène d'après la langue et les familles.

Языкъ.	Р о д ы .
Langue.	F a m i l l e s .
1	2
I.	I.
Енисейскіе остяки.	Енисейскіе остяки.
Тяцкій яз.=33 м. 25 ж.	Дѣленіе на роды утрачено.
II.	II.
Тунгусы.	<p>Каменно-Черноульскій р. № 8 (46—34)=46 м. 34 ж.  I Куркугирскій р. № 7 (251—240)=251 м. 240 ж.  II Куркугирскій р. № 8 (45—48)=45 м. 48 ж.  III Куркугирскій р. № 8 (46—36)=46 м. 36 ж.  Ламаркинскій (?) р. № 10 (-2)=2 ж.  Илимпейскій р. № 9 (3-)=3 м.  II Лапагирскій р. № 7 (6-6)=6 м. 6 ж.  Нанудальскій р. № 8 (20—14)=20 м. 14 ж.  Нюшкагирскій (?) р. № 10 (5—4)=5 м. 4 ж.  Панкагирскій р. № 7 (38—31)=38 м. 31 ж.  Чамдальскій р. № 7 (137—139)=137 м. 139 ж.  Ятоульскій р. № 8 (30—16)=30 м. 16 ж.  Непоказанныхъ родовъ №№ 1—6 (35—21); 10 (4—5)=39 м.  26 ж.</p>
III.	III.
Остяко-самоѣды.	Остяко-самоѣды.
Остяко-самоѣдское нар.=59 м. 57 ж.	Дѣленіе на роды утрачено.



## 3. Канскій округъ.

## Б. Волости и районы.

№	Волости и районы. Volostes et territoires.	Число хозяйствъ. Nombre de ménages.	Наличное население. Population de fait.		Русскіе. Russes	
			м. h.	ж. f.	м. h.	ж. f.
1	2	3	4	5	6	7
	Гор. Канскъ . . . . .	10 учр. 1179+ 27 х.	4401	2996	3891	21
I	Селенія осѣдлыхъ инородцевъ . . . . .	40 „	136	116	32	
II	Анцирская вол. . . . .	1 „ 1665+ 33 „	5152	4274	4872	4
III	Ирбейская вол. . . . .	2 „ 2299+ 59 „	6991	6193	6106	51
IV	Рыбинская вол. . . . .	2 „ 3360+ 92 „	10011	8501	9464	8
V	Рождественская вол. . . . .	978+ 39 „	2882	2388	2590	21
VI	Тинская вол. . . . .	11 „ 1389+ 48 „	5094	3354	4880	31
VII	Тасѣвская вол. . . . .	1 „ 1191+ 46 „	3267	2828	3041	21
VIII	Уринская вол. . . . .	1 „ 3020+ 116 „	9253	7884	8857	71
IX	Устьянская вол. . . . .	1112+ 46 „	3294	2683	3003	21
X	Шелаевское отд. сел. общ. . . . .	382+ 6 „	1209	1064	1166	11
XI	Самовольныя пос. на каз. землѣ . . . . .	7 „	20	12	18	
XII	Полоса вдоль Средне - Сибирской жел. дор. . . . .	430+ 67 „	1759	562	1519	
XIII	Золотые прииски и зимовья . . . . .	16+ 2 „	89	27	82	
	Итого въ округѣ . . . . .	18 „ 15909+ 554 „	49157	39886	45630	38
	Всего въ городѣ . . . . .	28 „ 17088+ 581 „	53558	42882	49521	40

1) 49 м. 32 ж. показали свое происхождение изъ Тобольской губ.

## B. Répartition de la population par volostes.

	Tribus turques indigènes.		Татары (крестьяне) <sup>1)</sup> . Tatars (paysans) <sup>1)</sup> .		Мордва. Mordvines.		Поляки. Polonais.		Молдаване. Moldaves.		Цыгане. Bohémiens.		Черкесы. Circassiens.		Евреи. Juifs.	
	Ж. f.	М. h.	Ж. f.	М. h.	Ж. f.	М. h.	Ж. f.	М. h.	Ж. f.	М. h.	Ж. f.	М. h.	Ж. f.	М. h.	Ж. f.	
	9	10	11	12	13	14	15	16	17	18	19	20	21	22	23	
14	12	47	14	1	—	125	34	9	—	16	11	9	—	231	211	
01	104	—	—	—	—	—	—	—	—	—	—	—	—	2	—	
13	14	51	19	3	2	108	27	6	—	12	10	—	—	65	51	
67	139	378	281	3	4	142	32	9	1	—	—	27	12	81	78	
38	42	50	20	55	37	171	34	17	11	30	36	11	—	137	135	
53	54	92	62	1	—	82	20	6	—	5	7	6	2	29	26	
12	1	26	6	3	2	87	17	2	1	10	6	—	—	36	38	
2	2	31	2	6	4	89	16	12	7	15	9	10	1	44	27	
25	16	73	11	3	2	175	38	27	15	20	19	2	—	49	31	
8	17	50	32	13	10	109	33	6	—	21	12	18	5	35	24	
	—	1	—	—	—	35	7	—	—	1	—	1	—	3	—	
	—	1	—	—	—	—	—	1	—	—	—	—	—	—	—	
1	—	29	—	18	—	69	12	6	—	6	2	2	—	14	4	
	—	2	—	—	—	1	—	—	—	—	—	1	—	3	—	
20	389	784	433	105	61	1068	236	92	35	120	101	78	20	498	414	
14	401	831	447	106	61	1193	270	101	35	136	112	87	20	729	625	



## 6. Канскій округъ.

Б. Волости и раіоны (Прод.).

№	Волости и раіоны. Volostes et territoires.	Прочіе. Autres.		Распредѣленіе «прочихъ». Répartition des «autres».					
		м. h.	ж. f.	Въ городѣ. Dans la ville.		Въ волостяхъ. Dans les volostes.		Въ округѣ. Dans le district.	
1	2	24	25	м. h.	ж. f.	м. h.	ж. f.	м. h.	ж. f.
	Гор. Канскъ . . . . .	58	5						
I	Селенія осѣдлыхъ инородцевъ . . . . .	1	—						
II	Анцирская вол. . . . .	22	7						
III	Ирбейская вол. . . . .	78	21						
IV	Рыбинская вол. . . . .	38	17						
V	Рождественская вол. . . . .	18	11						
VI	Тинская вол. . . . .	38	1						
VII	Тасѣвская вол. . . . .	17	2						
VIII	Уринская вол. . . . .	22	4						
IX	Устьянская вол. . . . .	31	13						
X	Шелаевское отд. сел. общ. . . . .	2	—						
XI	Самовольныя пос. на каз. землѣ . . . . .	—	—						
XII	Полоса вдоль Средне - Сибирской жел. дор. . . . .	95	13						
XIII	Золотые прииски и зимовья . . . . .	—	—						
	Итого въ округѣ . . . . .	362	89						
	Всего въ городѣ . . . . .	420	94						
				Тунгусы . . . . .	—	—	3	1	3
				Киргизы . . . . .	6	—	3	4	9
				Башкиры . . . . .	—	—	3	—	3
				Чуваши . . . . .	—	—	23	7	23
				Сарты . . . . .	1	—	3	—	4
				Турки . . . . .	5	—	1	—	6
				Карачаевцы . . . . .	1	—	—	—	1
				Кумыки . . . . .	1	—	2	1	3
				Бухарцы . . . . .	—	—	2	—	2
				Якуты . . . . .	—	—	1	—	1
				Финны . . . . .	1	—	13	1	14
				Эсты . . . . .	—	—	24	5	24
				Карелы . . . . .	—	—	1	1	1
				Черемисы . . . . .	—	—	8	5	8
				Вотяки . . . . .	—	—	9	3	9
				Зыряне . . . . .	—	—	7	3	7
				Калмыки . . . . .	—	—	8	3	8
				Малайцы . . . . .	—	—	1	—	1
				Болгары . . . . .	—	—	1	—	1
				Чехи . . . . .	1	—	1	—	2
				Литовцы . . . . .	2	—	31	12	33
				Жмудь . . . . .	—	—	5	3	5
				Латыши . . . . .	3	—	38	18	41
				Нѣмцы . . . . .	16	5	47	10	63
				Шведы . . . . .	—	—	2	4	2
				Итальянцы . . . . .	1	—	1	—	2
				Греки . . . . .	2	—	10	—	12
				Армяне . . . . .	5	—	12	5	17
				Осетины . . . . .	3	—	21	3	24
				Персы . . . . .	2	—	7	—	9
				Грузины . . . . .	4	—	6	—	10
				Мингрельцы . . . . .	—	—	1	—	1
				Кабардин. . . . .	2	—	5	—	7
				Абхазцы . . . . .	1	—	2	—	3
				Чеченцы . . . . .	1	—	50	—	51
				Лезгины . . . . .	—	—	9	—	9
				Арабы . . . . .	—	—	1	—	1
				Итого . . . . .	58	5	362	89	420

## 4. Distr. de Kansk.

353

Б.а. Распределение инородцевъ по языку и по родамъ.

B.a. Répartition de la population d'après la langue et bo familles.

<p><b>Языкъ.</b></p> <p><b>Langue.</b></p>	<p><b>Роды.</b></p> <p><b>Familles.</b></p>
1	2
<p><b>Коренные тюрки.</b></p> <p>татарскій (татарскій) яз. = 363 м. 1 ж.</p> <p>татарскій яз. №№ I (36—42; II 1); III (21—19); IV (14— =71 м. 77 ж.</p> <p><b>Тунгусы.</b></p> <p>татарскій яз. = 3 м. 1 ж.</p> <p><b>Киргизы.</b></p> <p>татарскій яз. = 3 м. 4 ж.</p> <p><b>Бухарцы.</b></p> <p>татарскій яз. = 2 м.</p> <p><b>Якуты.</b></p> <p>татарскій яз. = 1 м.</p>	<p style="text-align: center;"><b>Коренные тюрки.</b></p> <p>Роды не показаны.</p> <p>Въ т. ч.:</p> <p>Тюрки Канскаго окр.: въ гор. (11—12); №№ I (101—104); II (10—11); III (167—138); IV (38—41); V (53—54); VI (1—1); VII (2—2); VIII (19—13); IX (5—12) = 407 м. 388 ж.</p> <p>Тюрки Ачинскаго окр. №№ II (2—3); IX (2—3) = 4 м. 6 ж.</p> <p>Тюрки Минусинскаго окр. № VIII (1—) = 1 м.</p> <p>Тюрки Томской губ.: въ гор. (3—); №№ II (1—); III (—1); IV (—1); VI (11—); VIII (2—); IX (1—2); XII (1—) = 19 м. 4 ж.</p> <p>Тюрки другихъ мѣстностей № VIII (3—3) = 3 м. 3 ж.</p>



## 4. Канскій округъ.

В. Населенные пункты со значительнымъ % нерусскихъ жителей.

№	Волости, районы, населенные пункты и мѣсто- положеніе послѣднихъ. Volostes et lieux habités et leur situation.	Число хозяйствъ. Nombre de ménage- ges.	Наличное населеніе. Population de fait.		Русскіе. Russes.
			м. h.	ж. f.	
1	2	3	4	5	6
<b>I Осѣдлые инородцы.</b>					
1	Пьянковскій ул. (Угумаковское ин. общ.) <sup>1)</sup> (при кл. Куллугу, пад. справа въ рч. Рыбную) . . .	17 х.	47	42	14
2	Ильбинъ I выс. (Угумакова ул.) <sup>1)</sup> (при рч. Иль- бинъ, прит. Кирелы) . . . . .	11 „	53	45	15
3	Ильбинъ II выс. (Абалакова ул.) <sup>2)</sup> . . . . .	12 „	36	29	3
4	Агульскій ул. (на землѣ общ. ос. ин.) (см. III. 5) Итого . . . . .	— „ 40 „	— 136	— 116	— 32
<b>II Анцирская вол.</b>					
Въ т. ч.:					
1	Анцирское сел. (при р. Канѣ) . . . . .	182 + 3 „	492	427	449
2	Канско-Перевозинская дер. (при р. Канѣ) . . . . .	203 + 5 „	548	517	484
3	Бѣлоярская дер. (при р. Канѣ) . . . . .	156 + 3 „	497	415	478
4	Харлова дер. (при р. Канѣ) . . . . .	60 + 2 „	169	154	149
5	Макрушинская дер. (при рч. Курышѣ) . . . . .	142 + 1 „	401	367	379
6	Иланское сел. (при рч. Иланкѣ) . . . . .	159 + 2 „	593	360	558
<b>III Ирбейская вол.</b>					
Въ т. ч.:					
1	Ирбейское сел. (при р. Канѣ) . . . . .	300 + 13 „	794	736	538
2	Юдинская (Посадская) дер. (при р. Канѣ) . . . . .	60 + 2 „	190	165	141
3	Прирѣченская дер. (при р. Канѣ) . . . . .	109 + 2 „	286	250	217
4	Коростелевское сел. (при р. Канѣ) . . . . .	122 + 1 „	445	378	422
5	Агульскій ул. (и заимки) (при р.р. Агуль и Канѣ)	32 „	99	90	60
6	Александровская дер. (при р. Канѣ) . . . . .	147 „	438	390	360
7	Ивановское (Тырбышѣ) сел. (при р.р. Канѣ и Тырбышкѣ) . . . . .	124 + 4 „	364	323	322
8	Козылинская дер. (при рч. Козылѣ) . . . . .	53 „	142	123	117
9	Николаевская дер. (при рч. Тырбышкѣ) . . . . .	98 + 1 „	277	269	24
10	Нагорная дер. (при безъим. ключѣ) . . . . .	167 + 1 „	522	464	451
11	Тинская дер. (при рч. Тинѣ) . . . . .	55 + 1 „	177	161	13
12	Агинское сел. (при р.р. Агѣ и Анжѣ) . . . . .	155 „	435	411	37
<b>IV Рыбинская вол. 4)</b>					
1	Рыбинское сел. (при рч. Рыбной) . . . . .	604 + 25 „	1551	1505	135
2	Троицко-Заозерное сел. (при рч. Баргѣ) . . . . .	282 + 4 „	783	700	74
3	Спасо-Преображенское (Уярѣ), сел. (при рч. Уярѣ)	302 + 11 „	854	723	82
4	Ново-Александровская (Соболевка), дер. (при рч. Рыбной) . . . . .	47 + 1 „	146	116	11
5	Каменка, пос. (при рч. Рыбной) . . . . .	5 „	9	12	—
6	Карымовскій пос. (при рч. Рыбной) . . . . .	14 „	35	32	2
7	Нойская дер. (при р.р. Ноѣ и Рыбной) . . . . .	131 + 5 „	370	341	34
8	Вершино-Рыбинская дер. (при рч. Рыбной) . . . . .	67 + 2 „	201	169	15
9	Верхне-Рыбинская (Стойба), дер. (при рч. Рыбной).	133 + 1 „	428	371	40

1) На землѣ Рыбинской вол.

2) „ „ Ирбейской „

3) „ „ „ „ „

## C. Répartition de la population non russe par lieux habités.

	Tribus turques indigènes.		Татары (крестьяне). Tatares (paysans).		Мордва. Mordvines.		Поляки. Polonais.		Молдаване. Moldaves.		Цыгане. Bohémiens.		Черкесы. Circassiens.		Евреи. Juifs.		Прочие. Autres.	
	Ж. f.	М. h.	Ж. f.	М. h.	Ж. f.	М. h.	Ж. f.	М. h.	Ж. f.	М. h.	Ж. f.	М. h.	Ж. f.	М. h.	Ж. f.	М. h.	Ж. f.	
	9	10	11	12	13	14	15	16	17	18	19	20	21	22	23	24	25	
3	38	—	—	—	—	—	—	—	—	—	—	—	—	—	—	—	—	
6	37	—	—	—	—	—	—	—	—	—	—	—	—	2	—	—	—	
2	29	—	—	—	—	—	—	—	—	—	—	—	—	—	—	1	—	
1	104	—	—	—	—	—	—	—	—	—	—	—	—	2	—	1	—	
0	—	1	—	—	—	19	8	1	—	—	—	—	—	19	12	3	—	
	9	27	17	—	—	12	3	—	—	—	—	—	—	12	13	3	—	
	—	3	—	—	—	15	1	—	—	—	—	—	—	—	—	1	—	
	—	—	—	—	—	4	1	1	—	11	7	—	—	2	1	2	—	
	—	—	—	1	1	15	2	—	—	—	—	—	—	4	4	2	—	
	—	8	—	1	—	13	2	—	—	—	—	—	—	11	6	2	1	
5	31	145	119	—	—	20	10	1	—	—	—	3	—	28	25	14	3	
7	1	28	18	—	—	3	—	—	—	—	—	11	4	—	—	—	—	
0	14	48	40	—	—	9	6	—	—	—	—	—	—	—	—	2	—	
3	4	8	4	—	—	3	—	—	—	—	—	—	—	9	8	—	—	
0	14	—	—	—	—	—	—	—	—	—	—	—	—	—	—	—	—	
8	8	26	16	—	—	10	4	1	—	—	—	—	—	—	—	27	6	
5	2	11	1	—	—	15	1	2	—	—	—	3	4	6	3	—	—	
7	6	13	6	—	—	5	—	—	—	—	—	—	—	—	—	—	—	
5	2	15	11	—	—	8	2	—	—	—	—	2	—	1	—	2	—	
7	9	27	17	3	4	16	1	1	—	—	—	7	4	4	4	7	5	
7	9	31	20	—	—	3	—	—	—	—	—	—	—	1	4	—	—	
9	7	21	15	—	—	11	1	—	—	—	—	—	—	24	27	—	—	
	—	39	26	2	1	46	19	1	1	13	11	9	—	78	92	7	1	
	—	—	—	—	—	19	6	1	1	—	1	—	—	18	16	3	2	
	—	1	—	1	—	10	3	1	—	—	—	—	—	19	19	1	1	
	—	3	—	1	—	4	—	11	9	—	—	—	—	2	—	6	—	
	—	—	—	—	—	—	—	—	—	—	—	—	—	—	—	9	12	
	16	—	—	—	—	1	—	—	—	—	—	—	—	—	—	—	—	
	—	—	—	—	—	10	2	—	—	5	10	—	—	4	3	1	—	
	—	—	—	51	35	—	—	—	—	—	—	—	—	—	—	—	—	
	—	1	—	1	—	18	5	1	—	1	—	—	—	1	—	2	—	

## 4. Канскій округъ.

В. Населенные пункты со значительнымъ % нерусскихъ жителей (Прод.)

C Répartition de la population non russe par lieux habités (Suite).

№	Волости, районы, населенные пункты и мѣстоположеніе послѣднихъ. Volostes et lieux habités et leur situation.	Число хозяйствъ. Nombre de ménages.	Наличное насел.		Русскіе.		М. h.
			Population de fait.	Русскіе. Russes.	М. h.	Ж. f.	
1	2	3	4	5	6	7	8
V	<b>Рождественская вол.</b> Въ т. ч.:						
1	Христорождественское сел. (при р. Усолкѣ) . . . . .	156+ "	507	390	392	300	36
2	Кондратьева дер. (при рч. Тополѣ) .	59+ 5 "	156	135	105	95	14
3	Борковская дер. (при рч. Колонѣ) .	64 "	180	159	165	158	—
VI	<b>Тинская вол.</b> Въ т. ч.:						
1	Тинское сел. (при рч. Тинѣ) . . . .	198+ 7 "	538	452	511	438	—
2	Половино - Черемховская дер. (при кл. Еловкѣ) . . . . .	99+ 2 "	290	237	262	227	—
VII	<b>Тасѣевская вол.</b> Въ т. ч.:						
1	Тасѣевское сел. (при р. Усолкѣ) . .	357+ 15 "	948	806	844	765	1
2	Хандальская дер. (при р. Усолкѣ) .	102+ 5 "	271	229	239	222	—
3	Троицкое сел. (при р. Усолкѣ) . . .	209+ 10 "	628	535	602	526	—
VIII	<b>Уринская вол.</b> Въ т. ч.:						
1	Мало-Уринская дер. (при рч. Урѣ) . .	209+ 5 "	644	567	613	553	—
2	Верхне - Амонашевская (Голопуповка) дер. (при кл. В. Амонашевскомъ).	69 "	200	165	172	146	—
3	Курышинская (Комаровская) дер. (при р.р. Тырбылѣ и Канѣ) . . . . .	150+ 4 "	442	405	417	401	—
4	Усть-Ярульское сел. (при рч. Ярулѣ)	171+ 2 "	563	533	536	528	1
5	Хомутова дер. (при р. Канѣ) . . . .	111+ 2 "	346	286	316	273	4
6	Браженское сел. (при р. Канѣ) . . .	218+ 5 "	618	542	592	531	5
7	Ивановскій №5 винок. зав. Некрасова.	56 "	189	91	171	83	—
IX	<b>Устьянская вол.</b> Въ т. ч.:						
1	Устьянское сел. (при р. Усолкѣ) . . .	199+ 12 "	583	461	500	423	1
2	Огурцовская дер. (при р. Усолкѣ) .	101+ 3 "	294	221	255	204	—
3	Курышинская (Поповичи) дер. (при рч. Курышѣ) . . . . .	113 "	330	262	300	244	1
4	Абанская дер. (при рч. Абанѣ) . . . .	199+ 5 "	526	504	464	456	6
5	Кошенское сел. (при р. Усолкѣ) . . .	130+ 7 "	423	338	386	329	—

## 4. Distr. de K a n s k.

357

В.а. Распредѣленіе инородцевъ по языку и по родамъ.

Répartition de la population indigène d'après la langue et les familles.

													Языкъ. Langue.		Роды. Familles.			
Мордва. Mordvines.			Поляки. Polonais.		Молдаване. Moldaves.		Цыгане. Bohémiens.		Черкесы. Circassiens.		Евреи Juifs.		Прочіе. Autres.					
м. h.	ж. f.		м. h.	ж. f.	м. h.	ж. f.	м. h.	ж. f.	м. h.	ж. f.	м. h.	ж. f.	м. h.	ж. f.				
11	12	13	14	15	16	17	18	19	20	21	22	23	24	25	26		27	
															I—XII.		I—XII.	
45	—	—	10	4	—	—	1	1	—	—	6	3	3	—	<b>Коренные тюрки.</b>		<b>Коренные тюрки.</b>	
16	—	—	3	2	—	—	—	—	6	2	4	5	—	—	Тюркскій (татарскій) яз.=349 м. 312 ж.		Роды не показаны.	
—	—	—	12	1	2	—	—	—	—	—	—	—	—	—	Русскій яз. №№ I 1 (—5); 2 (36—37); II (—1); III (21—19); IV (14—15)=71 м. 77 ж.		Въ т. ч.: Тюрки Канскаго округа №№ I (101—104); II (10—11); III (167—138) <sup>1)</sup> ; IV (38—41); V (53—54); VI (1—1); VII (2—2); VIII (19—13; IX (5—12)=396 м. 376 ж. <sup>1)</sup> .	
—	1	1	14	4	2	1	—	—	—	—	5	8	5	—	Тюрки Ачинскаго окр. №№ II (2—3); IX (2—3)=4 м. 6 ж.		Тюрки Минусинск. окр. № VIII (1—)=1 м.	
—	—	—	10	1	—	—	—	—	—	—	9	9	8	—	Тюрки Томской губ. №№ II (1—); III (—1); IV (—1); VI (11—); VIII (2—); IX (1—2) XII 6 (1—)=16 м. 4 ж.		Тюрки другихъ мѣстностей № VIII (3—3)=3 м. 3 ж.	
—	6	4	28	1	9	7	11	8	6	1	27	20	5	—	—		—	
2	—	—	9	4	1	—	—	—	4	—	3	—	1	—	—		—	
—	—	—	14	4	—	—	3	1	—	—	6	3	2	1	—		—	
—	—	—	18	8	1	—	3	2	—	—	5	4	—	—	—		—	
—	—	—	3	—	20	15	—	—	—	—	3	4	—	—	—		—	
—	—	—	17	3	1	—	—	—	—	—	—	—	4	1	—		—	
1	—	—	15	4	—	—	—	—	—	—	1	—	—	—	—		—	
4	—	—	13	6	1	—	—	1	—	—	—	—	4	1	—		—	
1	—	—	12	—	—	—	1	—	1	—	6	5	—	—	—		—	
—	—	—	11	7	—	—	—	—	—	—	2	1	5	—	—		—	
—	8	6	36	10	2	—	8	4	3	—	14	14	11	4	—		—	
—	3	3	26	11	1	—	5	1	1	—	1	—	2	2	—		—	
5	—	—	3	3	—	—	—	—	—	—	11	4	3	2	—		—	
27	—	—	22	5	1	—	—	—	4	—	—	—	3	3	—		—	
—	—	—	10	2	—	—	—	—	9	5	4	2	7	—	—		—	

<sup>1)</sup> Часть изъ нихъ крестьяне.

## 5. Минусинскій округъ.

## Б. Города и волости.

№	Волости и районы. Volostes et territoires.	Число хозяйствъ. Nombre de ménages.	Наличное население. Population de fait.		Русскіе. Russes.		Корени. тюрки (инородцы). Tribus turques indigènes.	
			м. h.	ж. f.	м. h.	ж. f.	м. h.	ж. f.
1	2	3	4	5	6	7	8	9
	<b>Гор. Минусинскъ</b>	7 у. 1902+ 44 х.	5074	5153	4731	4962	68	
I	Абаканское ин. вѣдом. . .	2107+ 30 "	6120	5916	305	133	5792	57
II	Аскызская (Сагайская) степн. дума . . . . .	2464+ 30 "	6863	7126	114	103	6740	70
III	Абаканская вол. . . . .	1 " 2368+ 62 "	6743	6705	6218	6345	246	1
IV	Бейская вол. . . . .	2 " 1851+ 45 "	6082	5856	4877	4928	1014	1
V	Ермаковская вол. . . . .	4 " 1936+ 55 "	5528	5206	3995	4019	6	
VI	Идринская вол. . . . .	2824+ 67 "	7430	7226	6464	6389	75	
VII	Курагинская вол. . . . .	1 " 2677+ 26 "	7632	7777	7126	7357	104	
VIII	Новосѣловская вол. . . . .	2 " 3133+ 55 "	9042	9275	8622	9007	267	
IX	Сагайская вол. . . . .	2 " 3160+ 60 "	9110	9159	8876	9058	14	
X	Тесинская вол. . . . .	1 " 3956+ 78 "	11437	11236	10463	10457	129	
XI	Шушенская вол. . . . .	1 " 3274+ 74 "	8942	8821	8015	8177	525	
XII	Займки въ пред. Тесинской, Курагинск., Шушенск. и Бейск. вол. .	81+ 14 "	251	178	234	170	11	
XIII	Ачинско-Минусинскій горн. окр. . . . .	322+ 4 "	1944	949	1593	849	50	
	<b>Итого въ округѣ .</b>	<b>14 " 30153+600 "</b>	<b>87124</b>	<b>85430</b>	<b>66902</b>	<b>66992</b>	<b>14973</b>	<b>14</b>
	<b>Всего съ город. .</b>	<b>21 " 32055+644 "</b>	<b>92198</b>	<b>90583</b>	<b>71633</b>	<b>71954</b>	<b>15041</b>	<b>14</b>

## B. Répartition de la population par volostes.

Tatares (paysans).	Финны. Finnois.		Эсты. Esthes.		Мордва. Mordvines.		Поляки. Polonais.		Латыши. Lettes.		Нѣмцы. Allemands.		
	ж. f.	м. h.	ж. f.	м. h.	ж. f.	м. h.	ж. f.	ж. t.	м. h.	ж. f.	м. h.	ж. f.	
11	12	13	14	15	16	17	18	19	20	21	22	23	
1	28	4	—	9	1	16	11	69	26	19	9	57	35
2	3	—	—	—	—	—	—	5	2	—	—	1	2
3	—	—	—	—	—	2	1	1	—	—	—	1	—
5	8	—	—	—	—	77	96	121	10	1	—	5	—
6	4	2	1	32	8	1	—	92	29	5	—	31	14
6	2	154	111	577	444	64	67	51	16	541	458	92	47
10	2	—	—	—	—	802	759	67	22	1	—	2	—
3	—	—	—	—	—	294	284	53	16	7	2	15	3
27	23	—	—	—	—	19	7	24	4	2	2	4	1
2	—	5	1	6	1	5	6	113	41	17	4	38	13
77	162	1	—	—	—	363	350	182	51	6	1	31	11
26	20	22	11	28	24	9	9	145	50	51	45	66	23
—	—	—	—	2	1	—	—	3	—	—	—	—	—
26	5	49	16	38	3	3	—	41	3	64	19	62	10
13	229	233	140	683	481	1639	1579	898	214	695	531	348	124
54	257	237	140	692	482	1655	1590	967	270	714	540	405	159





Б.а. Распределение инородцевъ по языку и по родамъ.

Répartition de la population indigène d'après la langue et les familles.

Языкъ.	Роды <sup>1)</sup> .
Langue.	Familles.
1	2
<b>Коренные тюрки.</b>	<b>Коренные тюрки.</b>
<p>татарскій (татарскій) яз.: въ р. (49—23); №№ I (5725—82); II (6716—6986); III (97—142); IV (948—789); V (—8); VI (61—38); VII (12—); VIII (219—126); X (112—); XI (302—244); XII (9—6); XIII (32—21) = 14387 м. 167 ж.</p>	<p>Больше-Ачинскій (Кизыл. упр. Ач. окр.) р. №№ I (4—3); VIII (4—2); XI (1—) = 9 м. 5 ж.  Мало-Ачинскій (Киз. упр. Ач. окр.) р. №№ I (2—3); VIII (3—); IX (1—) = 6 м. 3 ж.  Бассагарскій (1 и 2 пол.) (Киз. упр. Ач. окр.) р. №№ I (4—3); VIII (2—) = 6 м. 3 ж.</p>
<p>татарскій яз.: въ гор. (19—26); № I (67—94); II (24—36); III (49—48); IV (66—76); V (1—3); VI (14—9); VII (2—86); VIII (48—42); IX (4—13); X (17—23); XI (23—187); XII (2—1); XIII (3—21) = 654 м. 665 ж.</p>	<p>Бельтирскій р. №№ I (21—17); II (1946—2061); IV (367—349); XI (50—43); XII (1—); XIII (4—) = 2389 м. 2470 ж.  Бирскій р. №№ I (757—737); III (34—15); IV (—1); VI (4—1); VIII (31—22); IX (—1); X (2—2); XIII (1—) = 829 м. 779 ж.  Игинскій р. (Киз. упр. Ач. окр.) №№ I (1—); VIII (6—4) = 7 м. 4 ж.  Изушерскій р. №№ I (1—2); II (241—241); IV (87—96); XI (11—7) = 340 м. 346 ж.  Бѣло-Юссскій р. №№ I (746—725) III (3—1); VIII (9—1) = 758 м. 727 ж.  Старо-Юссскій р. №№ I (735—686); VIII (52—33) = 787 м. 719 ж.</p>
<b>Сойоты.</b>	<p>Казановскій р. №№ I (4—1); II (355—360); III (1—); XI (4—1); XIII (1—) = 365 м. 362 ж.  Камларскій р. (Киз. упр. Ач. окр.) №№ I (1—2); VIII (1—) = 2 м. 2 ж.  Карачерскій (Карачевскій, Карачинскій)<sup>2)</sup> р. №№ I (1—2); II (270—286); IV (14—10); VII (1—); X (3—4); XIII (—1) = 289 м. 303 ж.</p>
татарское нар. = 16 м. 2 ж.	<p>Ближне-Каргинскій р. №№ II (962—974); III (2—4); IV (40—27); XI (4—2); XIII (2—1) = 1010 м. 1008 ж.  Дальне-Каргинскій р. №№ I (5—5); II (370—373); IV (27—23); VI (2—3) = 404 м. 404 ж.</p>
<b>Бухарцы.</b>	<p>Каргинскій р. (безъ опред.) №№ I (4—1); IV (30—21); VIII (3—4); XI (47—32); XII (2—2) = 86 м. 60 ж.  „Качинскій“ р.: въ гор. (—1); №№ II (5—4); III (7—5); IV (6—2); VIII (1—); IX (2—1); XI (9—7); XIII (1—) = 31 м. 20 ж.</p>
татарскій яз. = 2 м.	<p><sup>1)</sup> Приведенные здѣсь роды по бол. части представляютъ изъ себя отдѣльные племена (см. примѣч. къ Минус. окр.).  <sup>2)</sup> „Карачинскій“ р. показанъ у 161 д. (77 м.), въ т. ч. въ № II. 133 д. (61 м).</p>

## 5. Минусинскій округъ.

Б.а. Распределение инородцевъ по языку и по родамъ (Прод.).

B.a. Répartition de la population indigène d'après la langue et les familles (Su

Языкѣ. Langue.	Роды. Familles.
1	2
<p>Киргизы. Киргизскій яз.=5 м:</p>	<p>Кивинскій р. №№ I (-2); II (771-805); IV (57-39); VI (2-1); X (2-1); XI (11-13)=843 м. 861 ж. Кизыльскій р. №№ I (2-); II (58-62); IV (4-7)=64 м. 69 ж. Кійскій р. №№ I (-1); II (3-2); IV (19-13); XI (1-2)=23 м. 18 ж. „Коибальскій“ р. №№ I (14-10); II (428-461); IV (28-21); X (1-); XI (25-26); XIII (1-)=497 м. 518 ж. Курчиковскій (Киз. упр. Ач. окр.) №№ I (-I); VII (2-)=2 м. 1 ж.</p>
<p>Монголы. Монгольскій яз.=3 м.</p>	<p>Сагайскій (1 пол.) р.: въ гор. (1-); №№ I (39-36); II (790-792); III (28-19); IV (20-11); VI (1-2); VII (3-5); XI (8-3); XIII (6-10)=896 м. 878 ж. Сагайскій (2 пол.) р.: въ гор. (1-); №№ I (9-7); II (477-569); III (14-7); IV (12-7); VI (5-4); XI (6-6); XII (3-6)=527 м. 606 ж. Сагайскій р. (безъ опред.): въ гор. (4-1); №№ IV (9-1); VI (11-6); VIII (3-5); XI (33-27)=60 м. 52 ж. Тинскій р. №№ I (486-456); II (1-); III (27-24); VII (1-); VIII (1-1); X (22-10); XIII (-2)=538 м. 493 ж. Тубинскій р.: въ гор. (1-); №№ I (668-680); II (7-6); III (9-2); IV (1-); VI (1-); VII (-1); VIII (1-2); IX (4-7); XIII (6-)=698 м. 698 ж. Шолошинъ (1 пол.) р. №№ I (1192-1217); II (26-10); III (7-1); XIII (3-2)=1228 м. 1233 ж. Шолошинъ (2 пол.) р.: въ гор. (2-); №№ I (785-915); II (7-1); III (4-7); IV (1-2); XI (6-2); XIII (-1)=805 м. 928 ж. Шолошинъ р. (безъ опред.) №№ III (1-2); IV (8-10); V (2-1); XI (12-11)=23 м. 24 ж. Шуйскій (Киз. упр. Ач. окр.) р. №№ I (1-1); VIII (3-); XIII (6-1)=10 м. 2 ж. Непоказанныхъ родовъ: въ гор. (59-47); №№ I (310-263); II (23-15); III (116-104); IV (284-213); V (6-1); VI (51-31); VII (100-87); VIII (145-94); IX (11-1); X (90-92); XI (290-245); XII (7-5); XIII (17-18)=1509 м. 1236 ж. <sup>1)</sup></p>
	<p><sup>1)</sup> Въ томъ числѣ: Абаканскаго ин. вѣд.=311 м. 235 Аскызскаго ин. вѣд.=892 м. 757 Кизыльской ин. упр. (Ач. окр.) =304 м. 239 ж.</p>

## 5. Distr. de Minoussinsk.

363

В. Селенія (кочевья и зимовья) инородцевъ.

C. Répartition de la population indigène par lieux habités.

Волости, населенные пункты и мѣстоположеніе послѣднихъ. Volostes et lieux habités et leur situation.	Число хозяйствъ. Nombre de ménages.	Наличи. населен. Population de fait.		Русскіе. Russes.		Коренн. тюрки (инородцы). Tribus turques indigènes.		Прочіе. Autres.		
		м. h.	ж. f.	м. h.	ж. f.	м. h.	ж. f.	м. h.	ж. f.	
		2	3	4	5	6	7	8	9	10
<b>Абаканское ин. вѣдом.</b>										
Кокса, ул. (при рч. Коксѣ) . . . . .	14	хоз.	28	34	—	—	28	34	—	—
Мѣмѣжиковъ (Кандаловъ) ул. (при р. Енисеѣ) . . . . .	5	"	16	19	—	—	16	19	—	—
Кандаловъ ул. (при р. Енисеѣ) . . . . .	12	"	28	29	—	—	28	29	—	—
Какашкинъ (Марьясовъ) ул. (при р. Енисеѣ) . . . . .	26	"	68	55	4	2	64	53	—	—
Копкаевъ ул. (при р. Енисеѣ) . . . . .	16	+1	36	39	—	—	36	39	—	—
Чибижекова пасѣка . . . . .	1	"	3	2	—	—	1	2	2	—
Калмаковъ ул. (при рч. Сонѣ) . . . . .	12	"	35	40	—	—	35	40	—	—
Тоторовъ ул. (при рч. Ербѣ) . . . . .	11	"	41	37	4	3	37	34	—	—
Карташева заимка . . . . .	1	"	2	2	—	—	2	2	—	—
Салбино-Кайбальскій ул. (при рч. Салбѣ)	26	"	63	56	1	2	61	54	1	—
Гладкій Лугъ, ул. (при р. Енисеѣ) . . . . .	2	"	2	9	—	—	2	9	—	—
Шардайкинъ Лугъ, ул. (при кл. Шаргаѣ)	4	"	9	11	—	—	9	11	—	—
Усть-Абаканское сел. (при р. Абаканѣ)	52	+1	135	114	26	20	106	91	3	3
Аткинъ ул. (при р. Ташебѣ) . . . . .	5	"	20	18	—	—	20	18	—	—
Окуневъ ул. (при р. Абаканѣ) . . . . .	12	"	35	41	—	—	35	41	—	—
Киштеевскій ул. (зим. при р. Абаканѣ, лѣт. при рч. Ташебѣ) . . . . .	30	"	71	93	—	—	71	93	—	—
Саражаковскій ул. (при р. Абаканѣ) . . . . .	4	"	11	9	—	—	11	9	—	—
Божендаевъ ул. . . . .	6	"	17	14	—	—	15	14	2	—
Усть-Ташебинскій ул. (при рч. Ташебѣ) . . . . .	8	"	17	16	5	—	12	16	—	—
Матаранова заимка . . . . .	1	"	1	2	—	—	1	2	—	—
Казачкина заим. (зим. при р. Енисеѣ, лѣт. при рч. Ташебѣ) . . . . .	1	"	2	5	—	—	2	5	—	—
Доможаковъ № 1 ул. (при р. Абаканѣ)	32	"	87	100	—	—	87	100	—	—
Аскыровъ ул. (при рч. Ташебѣ) . . . . .	14	"	30	36	—	—	30	36	—	—
Подъ-Куня ул. (при прот. р. Енисея) . . . . .	20	+2	48	43	1	—	47	43	—	—
Шоевъ ул. (при рч. Ташебѣ) . . . . .	16	"	46	54	—	—	46	54	—	—
Нагрузовъ ул. (при рч. Ташебѣ) . . . . .	19	"	49	60	—	—	49	60	—	—
Кыштымовъ ул. (зим. при р. Туимѣ, лѣт. при р. Нарымѣ и Тунгучулѣ) . . . . .	34	"	73	105	2	—	71	105	—	—
Тугужеконъ ул. . . . .	10	+1	27	33	—	—	27	33	—	—
Баиновъ ул. (при рч. Ташебѣ) . . . . .	18	"	44	48	—	—	44	48	—	—
Картинъ ул. (при рч. Ташебѣ) . . . . .	26	"	62	68	—	—	62	68	—	—
Моховъ ул. (при рч. Уйбатѣ) . . . . .	2	"	9	5	—	—	9	5	—	—
Бѣло-Ярскій ул. (при р. Абаканѣ) . . . . .	32	+1	90	98	3	—	87	98	—	—
Сарлинъ ул. . . . .	12	"	26	30	—	—	26	30	—	—

## 5. Минусинскій округъ.

В. Селенія (кочевья и зимовья) инородцевъ (Прод.).

№	Волости, населенные пункты и мѣстоположеніе послѣднихъ. Volostes et lieux habités et leur situation.	Число хозяйствъ. Nombre de ménages.	Налич. населен. Population de fait.		Русскіе. Russes.		Коренн. тюрки (инородцы). Tribus turques indigènes.		Прочіе. M.
			М.	Ж.	М.	Ж.	М.	Ж.	
			h.	f.	h.	f.	h.	f.	
1	2	3	4	5	6	7	8	9	10
34	Норилковъ ул. (при р. Абаканѣ) . . .	47+1 хоз.	125	126	—	—	125	126	—
35	Каратаевъ ул. (при рч. Биджѣ) . . .	4 "	19	18	1	—	17	18	1
36	Усть-Биджинскій ул. (при рч. Биджѣ)	16 "	38	29	—	—	38	29	—
37	Манкараковъ ул. (въ степи) . . . . .	5 "	10	11	—	—	10	11	—
38	Моховъ ул. (при рч. Ташебѣ) . . . . .	5 "	17	15	2	—	15	15	—
39	Красный Яръ ул. (Ситкина д.) (при р. Енисеѣ) . . . . .	14 "	34	30	1	—	33	30	—
40	Колманова заимка . . . . .	1 "	3	4	—	—	3	4	—
41	Туруженкова заимка . . . . .	1 "	1	1	—	—	1	1	—
42	Апкашевъ (Оглахты) ул. . . . .	5 "	23	10	2	—	21	10	—
43	Тугужекова заимка . . . . .	1 "	2	—	—	—	1	—	1
44	Сарговъ ул. (при прот. р. Енисея) . . .	15+1 "	36	34	—	—	36	34	—
45	Полынцева мельн. . . . .	1 "	6	3	—	—	6	3	—
46	И. Колмакова заимка . . . . .	1 "	1	3	—	—	1	3	—
47	Старая Бородина, ул. . . . .	3 "	4	9	—	—	4	9	—
48	Подъ-Ельникъ, ул. (при рч. Коксѣ) . .	12 "	39	28	1	—	38	28	—
49	Толчая, ул. (при рч. Толчеѣ) . . . . .	26 "	79	69	10	3	69	66	—
50	Биджа, ул. (при рч. Биджѣ) . . . . .	37 "	119	100	34	15	85	85	—
51	Доможаковъ ул. (при рч. Биджѣ) . . .	7 "	23	29	—	1	23	28	—
52	Нагрузовъ ул. (при рч. Биджѣ) . . . .	12 "	29	25	—	—	29	25	—
53	Сартыковъ ул. (при р. Абаканѣ) . . .	20 "	52	59	—	—	48	57	4
54	Доринъ ул. (зим. при р. Абаканѣ, лѣт. при оз. Карасьемъ) . . . . .	20 "	53	47	—	—	53	47	—
55	Килижековъ ул. (зим. при р. Абаканѣ, лѣт. при оз. Кругломъ) . . . . .	40 "	98	84	—	—	95	84	3
56	Конгаровъ ул. (при оз. Мочаль-Кюльѣ)	40+1 "	135	130	—	—	135	130	—
57	Аршановъ ул. (зим. при р. Абаканѣ, лѣт. при оз. Кругломъ) . . . . .	23 "	61	56	—	—	61	56	—
58	Сагаяновъ ул. (при р. Абаканѣ) . . . .	14 "	34	33	—	—	34	33	—
59	Шалгыновъ ул. (при р. Абаканѣ) . . .	20+1 "	71	60	—	—	71	60	—
60	Самринъ ул. (зим. при р. Абаканѣ, лѣт. при р. Беѣ) . . . . .	35+1 "	81	87	—	—	81	87	—
61	Чаптыковъ ул. . . . .	42+1 "	113	129	1	1	112	128	—
62	Усть-Намыштинскій ул. (при р.р. Абаканѣ и Камыштѣ) . . . . .	40 "	112	126	—	—	112	126	—
63	Сафьяновъ ул. (при р. Абаканѣ) . . .	8 "	27	26	1	2	26	24	—
64	Кулугашевъ ул. (при р. Абаканѣ) . . .	10 "	32	38	—	—	32	38	—
65	Доможаковъ № 2 ул. (зим. при р. Абаканѣ, лѣт. при рч. Ташебѣ) . . . . .	30 "	83	77	—	—	83	77	—
66	Трояновъ, ул. (при рч. Уйбатѣ) . . . .	43+1 "	121	132	1	—	120	132	—
67	Райновъ, ул. (при р. Абаканѣ) . . . .	42+1 "	115	124	—	—	115	124	—

## C. Répartition de la population indigène par lieux habités (Suite).

Волости, населенные пункты и мѣстоположеніе послѣднихъ.  Volostes et lieux habités et leur situation.	Число хозяйствъ. Nombre de ménage. ges.	Налич. населен. Population de fait.		Русскіе. Russes.		Коренн. тюрки (инородци). Tribus turques indigènes.		Прочіе. Autres.		
		м. h.	ж. f.	м. h.	ж. f.	м. h.	ж. f.	м. h.	ж. f.	
		2	3	4	5	6	7	8	9	10
Баиновъ № 1 ул. (при р. Ташебѣ) . . . . .	6	хоз.	15	14	—	—	15	14	—	—
Болгановъ ул. (при рч. Камыштѣ) . . . . .	18	"	63	63	—	—	63	63	—	—
Катаевъ ул. (при рч. Камыштѣ) . . . . .	8	"	21	23	—	—	21	23	—	—
Тутатчиновъ ул. (при рч. Камыштѣ) . . . . .	15	"	46	39	1	—	45	39	—	—
Альджибаевъ ул. (при рч. Нинѣ) . . . . .	6	"	24	24	—	—	24	24	—	—
Аевъ № 2 ул. (при рч. Уйбатѣ) . . . . .	8	"	37	25	4	—	33	25	—	—
Доможакова з. (при р. Абаканѣ) . . . . .	1	"	3	1	—	—	3	1	—	—
Абдинъ ул. (при рч. Марчагашѣ) . . . . .	13	"	47	43	2	—	45	43	—	—
Кобельковъ ул. (при рч. Уйбатѣ) . . . . .	18	"	57	59	—	—	57	59	—	—
Шоева з. (бл. Кобелькова ул.) . . . . .	1	"	2	1	—	—	2	1	—	—
Уязновъ ул. . . . .	7	"	16	17	—	—	16	17	—	—
Чаркова з. . . . .	1	"	4	4	—	—	4	4	—	—
Сагыръ-Кая, ул. . . . .	5	"	17	22	—	—	17	22	—	—
Капчалы, ул. (при рч. Уйбатѣ) . . . . .	10+1	"	33	31	—	—	33	31	—	—
Кутень-Булукъ, ул. (при кл. Кутень- Булукѣ) . . . . .	22	"	108	53	56	7	52	46	—	—
Койза, ул. (при рч. Уйбатѣ) . . . . .	7	"	21	22	—	—	21	22	—	—
Комозьякъ, з. . . . .	2	"	9	4	—	—	9	4	—	—
Саргова з. (при прот. р. Енисея) . . . . .	2	"	26	1	18	—	8	1	—	—
Карасугъ, ул. (при кл. Карасугѣ) . . . . .	4	"	11	18	2	3	9	15	—	—
Аевъ № 1 ул. (при рч. Уйбатѣ) . . . . .	5	"	18	22	1	—	17	22	—	—
Тазальчинъ ул. . . . .	10	"	29	31	5	3	24	28	—	—
Пизимовъ ул. . . . .	5	"	16	13	—	—	16	13	—	—
Тазьминъ ул. (при рч. Бирѣ) . . . . .	12	"	44	42	—	—	44	42	—	—
Николаевъ ул. (при рч. Бирѣ) . . . . .	2	"	5	4	—	—	5	4	—	—
Корчинъ ул. (при рч. Бирѣ) . . . . .	7	"	14	20	—	—	14	20	—	—
Нашкаровъ ул. (при рч. Бирѣ) . . . . .	11	"	32	36	1	—	31	36	—	—
Усть-Сайгачи, (при рч. Сайгачѣ) . . . . .	21	"	69	57	—	—	69	57	—	—
Карганъ ул. (при рч. Бирѣ) . . . . .	5+1	"	21	15	—	—	21	15	—	—
Колода, ул. . . . .	6	"	14	15	—	2	14	13	—	—
Пѣтуховъ ул. (при рч. Уйбатѣ) . . . . .	2	"	11	9	—	—	11	9	—	—
Инкижековъ № 1 ул. (при рч. Уйбатѣ) . . . . .	2	"	11	6	—	—	11	6	—	—
Инкижековъ № 2 ул. (при рч. Уйбатѣ) . . . . .	9	"	25	29	—	—	25	29	—	—
Чарковскій ул. (при рч. Уйбатѣ) . . . . .	49	"	136	136	5	6	131	130	—	—
Аспадъ, ул. . . . .	4+1	"	13	9	—	—	13	9	—	—
Тогызъ-асъ, ул. . . . .	5	"	16	22	—	—	16	22	—	—
Аешинъ ул. (при р. Бѣл. Юсѣ) . . . . .	23+1	"	99	94	1	—	98	94	—	—
Трошкинъ ул. (при р. Б. Юсѣ) . . . . .	9	"	32	34	—	—	32	34	—	—
Топановъ ул. (при р. Б. Юсѣ) . . . . .	25+2	"	75	82	—	—	75	82	—	—
Куртіяковъ ул. (при рч. Тюримѣ) . . . . .	1	"	2	2	—	—	2	2	—	—
Кизыль-чуль, ул. . . . .	12	"	38	38	6	2	32	36	—	—

## 5. Минусинскій округъ.

В. Селенія (кочевья и зимовья) инородцевъ (Прод.).

№	Волости, населенные пункты и мѣстоположеніе послѣднихъ.  Volostes et lieux habités et leur situation.	Число хозяйствъ. Nombre de ménages.	Наличн. населен. Population de fait.		Русскіе. Russes.		Коренн. турки (инородцы). Tribus turques indigènes.		Прочіе. M. h.
			М. h.	Ж. f.	М. h.	Ж. f.	М. h.	Ж. f.	
			4	5	6	7	8	9	
108	Кобежиновъ ул. (при р. Б. Юсѣ) . . .	13+1 хоз.	48	46	1	—	47	46	—
109	Куртіяновъ ул. (при рч. Тюримѣ) . . .	3 "	7	7	—	—	7	7	—
110	Жустѣевъ ул. (при р. Б. Юсѣ) . . .	9 "	31	36	—	—	31	36	—
111	Марчалгашъ, ул. . . . .	1 "	2	2	—	—	2	2	—
112	Усть-Фыркальское сел. (при оз. Фыр- каль) . . . . .	12+1 "	31	30	2	3	29	27	—
113	Абумовъ ул. (при оз. Фыркаль) . . .	15+1 "	49	38	2	—	47	38	—
114	Коновъ ул. (при рч. Таргожулѣ) . . .	24 "	73	67	1	—	72	67	—
115	Котюшовъ ул. (при р. Б. Юсѣ) . . .	10 "	47	36	—	—	47	36	—
116	Кобяковъ ул. (при р. Б. Юсѣ) . . .	23 "	90	75	2	1	88	74	—
117	Поросеновъ ул. (при р. Б. Юсѣ) . . .	47+1 "	122	134	4	3	118	131	—
118	Теляткинъ ул. (при р. Б. Юсѣ) . . .	9 "	31	23	—	—	31	23	—
119	Худянова з. . . . .	2 "	6	4	—	1	6	3	—
120	Ново-Горюевъ ул. . . . .	6 "	13	16	—	—	13	16	—
121	Бей-Бурукъ, ул. (при кл. Бей-Бурукѣ)	11 "	29	35	3	3	26	32	—
122	Ворота, ул. (при р. Ст. Юсѣ) . . .	9 "	26	22	—	—	26	22	—
123	Джиримъ, ул. (при р. Ст. Юсѣ) . . .	17 "	60	37	—	—	60	37	—
124	Баражуль, ул. (при рч. Баражулѣ) . . .	27 "	86	90	4	5	82	85	—
125	Баклаевъ ул. (при кл. Баклаевѣ) . . .	33 "	98	75	2	1	96	74	—
126	Жеребкѣевъ ул. (при р. Ст. Юсѣ) . . .	27 "	98	91	2	1	95	90	1
127	Ботинъ ул. (при р. Ст. Юсѣ) . . .	16 "	44	45	1	—	43	45	—
128	Арыпкаевъ ул. (при р. Ст. Юсѣ) . . .	21 "	65	48	3	—	61	48	1
129	Додонковъ ул. (при р. Ст. Юсѣ) . . .	19+2 "	34	39	—	—	34	39	—
130	Монастыревъ ул. (при р. Ст. Юсѣ) . . .	21 "	40	40	—	—	40	40	—
131	Матѣевъ ул. (при р. Б. Юсѣ) . . .	4 "	10	10	—	—	10	10	—
132	Молоковъ ул. (при прот. р. Копи) . . .	12 "	29	32	—	—	29	32	—
133	Сукина з. . . . .	3 "	12	9	—	—	12	9	—
134	Чобьякъ, ул. (при кл. Чобьякѣ) . . .	4 "	18	15	—	—	18	15	—
135	Карышъ, ул. (при рч. Карышѣ) . . .	5 "	11	12	—	—	11	12	—
136	Туимъ, ул. (при рч. Туимѣ) . . .	18 "	44	47	1	3	43	44	—
137	Алановъ ул. (при рч. Туимѣ) . . .	20 "	38	54	—	—	38	54	—
138	Альгутамаъ, ул. . . . .	6 "	17	17	—	—	17	17	—
139	Тунгужуль, ул. (при рч. Тунгужулѣ)	33 "	90	89	—	—	90	89	—
140	Арыштаевъ ул. (при кл. Багырѣ) . . .	21+2 "	64	66	1	—	63	66	—
141	Спиринъ № 1 ул. (при кл. Татаратѣ)	23 "	79	71	1	—	78	71	—
142	Шунетъ, ул. . . . .	4 "	19	14	—	—	19	14	—
143	Кыштымовъ ул. (при рч. Нивѣ) . . .	3 "	12	7	—	—	12	7	—
144	Березово-Озеро, ул. (при оз. Березов.)	12 "	38	32	1	1	37	31	—
145	Спиринъ № 2 ул. (при рч. Туимѣ) . . .	12 "	31	30	—	—	31	30	—
146	Камышевъ ул. . . . .	14 "	53	42	—	—	53	42	—
147	Иткуль, (при оз. Иткулѣ) . . . . .	2 "	6	8	—	—	6	8	—

C. Répartition de la population indigène par lieux habités (Suite).

Волости, населенные пункты и мѣстоположеніе послѣднихъ. Volostes et lieux habités et leur situation.	Число хозяйствъ. Nombre de ménages.	Наличное насел. Population de fait.		Русскіе. Russes.		Корени тюрки (инородцы). Tribus turques indigènes.		Прочіе. Autres.		
		м. h.	ж. f.	м. h.	ж. f.	м. h.	ж. f.	м. h.	ж. f.	
		2	3	4	5	6	7	8	9	10
Широ озеро (курортъ), (при оз. Широ)	1 хоз.	4	3	—	—	4	3	—	—	
Абаканскій солевар. зав. . . . .	25 "	84	48	67	37	13	9	4	2	
Давидковъ ул. . . . .	6 "	19	15	—	—	19	15	—	—	
Спорышева, Ловецкаго и Лукьянова заимки . . . . .	1+2 "	5	2	5	2	—	—	—	—	
<b>Итого . . . . .</b>	<b>2107+30 "</b>	<b>6120</b>	<b>5916</b>	<b>305</b>	<b>133</b>	<b>5792</b>	<b>5776</b>	<b>23<sup>1)</sup></b>	<b>7<sup>1)</sup></b>	
<b>Аскызская инор. степн. дума.</b>										
Горева з. (при р. Енисеѣ) . . . . .	12 "	24	36	1	—	23	36	—	—	
Сидорова з. (при р. Енисеѣ) . . . . .	6 "	21	16	—	—	21	16	—	—	
Сверхъ-Борскій ул. (при р. Енисеѣ) .	4 "	7	10	—	—	7	10	—	—	
Сверхъ-Борская з. (при р. Енисеѣ) .	2 "	4	4	—	—	4	4	—	—	
Лѣтникъ, ул. (при р. Енисеѣ) . . . . .	26+1 "	66	67	1	1	64	66	1	—	
Сосинскій ул. (при рч. Сосѣ) . . . . .	37+1 "	92	94	—	—	92	94	—	—	
Киндырла, ул. (при рч. Киндырлѣ) . . .	47+2 "	129	125	3	1	126	124	—	—	
Соданъ-Карасугъ, (при рч. Киндырлѣ)	15 "	41	28	—	—	41	28	—	—	
Бейская з. (при рч. Беѣ) . . . . .	19 "	57	56	—	—	57	56	—	—	
Усть-Киндырлинскій ул. (при рч. Киндырлѣ)	31+1 "	98	91	—	—	98	91	—	—	
Утинскій (Уты) ул. (при рч. Утѣ) . . .	50+1 "	142	152	26	29	116	123	—	—	
Бол. Арбатъ, ул. (при рч. Арбатѣ) . . .	37 "	117	111	—	—	117	111	—	—	
Бухтрахтинскій ул. (при р. Таштыпѣ)	48 "	134	137	—	—	134	137	—	—	
Джилинскій ул. (при рч. Таштыпѣ) . . .	58 "	167	155	—	—	167	155	—	—	
Тарабачанскій, ул. (при рч. Табата)	35 "	100	110	—	—	100	110	—	—	
Читыкова з. (при рч. Таштыпѣ) . . . . .	7 "	20	17	—	—	20	17	—	—	
Подсининскій ул. (при р. Абаканѣ) . . .	7 "	15	14	6	9	9	5	—	—	
Собакинъ ул. (при р. Абаканѣ) . . . . .	11 "	33	25	—	—	33	25	—	—	
Таборъ Молдавана . . . . .	1 "	2	—	—	—	2	—	—	—	
Мал. Улень, ул. (при рч. Улени) . . . . .	3 "	9	7	—	—	9	7	—	—	
Пустугъ-Улугъ, (при рч. Нинѣ) . . . . .	5 "	19	10	—	—	19	10	—	—	
Канчалъ, ул. (при рч. Нинѣ) . . . . .	5 "	9	12	—	—	9	12	—	—	
Куясовъ ул. (при рч. Улени) . . . . .	1 "	5	6	—	—	5	6	—	—	
Каро, ул. (при рч. Нинѣ) . . . . .	1 "	5	4	—	—	5	4	—	—	
Кыснасъ, ул. (при рч. Уйбатѣ) . . . . .	5 "	13	14	—	—	13	14	—	—	
Чамака, ул. . . . .	4 "	14	12	—	—	14	12	—	—	
Карасунъ, ул. (при рч. Улени) . . . . .	4 "	12	14	—	—	12	14	—	—	
Кулганъ-алъ ул. (при рч. Улени) . . . . .	1 "	3	4	—	—	3	4	—	—	
Ивановъ ул. (при рч. Уйбатѣ) . . . . .	18 "	58	54	—	—	58	54	—	—	

Въ т. ч. татаръ (кр-нѣ) 12 м. 3 ж.; поляковъ 5 м. 2 ж.; нѣмцевъ 1 м. 2 ж. и 1 еврей.



## 5. Минусинскій округъ.

В. Селенія (кочевья и зимовья) инородцевъ (Прод.).

№	Волости, населенные пункты и мѣстоположеніе послѣднихъ. Volostes et lieux habités et leur situation.	Число хозяйствъ. Nombre de ménages.	Наличн. населен. Population de fait.		Русскіе. Russes.		Коренн. тюрки (инородцы). Tribus turques indigènes.		Прочіе. Autres.	
			м. h.	ж. f.	м. h.	ж. f.	м. h.	ж. f.		
			4	5	6	7	8	9		10
30	Сарганъ ул. (при рч. Уйбатѣ) . . . . .	8	хоз.	25	18	—	—	25	18	—
31	Аскызское сел. (при у. рч. Аскыза)	62	+2	136	138	22	24	113	114	1
32	Апчкинъ ул. (при р. Абаканѣ) . . . . .	6	"	12	16	—	—	12	16	—
33	Матовъ ул. (при р. Абаканѣ) . . . . .	2	"	3	7	—	—	3	7	—
34	Аласовъ ул. . . . .	3	"	4	6	—	—	4	6	—
35	Чеболгаевъ ул. (при р. Абаканѣ) . . . . .	10	"	34	26	—	—	34	26	—
36	Варлашкинъ ул. (при рч. Немирѣ) . . . . .	7	"	21	24	—	—	21	24	—
37	Саражановъ ул. (при р. Абаканѣ) . . . . .	13	"	19	34	—	—	19	34	—
38	Мукоса, ул. (при р. Абаканѣ) . . . . .	3	"	7	10	—	—	7	10	—
39	Петринъ ул. (при р. Абаканѣ) . . . . .	4	"	9	6	—	—	9	6	—
40	Архиповъ ул. (при р. Абаканѣ) . . . . .	13	"	32	30	—	—	32	30	—
41	Казановъ ул. (при р. Абаканѣ) . . . . .	4	"	9	13	—	—	9	13	—
42	Чиласкинъ ул. (при р. Абаканѣ) . . . . .	6	"	14	21	—	—	14	21	—
43	Изюмъ, ул. (при р. Абаканѣ) . . . . .	3	"	5	8	—	—	5	8	—
44	Трошкинъ ул. (при р. Абаканѣ) . . . . .	12	"	29	29	—	—	29	29	—
45	Петькинъ ул. (при р. Абаканѣ) . . . . .	9	"	24	31	—	—	24	31	—
46	Ананія Сержененкова ул. (при р. Аба- канѣ) . . . . .	3	"	10	11	—	—	10	11	—
47	Согата ул. (при р. Абаканѣ) . . . . .	6	+1	13	14	—	—	13	14	—
48	Айдолая ул. (при р. Абаканѣ) . . . . .	9	"	18	24	—	—	18	24	—
49	Іоновъ ул. (при р. Абаканѣ) . . . . .	5	"	13	22	—	—	13	22	—
50	Лаповъ ул. (при р. Абаканѣ) . . . . .	20	"	39	59	—	—	39	59	—
51	Танбаевъ ул. (при р. Абаканѣ) . . . . .	13	"	23	32	—	—	23	32	—
52	Таранчи з. . . . .	1	"	2	1	—	—	2	1	—
53	Архиповъ ул. (при рч. Камыштѣ) . . . . .	10	"	23	20	—	—	23	20	—
54	Барахтаева з. (при р. Абаканѣ) . . . . .	19	"	64	57	1	—	63	57	—
55	Усть-Табатъ, ул. (при р. Абаканѣ) . . . . .	11	"	33	35	—	—	33	35	—
56	Табаргачикъ, ул. (при у. рч. Табата)	4	"	16	11	—	—	16	11	—
57	Кадыровъ ул. (при у. рч. Табата)	18	"	54	55	—	—	54	55	—
58	Маткичикъ, ул. (при р. Абаканѣ) . . . . .	18	"	48	55	—	—	48	55	—
59	Алтыга-Карасугъ, (при рч. Кызыль- Карасугѣ) . . . . .	12	+1	33	33	—	—	33	33	—
60	Верхне-Монокскій ул. (при рч. Монокѣ)	19	"	62	59	—	—	62	59	—
61	Кызыль-Карасугъ, ул. (при рч. Кы- зыль-Карасугѣ) . . . . .	11	+1	29	37	—	—	29	37	—
62	Малый Монокъ, ул. (при рч. Монокѣ) . . . . .	43	+2	153	198	—	—	153	198	—
63	Апаковъ ул. (при р. Абаканѣ) . . . . .	10	"	33	35	—	—	33	35	—
64	Щеткинъ ул. (при р. Абаканѣ) . . . . .	16	"	46	50	1	—	45	50	—
65	Сосновскій ул. (при р. Абаканѣ) . . . . .	11	"	23	26	—	—	23	26	—
66	Кораблена, ул. (при р. Абаканѣ) . . . . .	5	"	12	14	—	—	12	14	—
67	Максима з. . . . .	1	"	2	1	—	—	2	1	—

## C. Répartition de la population indigène par lieux habités (Suite).

Волости, населенные пункты и мѣстоположеніе послѣднихъ.  Volostes et lieux habités et leur situation.	Число хозяйствъ. Nombre de ménage- ges.	Налич. населен. Population de fait.		Русскіе. Russes.		Корени, тюрки (инородцы). Tribus turques indigènes.		Прочіе. Autres.		
		м. h.	ж. f.	м. h.	ж. f.	м. h.	ж. f.	м. h.	ж. f.	
		2	3	4	5	6	7	8	9	10
Камгазы в. (при р. Абаканѣ) . . . . .	2	хоз.	7	7	—	—	7	7	—	—
Курбосовъ ул. (при р. Абаканѣ) . . . . .	11	"	26	31	—	—	26	31	—	—
Тагдары (Кудезека) в. . . . .	1	"	4	3	—	—	4	3	—	—
Чамчана в. . . . .	1	"	4	4	—	—	4	4	—	—
Апчиная 1-я в. . . . .	1	"	2	1	—	—	2	1	—	—
Быргановъ ул. (при р. Абаканѣ) . . . . .	19	"	47	48	—	—	47	48	—	—
Сакасовъ ул. (при р. Абаканѣ) . . . . .	8	"	27	21	—	—	27	21	—	—
Апана в. . . . .	1	"	4	2	—	—	4	2	—	—
Апчиная 2-я в. . . . .	1	"	1	1	—	—	1	1	—	—
Усть-Есинское сел. (при у. рч. Еси) . . . . .	44	"	131	141	10	12	121	129	—	—
Кубучака, ул. . . . .	23	"	60	57	—	—	60	57	—	—
Борбояновъ ул. (при рч. Еси) . . . . .	14	"	43	43	—	—	43	43	—	—
Карькинъ ул. (при рч. Еси) . . . . .	15	"	43	39	—	—	43	39	—	—
Курленчикъ, (Меченкинъ) ул. (при рч. Еси) . . . . .	9	"	21	17	—	—	21	17	—	—
Самсоновъ, ул. (при рч. Еси) . . . . .	15	"	43	57	—	—	43	57	—	—
Софроновъ ул. (при рч. Еси) . . . . .	10	"	31	26	—	—	31	26	—	—
Усть-Сосенскій ул. (при р. Абаканѣ) . . . . .	48	+ 1	124	172	—	—	124	172	—	—
Казагашева в. . . . .	1	"	3	—	—	—	3	—	—	—
Кариниковъ ул. (при р. Абаканѣ) . . . . .	11	"	36	20	—	—	36	20	—	—
Кызлана ул. . . . .	4	"	14	12	—	—	14	12	—	—
Курисовъ ул. (при р. Абаканѣ) . . . . .	28	"	72	72	—	—	72	72	—	—
Картоевъ ул. (при р. Абаканѣ) . . . . .	43	"	106	118	—	—	106	118	—	—
Петровъ ул. (при р. Абаканѣ) . . . . .	22	"	75	75	—	—	75	75	—	—
Картузовъ ул. (при р. Абаканѣ) . . . . .	20	+ 1	63	66	—	—	63	66	—	—
Митиченовъ ул. (при р. Абаканѣ) . . . . .	4	"	9	9	—	—	9	9	—	—
Кызыласовъ ул. (при р. Абаканѣ) . . . . .	17	"	50	55	—	—	50	55	—	—
Алексѣевъ ул. (при р. Абаканѣ) . . . . .	14	"	42	43	—	—	42	43	—	—
Агаповъ, ул. (при р. Абаканѣ) . . . . .	1	"	3	2	—	—	3	2	—	—
Мултыгасовъ ул. (при рч. Базѣ) . . . . .	1	"	2	—	—	—	2	—	—	—
Байскій ул. (при рч. Аскызѣ) . . . . .	15	"	46	39	—	—	46	39	—	—
Тепчиковъ ул. (при рч. Аскызѣ) . . . . .	16	+ 1	38	48	—	—	38	48	—	—
Патоновъ ул. (при рч. Аскызѣ) . . . . .	9	"	19	19	—	—	19	19	—	—
Базаровъ ул. . . . .	9	"	24	33	—	—	24	33	—	—
Сирскій ул. (при рч. Таштыпѣ) . . . . .	13	"	43	46	—	—	43	46	—	—
Агбашевъ ул. (при рч. Аскызѣ) . . . . .	7	"	18	22	—	—	18	22	—	—
Варлашевъ ул. (при рч. Аскызѣ) . . . . .	14	"	42	41	—	—	42	41	—	—
Иресовъ ул. (при рч. Аскызѣ) . . . . .	8	"	28	30	—	—	28	30	—	—
Акачана ул. (при рч. Аскызѣ) . . . . .	10	"	22	25	—	—	22	25	—	—
Калпана, ул. (при рч. Аскызѣ) . . . . .	14	"	47	42	—	—	47	42	—	—
Сандыра, ул. (при рч. Аскызѣ) . . . . .	6	"	23	22	—	—	23	22	—	—

## 5. Минусинскій округъ.

В. Селенія (кочевья и зимовья) инородцевъ (Прод.).

№	Волости, населенные пункты и мѣстоположеніе послѣднихъ. Volostes et lieux habités et leur situation.	Число хозяйствъ. Nombre de ménages.	Наличи. населен.		Русскіе.		Коренн. турки (инородцы). Tribus turques indigènes		Прочіе.	
			Population de fait.		Русскіе.	Русскіе.	Коренн. турки (инородцы). Tribus turques indigènes			
			м. h.	ж. f.	м. h.	ж. f.	м. h.	ж. f.		м. h.
1	2	3	4	5	6	7	8	9	10	
108	Кызыласовъ ул. (при рч. Аскызѣ)	7	ХОЗ.	22	22	—	—	22	22	—
109	Сидоровъ ул. (при рч. Аскызѣ)	16	"	40	40	—	—	40	40	—
110	Паскачака ул. (при рч. Аскызѣ)	5	"	18	15	—	—	18	15	—
111	Ефимовъ ул. (при рч. Аскызѣ)	31	+ 1 "	80	71	—	—	80	71	—
112	Николаевъ ул. (при рч. Бирѣ)	4	+ 1 "	16	16	—	—	16	16	—
113	Чачконовъ ул. (при рч. Бирѣ)	2	"	8	10	—	—	8	10	—
114	Прокопьевъ ул. (при рч. Бирѣ)	8	"	20	29	—	—	20	29	—
115	Леонтія ул. (при рч. Бирѣ)	3	"	11	7	—	—	11	7	—
116	Каримова ул. (при рч. Бирѣ)	4	"	12	10	—	—	12	10	—
117	Чикинъ ул. (при рч. Базѣ)	3	"	9	11	—	—	9	11	—
118	Мылтыгасовъ ул. (при рч. Базѣ)	4	"	11	11	—	—	11	11	—
119	Очака ул. (при рч. Базѣ)	7	"	19	21	—	—	19	21	—
120	Одаевъ ул. (при рч. Базѣ)	3	"	9	10	—	—	9	10	—
121	Тардановъ ул. (при рч. Базѣ)	11	"	34	34	—	—	34	34	—
122	Адычаковъ ул. (при рч. Базѣ)	6	"	23	20	—	—	23	20	—
123	Ирбеновъ ул. (при рч. Базѣ)	6	"	16	17	—	—	16	17	—
124	Мойногашева мельн.	1	"	4	—	—	—	4	—	—
125	Кончи, ул.	1	"	7	2	—	—	7	2	—
126	Карола, ул.	1	"	2	1	—	—	2	1	—
127	Василія ул.	2	"	2	6	—	—	2	6	—
128	Бырлачана ул.	1	"	4	4	—	—	4	4	—
129	Апчаковъ ул.	2	"	6	4	—	—	6	4	—
130	Павпалаевъ ул. (при рч. Базинской Беѣ)	7	"	20	18	—	—	20	18	—
131	Пачи, ул. (при рч. Базинской Беѣ)	7	"	17	24	—	—	17	24	—
132	Кины, ул. (при рч. Базинской Беѣ)	4	"	15	16	—	—	15	16	—
133	Кольчика ул. (при рч. Аскызѣ)	1	"	6	3	—	—	6	3	—
134	Ларсы ул. (при рч. Теѣ)	20	+ 1 "	47	58	—	—	47	58	—
135	Пр. Верхне-Тейскій ул. (при рч. Теѣ)	28	"	83	75	—	—	83	75	—
136	Лѣв. Верхне-Тейскій ул. (при рч. Теѣ)	62	"	173	178	—	—	173	178	—
137	Бурунаковъ ул.	5	"	17	19	—	—	17	19	—
138	Усть-Чуль, ул. (при рч. Теѣ)	72	"	191	207	5	4	186	203	—
139	Четыровъ ул. (при рч. Теѣ)	13	+ 1 "	45	41	—	—	45	41	—
140	Илеморовъ ул. (при рч. Теѣ)	24	"	77	85	—	—	77	85	—
141	Ончинъ ул. (при рч. Теѣ)	12	"	30	27	—	—	30	27	—
142	Санановъ ул. (при рч. Теѣ)	6	"	14	19	—	—	14	19	—
143	Сарыхъ-Коль, ул. (при рч. Теѣ)	17	+ 1 "	50	51	—	—	50	51	—
144	Политовъ ул. (при рч. Теѣ)	15	+ 1 "	55	52	—	—	55	52	—
145	Сакѣевъ ул. (при рч. Теѣ)	14	"	47	41	—	—	47	41	—
146	Панчинъ ул. (при рч. Теѣ)	10	"	28	36	—	—	28	36	—
147	Точановъ ул. (при рч. Теѣ)	16	"	41	47	—	—	41	47	—

## C. Répartition de la population indigène par lieux habités (Suite).

Волости, населенные пункты и мѣстоположеніе послѣднихъ.  Volostes et lieux habités et leur situation.	Число хозяйствъ. Nombre de ménages.		Наличн. населен. Population de fait.		Русскіе. Russes.		Коренн. турки. (инородцы). Tribus turques indigènes.		Прочіе. Autres.	
			М. h.	Ж. f.	М. h.	Ж. f.	М. h.	Ж. f.	М. h.	Ж. f.
			4	5	6	7	8	9	10	11
8 Ойдоновъ ул. (при рч. Теѣ) . . . . .	6	хоз.	20	19	—	—	20	19	—	—
9 Мукчена, ул. (при рч. Теѣ) . . . . .	15	"	33	40	—	—	33	40	—	—
0 Федоровъ ул. (при рч. Теѣ) . . . . .	5	"	12	20	—	—	12	20	—	—
1 Перевозинскій ул. (при р. Абаканѣ)	29	"	98	85	—	—	98	85	—	—
2 Игырголь, ул. (при р. Абаканѣ) . . .	18+	1	70	52	—	—	70	52	—	—
3 Токмашева заимка . . . . .		1	—	1	—	—	—	1	—	—
4 Ухтешева заимка . . . . .	1	"	1	2	—	—	1	2	—	—
5 Кабая, заимка . . . . .	1	"	1	1	—	—	1	1	—	—
6 Акычановъ ул. (при р. Абаканѣ) . . .	6	"	11	14	—	—	11	14	—	—
7 Изерековъ ул. (при р. Абаканѣ) . . .	8	"	12	23	—	—	12	23	—	—
8 Кеневъ ул. (при р. Абаканѣ) . . . . .	9	"	25	30	—	—	25	30	—	—
9 Усть-Таштыпскій ул. (при р. Аба- канѣ) . . . . .	39+	1	106	104	2	—	104	104	—	—
0 Толарсыковъ ул. (при р. Таш- тыпѣ) . . . . .	19	"	43	59	—	—	43	59	—	—
1 Печиновъ ул. (при р. Абаканѣ) . . . .	25	"	76	79	—	—	76	79	—	—
2 Поднарагайскій ул. (при р. Таш- тыпѣ) . . . . .	35+	1	119	121	—	—	119	121	—	—
3 Усть-Тейскій ул. (при р. Абаканѣ) . .	5+	1	15	17	—	—	15	17	—	—
4 Чардыновъ ул. (при рч. Теѣ) . . . . .	15	"	37	45	—	—	37	45	—	—
5 Теренчи, ул. (при р. Абаканѣ) . . . .	17	"	45	51	—	—	45	51	—	—
6 Таракановъ ул. (при рч. Теѣ) . . . . .	9	"	29	29	—	—	29	29	—	—
7 Сонданъ ул. (при рч. Теѣ) . . . . .	12	"	37	32	—	—	37	32	—	—
8 Алексѣевъ ул. (при рч. Сырѣ) . . . . .	7	"	17	15	—	—	17	15	—	—
9 Я. Морозова ул. (при рч. Сырѣ) . . . .	5	"	10	14	—	—	10	14	—	—
0 Антиша ул. (при рч. Сырѣ) . . . . .	3	"	9	10	—	—	8	10	1	—
1 Ононовъ ул. (при рч. Сырѣ) . . . . .	7	"	14	26	—	—	14	26	—	—
2 Пупановъ ул. (при рч. Сырѣ) . . . . .	6	"	14	20	—	—	14	20	—	—
3 Чаноновъ ул. (при рч. Сырѣ) . . . . .	5	"	10	10	—	—	10	10	—	—
4 Мултисовъ ул. (при рч. Сырѣ) . . . . .	3	"	7	8	—	—	7	8	—	—
5 Солона, ул. (при рч. Сырѣ) . . . . .	14	"	39	35	—	—	39	35	—	—
6 Баяхгановъ ул. (при рч. Камыштѣ) . .	3	"	11	8	—	—	11	8	—	—
7 Амѣниса ул. (при рч. Камыштѣ) . . . .	9	"	32	26	1	1	30	25	1	—
8 Пиляка, ул. (при рч. Изунжулѣ) . . . .	3	"	8	5	—	—	8	5	—	—
9 Пчаниута ул. . . . .	5	"	6	6	—	—	6	6	—	—
0 Крылы з. . . . .	1	"	4	3	—	—	4	3	—	—
1 Айласа з. . . . .	2+	1	4	5	—	—	4	5	—	—
2 Балганова з. . . . .	1	"	2	3	—	—	2	3	—	—
3 Баланкуль з. . . . .	3	"	10	7	4	2	5	5	1	—
4 Типонаковъ ул. (при рч. Гостан- жулѣ) . . . . .	3	"	9	17	—	—	9	17	—	—

## 5. Минусинскій округъ.

В. Селенія (кочевья и зимовья) инородцевъ (Прод.).

№	Волости, населенные пункты и мѣстоположеніе послѣднихъ. Volostes et lieux habités et leur situation.	Число хозяйствъ. Nombre de ménages.		Наличн. населен.		Русскіе.		Коренные тюрки (инородцы). Tribus turques (indigènes).		Прочіе.
				Population de fait.		Russes.				
				м. h.	ж. f.	м. h.	ж. f.	м. h.	ж. f.	
1	2	3	4	5	6	7	8	9	10	
185	Семеновъ ул. . . . .	6	хоз.	19	16	—	—	19	16	—
186	Кызынаръ, ул. (при рч. Гостанжулѣ)	8	"	20	24	I	I	19	23	—
187	Архиповъ ул. (при рч. Камыштѣ)	7	"	12	10	—	—	12	10	—
188	Сырака ул. (при рч. Камыштѣ)	7	"	18	20	—	—	18	20	—
189	Колпакова ул. (при рч. Нинѣ)	11	"	41	36	—	—	41	36	—
190	Политовъ ул. (при рч. Уйбатѣ)	3	"	5	13	—	—	5	13	—
191	Поростаевъ ул. (при рч. Уйбатѣ)	1	"	4	3	—	—	4	3	—
192	Маноса ул. (при рч. Уйбатѣ)	4	"	5	10	—	—	5	10	—
193	Купаевъ ул. (при рч. Нинѣ)	4	"	7	10	—	—	7	10	—
194	Мичена ул. (при рч. Нинѣ)	4	"	7	8	—	—	7	8	—
195	Иписовъ ул. (при рч. Нинѣ)	1	"	4	4	—	—	4	4	—
196	Казана, ул. (при рч. Нинѣ)	2	"	7	7	—	—	7	7	—
197	Нонисовъ ул. (при рч. Нинѣ)	4	"	7	8	I	—	6	8	—
198	Посараевъ ул. (при рч. Нинѣ)	1	"	5	3	—	—	5	3	—
199	Алтаевъ ул. (при рч. Нинѣ)	2	"	5	4	—	—	5	4	—
200	Синявинское сел. (при рч. Нинѣ)	25	+ I	76	66	12	9	62	57	2
201	Попилатовъ ул. (при рч. Нинѣ)	7	"	27	23	—	—	27	23	—
202	Пчановъ ул. (при рч. Нинѣ)	4	"	11	11	—	—	11	11	—
203	Киликсеновъ ул. (при рч. Нинѣ)	5	+ I	9	9	—	—	9	9	—
204	Мачона ул. (при рч. Нинѣ)	4	"	17	15	—	—	17	15	—
205	Састагаалъ ул. (при рч. Нинѣ)	5	"	13	16	—	—	13	16	—
206	Филипповъ ул. (при рч. Нинѣ)	5	"	11	16	—	—	11	16	—
207	Устисовъ ул. (при рч. Немирѣ)	3	"	11	8	—	—	11	8	—
208	Мултыгасовъ ул. (при рч. Немирѣ)	1	"	3	3	—	—	3	3	—
209	Иртыга-аль ул. (при рч. Немирѣ)	3	"	4	6	—	—	4	6	—
210	Макченевъ ул. (при рч. Немирѣ)	6	"	17	23	—	—	17	23	—
211	Аптишевъ ул. (при рч. Немирѣ)	5	"	8	18	—	—	8	18	—
212	Казановъ ул. (при рч. Немирѣ)	3	"	6	10	—	—	6	10	—
213	Варласа, ул. (при рч. Немирѣ)	2	"	6	3	—	—	6	3	—
214	Улукъ-Кичикъ ул. . . . .	3	"	5	4	—	—	5	4	—
215	Токолисовъ ул. (при рч. Беѣ)	14	"	34	41	2	2	32	39	—
216	Баяновъ ул. (при рч. Беѣ)	5	"	12	15	—	—	12	15	—
217	Барженановъ ул. (при рч. Беѣ)	2	"	6	6	—	—	6	6	—
218	Сарыгъ-Башевъ ул. (при рч. Беѣ)	4	"	15	17	—	—	15	17	—
219	Питоновъ ул. (при рч. Беѣ)	6	"	15	13	—	—	15	13	—
220	Улукъ-Чазы ул. (при рч. Улени)	3	"	4	8	—	—	4	8	—
221	Истопчалъ ул. (при рч. Беѣ)	2	"	6	5	—	—	6	5	—
222	Оклина в. (при рч. Беѣ)	3	"	6	6	—	—	6	6	—
223	Менанановъ ул. (при кл. Менанакѣ)	3	"	7	7	—	—	7	7	—
224	Тибикъ ул. (при рч. Тибикѣ)	8	"	19	18	—	—	19	18	—
225	Пановъ ул. (при рч. Тибикѣ)	2	"	5	6	—	—	5	6	—

## C. Répartition de la population indigène par lieux habités (Suite).

Волости и населенные пункты и мѣстоположеніе послѣднихъ.  Volostes et lieux habités et leur situation.	Число хозяйствъ. Nombre de ménages.	Наличн. населен. Population de fait.		Русскіе. Russes.		Коренн. тюрки (инородцы). Tribus turques indigènes.		Прочіе. Autres.	
		М. h.	Ж. f.	М. h.	Ж. f.	М. h.	Ж. f.	М. h.	Ж. f.
		2	3	4	5	6	7	8	9
Еремѣя ул. (при рч. Тибикѣ) . . .	2 "	7	3	—	—	7	3	—	—
Шишлянникова мельн. . . . .	2 "	6	2	4	1	2	1	—	—
Политова з. . . . .	2 "	5	3	3	1	2	2	—	—
Просвирина з. . . . .	2 "	2	2	—	—	—	1	2	1
Медвѣдова мельн. . . . .	1 "	2	2	2	1	—	1	—	—
Леканцева мельн. . . . .	1 "	3	3	3	3	—	—	—	—
Чебодаева мельн. . . . .	1 "	3	2	3	2	—	—	—	—
Итого . . . . .	2464 + 30 х.	6863	7126	114	103	6740	7022	9	1

## 5. Минусинскій округъ.

В. Селенія со значительн. % нерусскаго населенія (Прод.).

№	Волости, населенные пункты и мѣстоположеніе послѣднихъ. Volostes et lieux habités et leur situation.	Число хозяйствъ. Nombre de ménages.	Наличное населеніе. Population de fait.		Русскіе. Russes.		
			м. h.	ж. f.	м. h.	ж. f.	
1	2	3	4	5	6	7	
III	<b>Абаканская вол.</b>						
	Въ т. ч.:						
1	Абаканское, сел. (при р. Енисей) . . . . .	288+8	хоб.	653	724	602	68
2	Листвягова дер. (при рч. Инзѣ) . . . . .	80+1	"	232	249	209	22
3	Метихова дер. (при рч. Бирѣ) . . . . .	98	"	288	289	213	20
4	Больше-Хабыкская дер. (при рч. Хабыкѣ) . . . . .	182	"	524	551	488	52
5	Тесинская дер. (при рч. Теси) . . . . .	80+1	"	217	233	191	21
6	Верхне-Ербинская (Сухая Ерба), дер. (при рч. Ербѣ)	58	"	178	164	159	15
IV	<b>Бейская вол.</b>						
	Въ т. ч.:						
1	Кольская дер. (при рч. Калѣ) . . . . .	63+2	"	169	183	139	15
2	Бейское сел. (при рч. Беѣ) . . . . .	311+2	"	989	1030	934	99
3	Табатская дер. (при рч. Табатѣ) . . . . .	197+1	"	565	575	435	44
4	Иудинская дер. (при рч. Сосѣ) . . . . .	243	"	891	939	762	82
5	Монокская дер. (при р. Абаканѣ) . . . . .	21+1	"	240	271	159	20
6	Арбатская дер. (при р. Абаканѣ) . . . . .	113+1	"	335	328	172	17
7	Абаканско-Заводская дер. (при р. Абаканѣ) . . . . .	346+6	"	989	889	826	81
8	Таштыпское сел. (при рч. Таштыпѣ) . . . . .	156+3	"	510	466	351	34
V	<b>Ермаковская вол.</b>						
	Въ т. ч.:						
1	Верх. Буланка, кол. (при рч. Буланкѣ) . . . . .	92-1	"	274	223	—	—
2	Кындырлыкѣ, дер. (при рч. Кындырлыкѣ) . . . . .	34+1	"	111	97	76	59
3	Верхне-Суэтукуъ (Каменный браждѣ), кол., (при рч. Суэтукуѣ) . . . . .	136+11	"	412	311	2	
4	Нижне-Буланская дер. (при рч. Буланкѣ) . . . . .	182+5	"	495	415	10	
5	Ермаковское сел. (при рч. Оѣ) . . . . .	372+6	"	1002	994	927	94
VI	<b>Идринская вол.</b>						
	Въ т. ч.:						
1	Петропавловская дер. (при рч. М. Кнышѣ) . . . . .	94	"	274	268	19	2
2	Козинская дер. (при р.р. Отрокѣ и Козинѣ) . . . . .	47+1	"	132	131	27	2
3	Березовская дер. (при рч. Хабыкѣ) . . . . .	132+1	"	377	351	162	16
4	Мензатская дер. (при рч. Мензатѣ) . . . . .	81+4	"	200	199	157	15
5	Идринское сел. (при р.р. Сыдѣ и Идрѣ) . . . . .	300+5	"	869	835	782	76
6	Мало-Хабыкская дер. (при рч. Хабыкѣ) . . . . .	191+4	"	470	489	437	46
7	Салбинская дер. (при рч. Салбѣ) . . . . .	175+1	"	482	500	413	4





## 5. Минусинский округъ.

Б. Селенія со значителън. % нерусскаго населенія (Прод.).

№	Волости, населенные пункты и мѣстоположеніе послѣднихъ. Volostes et lieux habités et leur situation.	Число хозяйствъ. Nombre de ménages.	Налучное населеніе. Population de fait.		Русскіе. Russes.	
			м. h.	ж. f.	м. h.	ж. f.
1	2	3	4	5	6	
VII	<b>Курагинская вол.</b>					
	Въ т. ч.:					
1	Курагинское сел. (при р. Тубѣ) . . . . .	325+2 хоз.	862	960	741	
2	Карташевскій пос. (при рч. Грязнухѣ) . . . . .	50 "	144	128	89	
3	Сидоровскій пос. (при безъим. кл.) . . . . .	141 "	423	410	355	
4	Можарна дер. (при кл. Чазанѣ) . . . . .	259+3 "	679	725	639	
VIII	<b>Новосѣловская вол.</b>					
	Въ т. ч.:					
1	Тесь, дер. (при р. Енисеѣ) . . . . .	92+2 "	278	293	258	
2	Анашенское сел. (при р. Енисеѣ) . . . . .	170+2 "	447	461	433	
3	Сонская дер. (при рч. Сонѣ) . . . . .	40 "	134	141	108	
4	Ново-Марьясовское сел. (при р. Юсѣ) . . . . .	63+1 "	175	182	138	
5	Камчатская дер. (при р. Юсѣ) . . . . .	77 "	197	211	165	
6	Солёно Озёрная дер. (при р. Юсѣ) . . . . .	76+3 "	214	233	183	
IX	<b>Сагайская вол.</b>					
	Въ т. ч.:					
1	Каратузское сел. (при рч. Каратузѣ) . . . . .	407+16 "	1069	1139	1005	1
2	Сагайское сел. (при рч. Каратузѣ) . . . . .	328+6 "	939	910	902	
X	<b>Тесинская вол.</b>					
	Въ т. ч.:					
1	Брагина дер. . . . .	152 "	467	489	425	
2	Дѣтлово сел. (при рч. Шушѣ) . . . . .	277+1 "	812	816	733	
3	Шелаболино сел. (при рч. Шушѣ) . . . . .	328+10 "	897	916	829	
4	Тесинское сел. (при р. Тубѣ) . . . . .	242+8 "	661	650	633	
5	Троицкая дер. . . . .	99+1 "	295	262	247	
6	Восточенское сел. (при рч. Лугавкѣ) . . . . .	219+2 "	713	712	515	
7	Большая Иня, сел. (при рч. Инѣ) . . . . .	165+1 "	498	473	483	
8	Больше-Кнышенское сел. (при рч. Кнышѣ) . . . . .	242+4 "	716	664	639	
9	Казанско-Богородская дер. (при рч. Тагашетѣ) . . . . .	140+1 "	374	384	342	
10	Комарнова дер. (при р. Енисеѣ) . . . . .	66+2 "	179	170	151	
XI	<b>Шушенская вол.</b>					
	Въ т. ч.:					
1	Лугавское сел. (при у. рч. Лугавки) . . . . .	168+1 "	453	474	403	
2	Александровскій вин. зав. . . . .	145 "	347	353	285	
3	Кривинская дер. (при прот. р. Енисея) . . . . .	177+4 "	523	497	492	
4	Шушенское сел. (при прот. р. Енисея) . . . . .	266+10 "	747	712	711	
5	Каптыревское сел. (при прот. р. Енисея) . . . . .	329+9 "	861	848	759	
6	Шунерская дер. (при прот. р. Енисея) . . . . .	121+2 "	348	321	185	
7	Саянская дер. (при прот. р. Енисея) . . . . .	125+1 "	310	295	228	
8	Ивановскій сах. зав. . . . .	232+3 "	646	609	545	

## C. Répartition de la population non russe par lieux habités (Suite).

Tribus turques indigènes.		Татары (крестьяне). Tatares (paysans).		Финны. Finnois.		Эсты. Esthes.		Мордва. Mordvines.		Поляки. Polonais.		Латыши Lettes.		Нѣмцы. Allemands.		Цыгане. Bohémiens.		Евреи. Juifs.		Прочие. Autres.	
ж. f.	м. h.	ж. f.	м. h.	ж. f.	м. h.	ж. f.	м. h.	ж. f.	м. h.	ж. f.	м. h.	ж. f.	м. h.	ж. f.	м. h.	ж. f.	м. h.	ж. f.	м. h.	ж. f.	
9	10	11	12	13	14	15	16	17	18	19	20	21	22	23	24	25	26	27	28	29	
51	—	—	—	—	—	—	37	41	24	5	—	—	1	—	—	—	—	—	1	—	
—	—	—	—	—	—	—	55	45	—	—	—	—	—	—	—	—	—	—	—	—	
—	—	—	—	—	—	—	64	60	4	2	—	—	—	—	—	—	—	—	—	—	
—	—	—	—	—	—	—	21	17	—	—	—	—	—	—	—	—	—	—	19 <sup>4)</sup>	16 <sup>4)</sup>	
5	—	—	—	—	—	—	—	—	—	—	—	—	—	—	—	—	—	—	—	—	
20	—	—	—	—	—	—	—	—	1	—	—	—	—	—	—	—	—	—	—	—	
21	—	—	—	—	—	—	—	—	1	—	—	—	1	—	—	—	—	—	—	—	
28	—	—	—	—	—	—	—	—	1	1	—	—	—	—	—	—	—	—	—	—	
5	15	16	—	—	—	—	—	—	—	—	—	—	—	—	—	—	—	—	—	—	
11	—	—	—	—	—	—	—	—	1	—	—	—	—	—	—	—	—	1	—	—	
9	1	—	1	1	4	1	—	—	19	4	5	2	20	7	—	—	—	1	8	2	
—	—	—	—	—	—	—	—	—	31	23	2	—	2	—	—	—	—	—	2	1	
3	—	—	—	—	—	—	32	42	1	1	—	—	3	—	2	5	—	—	2	3	
8	—	—	—	—	—	—	40	31	11	3	—	—	—	1	18	20	1	—	1	—	
19	—	—	—	—	—	—	28	25	14	1	—	—	6	3	—	—	13	11	—	—	
6	—	—	—	—	—	—	1	2	11	2	1	—	4	—	—	—	—	—	2	—	
5	—	—	—	—	—	—	35	22	6	2	—	—	—	—	2	4	—	—	—	—	
2	172	161	—	—	—	—	2	6	10	—	—	—	6	2	8	7	—	—	—	—	
12	—	—	—	—	—	—	—	—	5	3	—	—	—	—	2	2	—	—	1	—	
4	—	—	—	—	—	—	57	57	10	—	—	—	—	—	4	7	—	—	1	—	
—	—	—	—	—	—	—	32	33	—	—	—	—	—	—	—	—	—	—	—	—	
—	—	—	—	—	—	—	28	27	—	—	—	—	—	—	—	—	—	—	—	—	
16	—	—	—	1	—	—	—	—	16	7	2	1	1	1	—	—	9	11	—	—	
13	23	20	3	—	—	—	—	—	9	2	6	5	10	3	—	—	1	1	3	—	
12	—	—	—	—	—	—	3	2	5	—	3	1	—	—	—	—	—	—	4	1	
13	—	—	4	—	—	—	—	—	13	12	1	1	5	1	—	—	—	—	—	—	
76	—	—	1	—	—	—	—	—	11	1	—	—	2	—	—	—	—	—	1	—	
128	—	—	—	—	—	—	—	—	2	—	1	—	—	—	—	—	—	—	—	—	
63	—	—	—	—	—	—	2	4	4	—	1	—	2	—	—	—	—	—	—	—	
3	—	—	7	4	19	17	3	3	21	11	23	25	20	13	—	—	—	—	1	—	

## 5. Минусинскій округъ.

В.а. Распределение инородцевъ по языку и по родамъ.

Языкѣ. Langue.	Роды. Familles.
<p>1</p> <p>I.</p> <p>Коренные тюрки.</p> <p>Тюркскій (татарскій) яз. = =5725 м. 5682 ж.</p> <p>Русскій яз. №№ 10 (1-4); 56 (24-30); 57 (30-43); 58 (-1); 121 (4-3); 125 (7-13); 154 (1-)=67 м. 94 ж.</p>	<p>2</p> <p>I.</p> <p>Коренные тюрки.</p> <p><i>Абаканскаго вѣдомства.</i></p> <p>а) Юсской инор. упр. (бывш.).</p> <p>Бирскій родъ: №№ 1 (18-19); 3 (20-17); 5 (4-4); 7-9 (74-70); 10 (22-21); 44 (2-2); 48 (10-7); 49 (2-1); 51 (1-); (25-27); 75 (-1); 88 (24-28); 121 (25-31); 134 (18-1); 135 (9-11); 136 (43-43); 137 (35-48); 138 (17-17); 139 (87-83); 140 (62-66); 141-145 (177-153); 146 (53-4); 147 (6-8); 148 (4-3); 150 (19-15)=757 м. 737 ж.</p> <p>Бѣло-Юсскаго р. №№ 75 (28-25); 101 (13-9); 102 (14-20); 103 (93-91); 104 (31-33); 105 (74-82); 106 (2-2); 107 (29-32); 108-109 (54-53); 110 (31-36); 112-115 (195-192); 116 (87-73); 117 (32-40); 118 (30-23); 122 (21-18); 123 (2-2); 126 (1-2); 129 (1-); 132 (-1); 135 (2-1); 136 (-1); 137 (3-6); 139 (2-6); 140 (1-); 146 (-1) =746 м. 725 ж.</p> <p>Старо-Юсскаго р. №№ 49 (1-1); 56 (70-71); 117 (86-9); 118 (1-); 119-120 (19-19); 122 (3-1); 123 (57-34); 124 (82-85); 125 (95-74); 126 (93-88); 127 (42-45); 128 (61-48); 129 (33-39); 130-131 (50-50); 132 (29-3); 133 (12-9); 139 (1-)=735 м. 686 ж.</p> <p>б) Абаканской инор. упр. (бывш.)</p> <p>Тинскій р. №№ 1 (6-8); 2 (12-15); 3 (8-12); 4 (64-53); (32-35); 34 (1-); 35 (13-14); 36 (32-26); 37 (10-1); 38 (14-15); 39 (31-28); 40 (3-4); 42 (14-7); 43 (1-); 44 (25-23); 45 (6-2); 46 (1-3); 47 (-3); 48 (22-16); (54-53); 50 (85-85); 51 (1-1); 52 (2-1); 82 (49-43) =486 м. 456 ж.</p> <p>Тубинскій р. №№ 1 (1=4); 10 (10-5); 13 (1-); 14 (1-); 18 (14=13); 19-21 (15-23); 22 (34-42); 23 (30=35); (46-42); 26 (11-11); 27 (2-1); 29 (1-); 30 (1-); (2-); 42 (6-3); 44 (-2); 48 (2-1); 49 (3-2); 51 (1-); 52 (1-1); 71 (22-22); 72 (10-13); 73 (26-22); 76 (47-53); 78 (4-5); 79 (1-1); 80 (7-11); 81 (15-15); 83 (21-21); 84 (9-4); 85 (7-1); 86 (9-15); 87 (6-12); 90-91 (49-46); 92 (13-19); 93 (28-33); 94 (69-57); 95 (16-13); 96 (10-9); 97 (10-9); 98 (10-6); 99 (15-10); 100 (82-86) =668 м. 680 ж.</p> <p>Шолошинъ (Шалосинъ) (1 пол.) р. №№ 12 (1-1); 13 (2-1); 14 (10-8); 16 (1-); 22 (29-43); 26 (1-); 27 (1-1); (1-); 32 (3-1); 34 (4-1); 35 (1-); 49 (1-); 53 (48-50)</p>

Répartition de la population indigène d'après la langue et les familles.

Языкъ.	Р о д ы.
Langue.	F a m i l l e s,
1	2
	<p>54 (52—47); 55 (95—84); 56 (39—32); 57 (60—55), 58 (33—33); 59 (69—57); 60 (81—86); 61 (111—127); 62 (105—123); 63 (23—19); 64 (23—30); 65 (73—66); 66 (112—128); 67 (113—121); 69 (53—54); 70 (11—13); 71 (19—14); 75 (17—17)=1192 м. 1217 ж.</p> <p>Шолошинъ (Шалошинъ) (2 пол.) р. №№ 1 (1—2); 2 (4—4); 11 (2—9); 12 (8—10); 13 (100—86); 14 (9—10); 15 (34—41); 16 (69—93); 17 (11—9); 24 (1—1); 25 (30—41); 26 (29—41); 27 (64—100); 28 (26—33); 29 (38—42); 30 (56—66); 31 (7—5); 32 (84—97); 33 (26—29); 34 (119—125); 35 (1—1); 36 (4—2); 37 (—2); 39 (1—1); 41 (1—1); 44 (3—); 45 (—1); 48 (—1); 49 (1—); 51 (17—25); 52 (25—23); 68 (14—14)=785 м. 915 ж.</p> <p>Непоказанныхъ родовъ №№ 10 (4—9); 35 (2—3); 56 (1—); 111 (2—2); 121 (1—1); 127 (1—); 149 (9—6)=20 м. 21 ж.</p> <p><i>Аскызскаго инор. вѣд.</i></p> <p>Бельтирскій р. №№ 10 (4—3); 23 (—1); 25 (12—11); 27 (2—2); 28 (1—); 51 (2—)=21 м. 17 ж.</p> <p>Дальне-Каргинскій р. № 10 (5—5)=5 м. 5 ж.</p> <p>Каргинскій р. (безъ опред.) №№ 36 (1—1); 48 (1—); 51 (1—); 52 (1—)=4 м. 1 ж.</p> <p>Изушерскій р. № 10 (1—2)=1 м. 2 ж.</p> <p>Казановскій р. № 10 (4—1)=4 м. 1 ж.</p> <p>Кивинскій р. №№ 25 (—1); 33 (—1)=2 ж.</p> <p>Кизыльскій р. №№ 102 (1—); 125 (1—)=2 м.</p> <p>Кійскій р. № 57 (—1)=1 ж.</p> <p>Койбалъскій р. <sup>1)</sup> №№ 13 (2—3); 15 (1—); 18 (1—1); 25 (1—); 29 (5—6); 42 (1—); 54 (1—); 57 (1—); 59 (1—)=14 м. 10 ж.</p> <p>Сагайскій (1 пол.) р. №№ 26 (1—); 30 (4—2); 34 (1—); 38 (1—); 39 (1—1); 44 (3—5); 47 (3—6); 48 (3—3); 49 (6—6); 89 (16—13)=39 м. 36 ж.</p> <p>Сагайскій (2 пол.) р. №№ 1 (2—1); 6 (1—2); 27 (2—1); 44 (2—2); 47 (1—); 49 (—1); 61 (1—)=9 м. 7 ж.</p> <p>Непоказанн. родовъ №№ 10 (11—8); 16 (1—); 22 (24—15); 25 (3—1); 26 (7—8); 44 (1—); 49 (1—2); 53 (—1); 58 (1—); 59 (1—3); 60 (—1); 61 (—1); 62 (7—3); 63 (3—5); 64 (9—8); 65 (10—11); 66 (8—4); 67 (2—3); 68 (1—); 69 (10—9); 70 (10—10); 71 (4—3); 72 (14—11); 73 (7—3); 74 (3—1); 76 (10—6); 77 (2—1); 78 (12—12); 79 (3—3); 80 (10—11); 81 (18—16); 82 (3—3); 83 (—1); 85 (1—); 87</p>
	<p><sup>1)</sup> Тюрки бывш. Койбалъской ин. упр.</p>

## 5. Минусинскій округъ.

В.а. Распредѣленіе инородцевъ по языку и по родамъ (Прод.).

Языкѣ. Langue.	Роды. Familles.
1	2
	<p>(11—10); 92 (1—1); 93 (3—3); 95 (5—2); 96 (4—4); (1—); 98 (1—); 99 (10—9); 100 (49—44); 149 (4—) = 286 м 210 ж.</p> <p><i>Кизыльской инор. упр. (Ач. окр.).</i>  Бассагарскій (1 и 2 пол.) р. №№ 103 (3—3); 123 (1—) = 4 м. 3 ж.  Больше-Ачинскій р. №№ 107 (3—3); 126 (1—) = 4 м. 3 ж.  Игинскій р. № 104 (1—) = 1 м.  Камларскій р. №№ 102 (1—); 107 (—1) = 1 м. 2 ж.  Курчиковскій р. № 102 (—1) = 1 ж.  Мало-Ачинскій р. № 122 (2—3) = 2 м. 3 ж.  Шуйскій р. №№ 103 (1—); 104 (—1) = 1 м. 1 ж.  Непоказанн. родовъ №№ 13 (1—2); 6 (1—); 103 (1—); (1—); 116 (1—1); 123 (—1) = 5 м. 4 ж.</p>
<p>II.</p>	<p>II.</p>
<p>Коренные тюрки.</p>	<p>Коренные тюрки.</p>
<p>Тюркскій (татарскій) яз. = 6716 м. 6986 ж.  Русскій яз. №№ 1 (5—6); 2 (5—3); 11 (10—22); 17 (2—3); 31 (—1); 52 (1—); 77 (—1); 138 (1—) = 24 м. 36 ж.</p>	<p><i>Аскызской ст. думы.</i>  Бельтирскій р. №№ 2 (5—3); 3—4 (11—14); 5 (16—17) (6—); 7 (13—10); 8 (13—7); 10 (66—58); 12 (117—13) (132—137); 14 (78—61); 15 (74—82); 16 (4—3); (30—29); 32 (—1); 33 (1—4); 34 (4—6); 35 (32—26); (19—24); 37 (2—4); 40 (1—3); 46 (—2); 51 (3—2); (4—4); 55 (33—35); 56 (15—10); 57 (53—55); 58—(81—88); 60 (19—23); 61 (28—36); 62 (151—198); 63 (334); 64 (42—50); 65 (23—26); 66 (9—14); 67 (1—); 68—(37—41); 71 (1—); 72 (2—1); 73 (16—15); 74 (19—75—76 (5—3); 77 (31—31); 78 (12—15); 79 (1—); 84 (12169); 85 (3—); 106 (3—2); 114 (1—); 136 (4—5); 137 (1138 (17—13); 141 (—1); 143 (47—46); 144 (51—47); (21—23); 147 (1—3); 149 (—1); 151 (52—39); 152 (70—156 (8—14); 157—158 (37—53); 159 (101—103); 160—(119—138); 162 (1—); 163 (15—17); 164 (20—16); (3—4); 166 (4—6); 169 (1—1); 187 (—2); 227—228 (4—3) = 1946 м. 2061 ж.</p>
	<p>Ближне-Каргинскій р. №№ 1 (2—4); 7 (5—3); 8 (2—2); (20—14); 11 (1—); 13 (2—); 16 (1—3); 31 (12—12); (1—); 50 (3—4); 51 (4—8); 64 (1—); 77 (8—14); 80 (224); 81 (6—4); 82 (36—47); 83 (28—22); 86 (14—6); (9—5); 88 (59—6?); 89 (8—5); 90 (2—1); 101 (4—5); (38—40); 104 (3—4); 105 (11—18); 106 (41—38); 107 (222); 108 (8—7); 109 (31—36); 110 (4—4); 111 (62—113 (1—); 115 (4—4); 117 (1—2); 118 (4—4); 119 (4—</p>

partition de la population indigène d'après la langue et les familles (Suite).

Языкъ.	Р о д ы.
Langue.	F a m i l l e s.
1	2
	<p>122 (6—3); 123 (2—2); 124 (2—); 127 (1—3); 128 (2—3);  130 (17—13); 131 (11—18); 134 (33—43); 135 (53—47);  136 (116—126); 137 (9—12); 138 (112—126); 139 (28—27);  140 (36—37); 141 (8—3); 143 (—1); 144 (3—1); 145 (11—7);  149 (8—8); 159 (3—); 168 (—1); 175 (4—1); 200 (1—); 202  (1—3); 204 (2—1); 222 (2—2); 223 (1—1)=962 м. 974 ж.</p> <p>Дальне-Каргинский р. №№ 14 (40—36); 16 (4—1); 45 (1—3);  77 (5—2); 79 (39—41); 80 (1—); 81 (4—4); 86 (18—10); 88  (11—8); 89 (59—69); 90 (7—3); 91 (43—41); 93 (47—54);  94 (25—29); 108 (13—14); 111 (3—3); 117 (1—1); 135 (2—);  136 (1—); 138 (11—11); 140 (2—2); 142 (—1); 144 (—1);  145 (—1); 147 (13—15); 150 (3—4); 159 (—1); 165 (4—5);  166 (8—8); 183 (1—2); 200 (4—3)=370 м. 373 ж.</p> <p>Изушерский р. №№ 1 (2—2); 6 (26—34); 7 (43—39); 8 (4—5);  10 (6—11); 14 (7—13); 15 (13—5); 16 (8—7); 31 (5—5); 54  (3—1); 60 (35—29); 61 (—1); 62 (2—); 77 (1—4); 79 (1—1);  90 (14—18); 91 (19—25); 92 (9—9); 106 (3—1); 135 (4—1);  136 (12—7); 138 (1—); 151 (21—20); 154—155 (2—3)=  =241 м. 241 ж.</p> <p>Казановский р. №№ 1 (2—2); 31 (2—1); 35 (1—); 80 (3—5);  81 (7—6); 90 (50—51); 93 (3—1); 94 (5—4); 95 (3—2); 98  (35—42); 99—100 (43—52); 101 (39—41); 102 (18—22); 103  (4—1); 104 (21—23); 105 (11—7); 110 (1—); 111 (1—3);  115 (6—3); 117 (5—7); 119 (7—7); 120 (1—1); 122 (14—15);  123 (4—2); 124 (2—); 128 (2—1); 129 (3—1); 130 (1—);  131 (3—3); 132 (12—13); 133 (6—3); 136 (1—); 138 (6—5);  171 (8—6); 173 (3—2); 181 (4—5); 186 (3—3); 187 (1—1);  188 (—1); 191 (—1); 200 (—2); 204 (2—2); 208 (—1); 210  (1—3); 211 (4—6); 221 (3—2); 223 (1—); 224 (3—1)=  355 м. 360 ж.</p> <p>Карачерский р. №№ 5 (24—30); 6 (60—54); 7 (60—72); 8  (22—14); 14 (35—37)<sup>1)</sup>; 15 (2—5)<sup>1)</sup>; 60 (8—7); 77 (2—3);  84 (2—3); 135 (16—18); 136 (17—19); 141 (—1); 151 (22—  23)=270 м. 286 ж.<sup>1)</sup></p> <p>Кивинский р. №№ 2 (4—2); 5 (3—1); 10 (4—4); 14 (7—8);  15 (11—18); 16 (3—3); 31 (8—4); 33 (2—3); 40 (2—2); 54  (3—2); 56 (1—1); 63 (1—); 64 (1—); 66 (2—); 67 (1—1);  71 (3—4); 73 (31—33); 74 (7—7); 77 (67—64); 78 (48—42);  79 (2—1); 80 (12—10); 81 (4—3); 82 (7—10); 83 (3—4); 86  (4—4); 87 (5—7); 88 (2—2); 106 (—1); 108 (1—1); 109  (9—4); 111 (2—1); 114 (1—1); 130 (—1); 134 (10—8); 135</p>
	<p><sup>1)</sup> Въ т. ч. у 61 м. 72 ж. показанъ «Карачинский» р.</p>

## 5. Минусинскій округъ.

В.а. Распредѣленіе инородцевъ по языку и по родамъ (Прод.).

Языкѣ. Langue.	Роды. Familles.
1	2 <p>(5—3); 136 (5—10); 137 (7—7); 138 (33—38) 139 (17—140 (36—43); 141 (22—22); 142 (14—18); 143 (3—4) (1—3); 145 (36—33); 146 (7—13); 147 (27—29); 148 (19); 149 (25—31); 150 (9—16); 151 (3—3); 162 (118—164 (17—29); 165 (38—42); 166 (17—15); 167 (37—32) (2—2); 183 (1—); 204 (—1)=771 м. 805 ж.</p> <p>Кизыльскій р. №№ 89 (36—40); 91 (1—); 135 (3—3); (8—6); 138 (1—3); 140 (3—3); 170 (6—7)=58 м. 62 ж.</p> <p>Кійскій р. №№ 77 (—1); 136 (3—1)=3 м. 2 ж.</p> <p>Копбальскій р. №№ 1 (13—17); 2 (4—7); 5 (12—1 (—); 9 (57—56); 10 (2—4); 11 (113—123); 17 (9—5 (32—25); 31 (9—10); 36 (1—); 40 (6—4); 42 (6— (28—28); 45 (23—28); 46 (10—9); 47 (13—14); 48 (16—49 (13—22); 50 (6—9); 51 (14—21); 52 (2—1); 53 (22—54 (10—14); 77 (2—3); 171 (1—3); 173 (2—1); 197 (1—202 (—1); 229 (—1)=428 м. 461 ж.</p> <p>Сагайскій (1 пол.) р. №№ 1 (1—); 2 (3—1); 5 (2— (4—); 20 (4—4); 21 (13—8); 22 (7—11); 23—25 (23—26 (10—10); 27—28 (15—18); 29 (56—51); 30 (25—18 (36—36); 32 (12—15); 37 (—3); 50 (30—45); 54 (40—63 (1—); 89 (3—4); 90 (1—); 94 (12—10); 96 (2— (44—34); 98 (3—6); 104 (—1); 110 (13—11); 111 (11—114 (1—3); 116 (4—6); 118 (7—7); 119 (5—9); 120 (5—121 (26—25); 123 (9—13); 129 (3—3); 130 (2—4); (3—3); 132 (3—3); 134 (4—7); 136 (5—4); 138 (5—7); (—1); 156 (3—); 169 (2—4); 171 (2—5); 172 (14—20); (5—7); 174 (2—5); 175 (27—27); 176 (11—8); 177 (23—178 (8—5); 179 (2—4); 180 (4—3); 183 (2—); 184 (1—185 (8—4); 186 (2—2); 187 (10—5); 188 (17—18); (38—31); 190 (1—8); 192 (1—); 193 (1—2); 194 (1—195 (2—); 196 (7—7); 200 (23—13); 201 (21—19); (9—6); 203 (9—8); 204 (3—); 205 (12—14); 206 (11—207 (6—3); 209 (4—6); 210 (16—20); 211 (4—12); 212— (17—17); 215 (3—6); 216 (2—1); 219 (1—); 220 (1—3) (1—1)=790 м. 792 ж.</p> <p>Сагайскій (2 пол.) р. №№ 1 (3—11); 31 (8—16); 37 (16—38—39 (16—16); 40 (23—21); 41 (9—13); 42 (8—17 (5—8); 44 (1—1); 48 (2—5); 51 (2—1); 53 (1—); 54 (3—57 (1—); 63 (1—1); 64 (1—); 66 (1—); 74 (1—); 77 (5—90 (1—2); 97 (2—5); 112 (16—16); 113 (7—10); 114 (—25); 116 (8—4); 117 (1—1); 119 (2—); 120 (3—1) (8—9); 122 (3—2); 123 (1—); 125—126 (9—3); 127 (1—168 (13—11); 169 (6—8); 170 (2—3); 171 (3—12); (5—3); 175 (7—7); 179 (4—2); 182 (2—3); 183 (1—3) (7—16); 185 (11—12); 186 (14—18); 187 (1—2); 188 (1—</p>

Répartition de la population indigène d'après la langue et les familles (Suite).

Языкъ. Langue.	Р о д ы. F a m i l l e s.
1	2
<p>III. Коренные тюрки.</p>	<p>189 (2-5); 190 (4-5); 192 (4-10); 193 (6-8); 194 (6-6); 195 (2-4); 197 (5-7); 198-199 (10-7); 200 (34-39); 201 (6-4); 202 (1-1); 203 (-1); 204 (10-11); 205 (1-2); 207 (5-5); 208 (3-2); 215 (29-33); 216 (10-14); 217- 218 (21-23); 219 (13-13); 220 (3-5); 221 (3-2); 222 (3-3); 223 (5-6); 224 (16-17); 225-226 (12-9)=477 м. 569 ж.</p>
	<p><i>Абаканск. инор. вѣд.</i></p>
	<p>„Качинскій“ р. №№ 5 (4-4); 136 (1-)=5 м. 4 ж. Тинскій р. № 18 (1-)=1 м. Тубинскій р. №№ 2 (2-2); 31 (-1); 191 (4-2); 219 (1-); 221 (-1)=7 м. 6 ж. Шолошинъ (1 пол.) р. №№ 11 (1-); 31 (3-); 36 (1-); 37 (1-); 50 (-1); 61 (1-); 104 (4-2); 115 (1-); 117 (1-); 119 (1-1); 118 (4-3); 169 (1-1); 177 (5-2); 184 (1-); 189 (1-)=26 м. 10 ж. Шолошинъ (2 пол.) р. №№ 2 (3-1); 19 (2-); 111 (1-); 175 (1-)=7 м. 1 ж. Непоказанн. родовъ №№ 5 (3-); 11 (1-); 20 (5-3); 21 (6-2); 22 (2-1); 26 (4-2); 29 (2-3); 135 (3); 230 (-1)=23 м. 15 ж.</p>
	<p>III.</p>
	<p>Коренные тюрки.</p>
<p>оркскій (татарскій) яз.=197 м. 142 ж. скскій яз.=49 м. 48 ж.</p>	<p><i>Абаканскаго ин. вѣд.</i></p>
	<p>Бирскій р.=34 м. 15 ж. Бѣло-Юссскій р.=3 м. 1 ж. Качинскій р.=7 м. 5 ж. Тинскій р.=27 м. 24 ж. Тубинскій р.=9 м. 2 ж. Шолошинъ (2 пол.) р.=4 м. 7 ж. Шолошинъ (безъ опр.) р.=1 м. 2 ж. Непоказанн. родовъ=16 м. 9 ж.</p>
	<p><i>Аскызской степн. думы.</i></p>
	<p>Ближне-Каргинскій р.=2 м. 4 ж. Казановскій р.=1 м. Сагайскій (1 пол.) р.=28 м. 19 ж. Сагайскій (2 пол.) р.=14 м. 7 ж. Непоказанн. родовъ=100 м. 95 ж.<sup>1)</sup></p>
	<p><sup>1)</sup> Въ т. ч.: госуд. крест. изъ инор.=1 м. 1 ж.</p>



## 5. Минусинскій округъ.

В.а. Распределение инородцевъ по языку и по родамъ (Прод.).

Языкъ. Langue.	Роды. Familles.
1	2
<p>IV. Коренные тюрки. Тюркскій (татарскій) яз.=948 м. 789 ж. Русскій яз.=66 м. 76 ж.</p> <p>V. Коренные тюрки. Тюркскій (татарскій) яз.=5 м. 8 ж. Русскій яз.=1 м. 3 ж.</p> <p>VI. Коренные тюрки. Тюркскій (татарскій) яз.=61 м. 38 ж. Русскій яз.=14 м. 9 ж.</p>	<p>IV. Коренные тюрки. <i>Абаканскаго ин. вѣд.</i> Бирскій р.=1 ж. Тубинскій р.=1 м. Качинскій р.=6 м. 2 ж. Шолошинъ (2 пол.)=1 м. 2 ж. Шолошинъ р. (безъ опред.)=8 м. 10 ж. Непоказанныхъ родовъ=9 м. 7 ж. <i>Аскызской ст. думы.</i> Бельтирскій р.=367 м. 349 ж. Изушерскій р.=87 м. 96 ж. Карачинскій р.=14 м. 10 ж. Ближне-Каргинскій р.=40 м. 27 ж. Дальне-Каргинскій р.=27 м. 23 ж. Каргинскій р. (безъ опред.)=30 м. 21 ж. Кивинскій р.=57 м. 39 ж. Кизыльскій р.=4 м. 7 ж. Кійскій р.=15 м. 11 ж. Кыйларскій (Кійскій ?) р.=4 м. 2 ж. Койбалъскій р.=28 м. 21 ж. Сагайскій (1 пол.) р.=20 м. 11 ж. Сагайскій (2 пол.) р.=12 м. 7 ж. Сагайскій р. (безъ опред.)=9 м. 13 ж. Непоказанн. родовъ=275 м. 206 ж.</p> <p>V. Коренные тюрки. Роды не показаны.</p> <p>VI. Коренные тюрки. <i>Абаканскаго ин. вѣд.</i> Бирскій р.=4 м. 1 ж. Тубинскій р.=1 м. Непоказанныхъ родовъ=19 м. 13 ж.</p>

1. Répartition de la population indigène d'après la langue et les familles.

Языкъ.	Роды.
Langue.	Familles.
1	2
VII.	<i>Аскызская ст. дума.</i>
Коренные тюрки.	Дальне-Каргинскій р.=2 м. 3 ж. Сагайскій (1 пол.) р.=1 м. 2 ж. Сагайскій (2 пол.) р.=5 м. 4 ж. Сагайскій (безъ опредѣл.)=11 м. 6 ж. Непоказанныхъ родовъ=32 м. 18 ж.
тюркскій (татарскій) яз.=12 м. 3 ж. тюркскій яз.=92 м. 86 ж.	VII.
	Коренные тюрки.
	<i>Абаканская ст. дума.</i>
	Тинскій р.=1 м. Тубинскій р.=1 ж. Непоказанн. родовъ=5 м. 2 ж.
	<i>Аскызская ст. дума.</i>
	Карачинскій р.=1 м. Кивинскій р.=2 м. 1 ж. Непоказанн. род.=95 м. 85 ж. <sup>1)</sup>
XIII.	VIII.
Коренные тюрки.	Коренные тюрки.
тюркскій (татарскій) яз. = =219 м. 126 ж. тюркскій яз.=48 м. 42 ж.	<i>Абаканская ст. дума.</i>
	Бирскій р.=31 м. 22 ж. Бѣло-Юссскій р.=9 м. 1 ж. Старо-Юссскій р.=52 м. 33 ж. Качинскій р.=1 м. Тинскій р.=1 м. 1 ж. Тубинскій р.=1 м. 2 ж. Непоказанн. родовъ=6 м. 1 ж.
	<i>Аскызская ст. дума.</i>
	Каргинскій р.=3 м. 4 ж. Сагайскій р. (безъ опред.)=3 м. 5 ж.
	<i>Кизыльская инор. упр. (Ач. окр).</i>
	Больше-Ачинскій р=4 м. 2 ж. Мало-Ачинскій р.=3 м. Бассагарскій (1 и 2 пол.)=2 м.
	<sup>1)</sup> Въ т. ч.: крестьянъ изъ илородц.=3 м. 2 ж.

## 5. Минусинскій округъ.

В.а. Распредѣленіе инородцевъ по языку и по родамъ.

Языкѣ. Langue.	Роды. Familles.
1	2
<p style="text-align: center;">IX.</p> <p style="text-align: center;">Коренные тюрки.</p> <p>Тюркскій (татарскій) яз. =— Русскій яз.=14 м. 13 ж.</p>	<p>Игинскій р.=6 м. 4 ж. Камларскій р.=1 м. Курчиковскій р.=2 м. Шуйскій р.=3 м. Непоказани. родовъ=139 м. 93 ж.</p> <p style="text-align: center;">IX.</p> <p style="text-align: center;">Коренные тюрки.</p> <p><i>Абаканская ст. дума.</i></p> <p>Бирскій р.=1 ж. Качинскій р.=2 м. 1 ж. Непоказани. родовъ=10 м. 8 ж.</p> <p style="text-align: center;"><i>Аскызская ст. дума.</i></p> <p>Непоказани. родовъ=1 м. 3 ж.</p> <p style="text-align: center;"><i>Кизыльская инор. упр.</i></p> <p>Мало-Ачинскій р.=1 м.</p>
<p style="text-align: center;">X.</p> <p style="text-align: center;">Коренные тюрки.</p> <p>Тюркскій (татарскій) яз. = 112 м. 99 ж. Русскій яз.=17 м. 23 ж.</p>	<p style="text-align: center;">X.</p> <p style="text-align: center;">Коренные тюрки.</p> <p><i>Абаканская ст. дума.</i></p> <p>Бирскій р.=2 м. 2 ж. Тинскій р.=22 м. 10 ж. Тубинскій р.=4 м. 7 ж. Шолошинъ р. (безъ опред.)=2 м. 1 ж. Непоказани. родовъ=70 м. 70 ж.</p> <p style="text-align: center;"><i>Аскызская ст. дума.</i></p> <p>Кивинскій р.=2 м. 1 ж. Карачерскій р.=3 м. 4 ж. Комбальскій р.=1 м. Сагайскій (1 пол.) р.=3 м. 5 ж. Непоказанныхъ родовъ=20 м. 22 ж.<sup>1)</sup></p>

1) Въ т. ч.: крестьянъ изъ инор.=3 м. 1 ж.

a. Répartition de la population indigène d'après la langue et les familles.

Языкъ. Langue.	Роды. Familles.
1	2
<p>XI. Коренные тюрки. Тюркскій (татарскій) яз.= 302 м. 244 ж. Въ т. ч.: тюркскій и русскій яз.=167 м. 129 ж. Русскій яз.=223 м. 187 ж.</p>	<p>XI. Коренные тюрки. <i>Абаканская ст. дума.</i> Качинскій р.=9 м. 7 ж. Шолошинъ (1 пол.) р.=7 м. 4 ж. Шолошинъ (2 пол.) р.=6 м. 2 ж. Шолошинъ р. (безъ опред.)=12 м. 11 ж. Непоказанн. родовъ=84 м. 56 ж.  <i>Аскызская ст. дума.</i> Бельтирскій р.=50 м. 43 ж. Ближне-Каргинскій р.=4 м. 2 ж. Каргинскій р. (безъ опред.)=47 м. 32 ж. Изушерскій р.=11 м. 7 ж. Казановскій р.=4 м. 1 ж. Кивинскій р.=11 м. 13 ж. Кійскій р.=1 м. 2 ж. Койбальскій р.=25 м. 26 ж. Сагайскій (1 пол.) р.=8 м. 3 ж. Сагайскій (2 пол.) р.=6 м. 6 ж. Сагайскій р. (безъ опред.)=33 м. 27 ж. Непоказанн. родовъ=46 м. 50 ж.  <i>Гизыльская ин. упр.</i> Б. Ачинскій р.=1 м. Непоказанн. родовъ=160 м. 139 ж. <sup>1)</sup></p>
	<p><sup>1)</sup> Въ т. ч.: крестьянъ изъ инородц.=156 м. 132 ж.<sup>1)</sup></p>

## 6. Туруханскій край.

## Б. Кочевья и сельскія общества.

№	Кочевья инородцевъ и сельскія общества. Territoires des nomades et communes des habitants à domicile fixe.	Число хозяйствъ Nombre de ménages.		Наличное население. Population	
		м.	ж.	м.	ж.
1	2	3		4	
	Гор. Туруханскъ . . . . .	3 у.	40 + 8 х.	117	
	<b>Кочевья Енисейскихъ остяковъ</b>				
I	Верхне-Имбатскаго (-Имбатскаго) рода . . . . .		96 + 2 "	257	
II	Нижне-Имбатскаго (-Имбатскаго) рода . . . . .		63 + 4 "	166	
III	Поднаменно-Тунгусскаго рода . . . . .		13 "	35	
	<b>Кочевья тунгусовъ.</b>				
IV	Бетынскаго (Ессейскаго) рода . . . . .		10 "	23	
V	Боганидскаго рода . . . . .		39 "	123	
VI	Жигано-Тунгусскаго рода . . . . .		17 + 1 "	46	
VII	Илимпійскаго рода . . . . .		113 "	350	
VIII	II Лътняго рода . . . . .		33 + 1 "	114	
IX	III Лътняго рода . . . . .		16 "	44	
X	IV Лътняго рода . . . . .		14 + 1 "	40	
XI	Нижне-Чумскаго рода . . . . .		5 "	10	
XII	Усть-Турыжскаго рода . . . . .		14 + 1 "	36	
XIII	Хатылинскаго рода . . . . .		3 "	8	
XIV	Чапогирскаго рода . . . . .		44 + 1 "	120	
XV	Чердынскаго (Ессейскаго) рода . . . . .		2 "	6	
	<b>Кочевья и поселенія якутовъ.</b>				
XVI	Затундринскаго рода (кочевья) . . . . .		147 + 1 "	425	
XVII	Затундринскаго сельск. общ. (поселенія) . . . . .		55 "	209	
	<b>Кочевья долганъ.</b>				
XVIII	Долгано-Ессейскаго рода . . . . .		89 + 1 "	255	
XIX	Долгано-Тунгусскаго рода . . . . .		76 + 1 "	215	

1) Въ т. ч. 2 м. и 2 ж. татаръ; 2 м. и 1 ж. поляковъ и 4 м. еврей.



## 6. Туруханскій край.

## Б. Кочевья и сельскія общества (Прод.).

№	Кочевья инородцевъ и сельскія общества. Territoires des nomades et communes des habitants à domicile fixe.	Число хозяйствъ. Nombre de ménages.	Наличное население. Population	
			м. h.	ж. f.
1	2	3	4	5
<b>Кочевья Енисейскихъ и Тавгійскихъ самоѣдовъ.</b>				
XX	Авамскаго рода . . . . .	121 + 3	ж.	336
XXI	Вадѣвскаго рода . . . . .	31	"	93
XXII	Карасинскаго рода . . . . .	55 + 2	"	145
XXIII	Хантайскаго рода . . . . .	42 + 1	"	112
<b>Кочевья остяко-самоѣдовъ.</b>				
XXIV	Баишенскаго (Баихинскаго) рода . . . . .	58 + 1	"	4
XXV	Карасинскаго рода . . . . .	12	"	35
XXVI	Тымско-Караконскаго рода . . . . .	92 + 1	"	279
<b>Кочевья юраковъ (самоѣдовъ).</b>				
XXVII	Береговаго рода . . . . .	20	"	48
XXVIII	Тазовскаго рода . . . . .	77 + 2	"	202
XXIX	Разныхъ родовъ (Обдор. ин. упр. Тоб. губ.) . . . . .	81 + 3	"	235
<b>Кочевье угорскихъ остяковъ.</b>				
XXX	Обдорской инор. упр. (Берез. окр. Тоб. губ.) . . . . .	3	"	10
<b>Осѣдлое населеніе.</b>				
XXXI	Верхне-Инбатское сел. общ. . . . .	279 + 6	"	1005
XXXII	Нижне-Подгородное сел. общ. . . . .	76	"	269
XXXIII	Низовское сел. общ. . . . .	61	"	187
XXXIV	Посѣлокъ Яновъ (въ верх. р. Турухана) . . . . .	2	"	5
Итого въ округѣ . . . . .		1859 + 33	"	5597
Всего съ городомъ . . . . .		3 у. 1899 + 41	"	5714

1) Въ т. ч. 2 м. татарь; 10 м. 7 ж. угорскихъ остяковъ; 2 ж. финновъ; 3 м. поляковъ; 1 м. и 1 ж. литовцевъ и 1 нѣмецъ.

2) Въ т. ч. 4 м. 2 ж. татарь; 10 м. 7 ж. угорскихъ остяковъ; 2 ж. финновъ; 5 м. 1 ж. поляковъ; 1 м. 1 ж. литовцевъ; 1 нѣмецъ и 4 м. евреевъ.

Territoires des nomades et communes de la population domiciliée (Suite).

Русские. Russes.	Енисейские остяки. Ostiaks de l'Énisséï.				Тунгусы. Toungouses.		Якуты. Yakoutes.		Долганы. Dolganés.		Самоёды.—Samoyèdes.						Проче. Autres.	
	М. h.	Ж. f.	М. h.	Ж. f.	М. h.	Ж. f.	М. h.	Ж. f.	М. h.	Ж. f.	Енисейские самоёды. Samoyèdes de l'Énisséï.	Остяк- самоёды. Ostyaks samoyèdes.	Юраки. Youraks.		М. h.	Ж. f.		
7	8	9		10	11	12	13	14	15	16	17	18	19	20	21	22	23	
—	—	—	—	—	—	—	—	—	—	—	336	318	—	—	—	—	—	
—	—	—	—	—	—	—	—	—	—	—	93	84	—	—	—	—	—	
—	—	—	—	—	—	—	—	3	4	139	133	3	1	—	—	—	—	
—	—	—	—	—	—	—	—	—	1	112	92	—	—	—	—	—	—	
—	—	—	—	—	—	—	—	—	—	—	—	—	154	124	—	—	—	
6	6	—	—	1	7	—	—	—	—	—	—	—	35	28	—	—	—	
—	—	—	—	—	—	—	—	—	—	—	—	—	272	227	—	—	—	
—	—	—	—	—	1	—	2	—	—	—	—	—	—	48	46	—	—	
—	—	—	—	—	—	—	—	—	—	—	—	—	—	202	164	—	—	
—	—	—	—	—	—	—	—	—	—	—	—	—	—	235	214	—	—	
—	—	—	—	—	—	—	—	—	—	—	—	—	—	—	—	10	7	
974	953	14	13	9	7	1	1	—	—	—	—	—	—	2	—	5	3	
204	172	16	18	12	11	28	19	—	—	4	4	—	—	5	4	—	—	
171	152	1	3	—	3	2	5	—	—	3	7	—	—	9	5	1	—	
4	4	—	—	1	—	—	—	—	—	—	—	—	—	—	—	—	—	
492	1372	491	414	955	871	518	500	472	495	687	638	464	380	501	434	17 <sup>1)</sup>	10 <sup>1)</sup>	
590	1455	494	416	956	875	525	503	472	495	687	638	464	380	501	434	25 <sup>2)</sup>	13 <sup>2)</sup>	



## 6. Туруханскій край.

Б.а. Распредѣленіе инородцевъ по языку и по родамъ.

Языкѣ. Langue.	Роды. Familles.
1	2
<p><b>Енисейскіе остяки.</b></p> <p>Остяцкій яз.: въ гор. (1—1); №№ I (257—202); II (165—148); III (35—24); XIV (2—2); XXXI (11—5); XXXII (16—16); XXXIII (—1)=487 м. 399 ж.</p> <p>Русскій яз.: въ гор. (2—1); №№ II (1—4); XXXI (3—8); XXXII (—2); XXXIII (1—2)=7 м. 17 ж.</p>	<p><b>Енисейскіе остяки.</b></p> <p>Верхне-Инбатскій р. № I (257—202)=257 м. 202 ж.          Нижне-Инбатскій р. № II (166—152)=166 м. 152 ж.          Подкаменно-Тунгусскій р. № III (35—24)=35 м. 24 ж.          Непоказанн. родовъ: въ гор. (3—2); №№ XIV (2—2); XXXIII (31—34)=36 м. 38 ж.</p>
<p><b>Тунгусы.</b></p> <p>Тунгусскій яз.: въ гор. (1—3); №№ I (—1); IV (1—2); V (88—55); VI (11—10); VII (350—327); VIII (114—99); IX (44—44); X (40—40); XI (10—13); XII (36—21); XIV (118—108); XVI (—3); XVII (12—8); XVIII (—1); XIX (2—12); XXVI (1—7); XXVIII (—1); XXXI (5—4); XXXII (12—11); XXXIII (—3); XXXIV (1—)=846 м. 773 ж.</p> <p>Якутскій яз. №№ IV (22—23); V (35—30); XIII (8—9); XV (6—5)=71 м. 67 ж.</p> <p>„Долганское“ нар. (Якут. яз.) № VI (35—31)=35 м. 31 ж.</p> <p>Русскій яз.: въ гор. (—1); № XXXI (4—3)=4 м. 4 ж.</p>	<p><b>Тунгусы.</b></p> <p>Бетынскій (Ессейскій) р. № IV (23—25)=23 м. 25 ж.          Боганидскій р. № V (123—85)=123 м. 85 ж.          Жигано-Тунгусскій р. № VI (46—41)=46 м. 41 ж.          Илимскій р. № VII (350—327)=350 м. 327 ж.          II Лѣтній р. № VIII (114—99)=114 м. 99 ж.          III Лѣтній р. № IX (44—44)=44 м. 44 ж.          IV Лѣтній р. № X (40—40)=40 м. 40 ж.          Нижне-Чумскій № XI (10—13)=10 м. 13 ж.          Усть-Турьжскій р. № XII (36—21)=36 м. 21 ж.          Хатылинскій р. № XIII (8—9)=8 м. 9 ж.          Чапогирскій р. № XIV (118—108)=118 м. 108 ж.          Чердынскій (Ессейскій) р. № XV (6—5)=6 м. 5 ж.          Непоказанн. родовъ: въ гор. (1—4); №№ I (—1); XVI (—3); XVII (12—8); XVIII (—1); XIX (2—12); XXVI (1—7); XXVIII (—1); XXXI—XXXIV (22—21)=38 м. 58 ж.</p>
<p><b>Якуты.</b></p> <p>Якутскій яз. №№ V (—10); VII (—1); VIII (—2); XIV (—1); XVI (425—401); XVII (62—56); XXVII (—2); XXXI (1—); XXXIII (2—5)=490 м. 478 ж.</p>	<p><b>Якуты.</b></p> <p>Затундринскій р. № XVI (425—403)=425 м. 403 ж.          Непоказанн. род.: въ гор. (7—3); №№ V (—10); VII (—1); VIII (—2); XIV (—1); XVII (62—56); XXVII (—2); XXXI—XXXIII (31—25)=100 м. 100 ж.</p>

répartition de la population indigène d'après la langue et les familles (Suite).

<p>Языкъ. Langue.</p>	<p>Роды. Familles.</p>
1	2
<p>скій яз. въ гор. (7-3); №№ XVI (-2); XXXI (-1); XXXII (28-19)=35 м. 25 ж.</p>	
<p><b>Долгане.</b></p>	<p><b>Долгане.</b></p>
<p>олганское" нар (якутск. яз.) №№ V (-1); VIII (-1); XVI (-1); XVIII (198-200); XIX (121-116); XXII (3-4); XXIII (-1)=322 м. 324 ж. утскій яз. №№ XVII (1-8); XVIII (31-49); XIX (91-93)=123 м. 150 ж. вгійское нар. №№ XVIII (26-18); XIX (1-)=27 м. 18 ж. скій яз. № XIX (-3)=3 ж.</p>	<p>Долгано-Ессейскій р. № XVIII (255-267)=255 м. 267 ж. Долгано-Тунгусскій р. № XIX (213-212)=213 м. 212 ж. Непоказанн. родовъ №№ V (-1); VIII (-1); XVI (-1); XVII (1-8); XXII (3-4); XXIII (-1)=4 м. 16 ж.</p>
<p>еисейскіе и Тавгійскіе самоѣды.</p>	<p><b>Енисейскіе и Тавгійскіе самоѣды.</b></p>
<p>ис.-сам. и Тавгійск. нар. №№ XX (336-318); XXI (93-84); XXII (137-127); XXIII (107-85); XXXII (4-4)=XXXIII (3-7) 680 м. 625 ж. рацкое нар. №№ XXII (2-6); XXIII (5-7)=7 м. 13 ж.</p>	<p>Авамскій р. № XX (336-318)=336 м. 318 ж. Вадѣевскій р. № XXI (93-84)=93 м. 84 ж. Карасинскій р. № XXII (139-133)=139 м. 133 ж. Хантайскій р. № XXIII (112-92)=112 м. 92 ж. Непоказанн. родовъ №№ XXXII (4-4); XXXIII (3-7)=7 м. 11 ж.</p>
<p><b>Остяко-самоѣды.</b></p> <p>тяцкое нар. №№ XXII (3-1); XXIV (154-124); XXV (35-28); XXVI (267-222)=459 м. 375 ж. ис.-самоѣдское нар. № XXVI (2-1)=2 м. 1 ж. рацкое нар. № XXVI (3-4)=3 м. 4 ж.</p>	<p><b>Остяко-самоѣды.</b></p> <p>Баишенскій р. № XXIV (154-124)=154 м. 124 ж. Карасинскій остяцкій р. № XXV (35-28)=35 м. 28 ж. Тымско-Караконскій р. № XXVI (272-227)=272 м. 227 ж. Непоказанн. родовъ № XXII (3-1)=3 м. 1 ж.</p>

## 6. Туруханскій край.

Б.а. Распределение инородцевъ по языку и по родамъ (Прод.).  
 В.а. Répartition de la population indigène d'après la langue et les familles

<p>Языкѣ.</p> <p>Langue.</p>	<p>Роды.</p> <p>Familles.</p>
1	2
<p>Юрани.</p> <p>Юрацкое нар. №№ V (—1); XXVII (48—46); XXVIII (200—160); XXIX (235—214); XXXI (1—); XXXII (5—4); XXXIII (9—5)=498 м. 430 ж.</p> <p>Енис.-самоѣдск. нар. № XXVIII (2—4)=2 м. 4 ж.</p> <p>Русскій яз. №№ XXXI (1—)=1 м.</p>	<p>Юрани.</p> <p>Береговой р. № XXVII (48—46)=48 м. 46 ж.</p> <p>Тазовскій р. № XXVIII (202—164)=202 м. 164 ж.</p> <p>Ворра р. № XXIX (4—2)=4 м. 2 ж.</p> <p>Вы-Яръ р. № XXIX (22—21)=22 м. 21 ж.</p> <p>Нгадеръ р. № XXIX (19—17)=19 м. 17 ж.</p> <p>Нгайвуседа р. № XXIX (4—4)=4 м. 4 ж.</p> <p>Ненянгъ р. № XXIX (12—12)=12 м. 12 ж.</p> <p>Ныркыгы р. № XXIX (3—2)=3 м. 2 ж.</p> <p>Пясядь р. № XXIX (21—15)=21 м. 15 ж.</p> <p>Сюгуней р. № XXIX (5—11)=5 м. 11 ж.</p> <p>Сэрдэтта р. № XXIX (6—5)=6 м. 5 ж.</p> <p>Тогэ (Тохэ) р. № XXIX (9—8)=9 м. 8 ж.</p> <p>Тыседа р. № XXIX (19—18)=19 м. 18 ж.</p> <p>Хайтъ-Нгарко р. № XXIX (5—5)=5 м. 5 ж.</p> <p>Харючи р. № XXIX (1—1)=1 м. 1 ж.</p> <p>Ядни р. № XXIX (18—24)=18 м. 24 ж.</p> <p>Янту р. № XXIX (9—9)=9 м. 9 ж.</p> <p>Яптунгэ (Ябтонгэ) № XXIX (33—28)=33 м. 28 ж.</p> <p>Яръ р. № XXIX (37—30)=37 м. 30 ж.</p> <p>Непоказани. родовъ №№ V (—1); XXIX (8—2); XX (2—); XXXII (5—4); XXXIII (9—5)=24 м. 12 ж.</p>
<p>Угорскіе остяки.</p> <p>Остяцкій яз. № XXX (10—7)=10 м. 7 ж.</p>	<p>Угорскіе остяки.</p> <p>„Лариатскій“ (?) р. (Обдорск. ин. упр. Берез. окр.)=10 м. 7</p>

## 6. Région de Touroukhansk.

395

В. Кочевья и зимовья инородцевъ.

С. Camps des nomades.

Кочевья инородцевъ и мѣсто- нахождение ихъ (во время переписи). Camps des nomades et leur situation	Число хозяйствъ. Nombre de ménages.		Налич. населеніе Population de fait.		Русскіе. Russes.		Енисейскіе остяки. Ostiaks de l'Enisséi.		Тунгусы. Toungouses.		Долгане. Dolganés.		Прочіе. Autres.	
			М. h.	Ж. f.	М. h.	Ж. f.	М. h.	Ж. f.	М. h.	Ж. f.	М. h.	Ж. f.	М. h.	Ж. f.
			2	3	4	5	6	7	8	9	10	11	12	13
а) Кочевья Енисейскихъ остяковъ:														
<b>I Верхне-Инбатскій р.</b>														
По лѣв. бер. р. Енисея (при д. Комсинской)	2	х.	3	3	—	—	3	3	—	—	—	—	—	—
По р. Енисею (при д. Комсинской)	2	"	9	6	—	—	9	6	—	—	—	—	—	—
По р. Енисею (при сел. Верхне-Инбатскомъ)	6	"	15	12	—	—	15	12	—	—	—	—	—	—
По р. Енисею (при д. Бахтинской)	11	"	24	18	—	—	24	18	—	—	—	—	—	—
У р. Енисея (бл. д. Мельничной)	1	"	3	—	—	—	3	—	—	—	—	—	—	—
У р. Енисея (бл. д. Баишенской)	1	"	2	—	—	—	2	—	—	—	—	—	—	—
У р. Енисея (бл. д. Міроѣдихи)	3	"	7	13	—	—	7	13	—	—	—	—	—	—
У р. Енисея (бл. сел. Монастырскаго)	1	"	1	3	—	—	1	3	—	—	—	—	—	—
По р. Енисею и по рч. Міроѣдихѣ	1	"	2	2	—	—	2	2	—	—	—	—	—	—
Въ верх. рч. Бахты	1	"	3	1	—	—	3	1	—	—	—	—	—	—
При устьѣ рч. Бахты	2	"	6	2	—	—	6	2	—	—	—	—	—	—
Въ верх. р. Ср. Тунгуски	1	"	5	2	—	—	5	2	—	—	—	—	—	—
Въ низов. р. Ср. Тунгуски	17	+1	39	31	—	—	39	31	—	—	—	—	—	—
По средн. теч. р. Ср. Тунгуски	17	"	46	40	—	—	46	40	—	—	—	—	—	—
Въ верхов. р. Елогуя	20	"	65	45	—	—	65	45	—	—	—	—	—	—
Въ низов. р. Елогуя	8	"	22	18	—	—	22	18	—	—	—	—	—	—
При д. Чулковской	—	+1	—	1	—	—	—	1	—	—	—	—	—	—
При оз. Норильскомъ	1	"	1	2	—	—	1	2	—	—	—	—	—	—
По рч. Уземѣ	1	"	4	4	—	—	4	3	—	—	1	—	—	—
<b>Итого</b>	<b>96</b>	<b>+2</b>	<b>257</b>	<b>203</b>	<b>—</b>	<b>—</b>	<b>257</b>	<b>202</b>	<b>—</b>	<b>1</b>	<b>—</b>	<b>—</b>	<b>—</b>	<b>—</b>
<b>II Нижне-Инбатскій р.</b>														
По лѣв. бер. р. Енисея (ок. д. Черно-Островской)	13	"	31	33	—	—	31	33	—	—	—	—	—	—

## 6. Туруханскій край.

В. Кочевья и зимовья инородцевъ (Прод.).

№	Кочевья инородцевъ и мѣсто-нахождение ихъ (во время переписи). Camps des nomades et leur situation.	Число хозяйствъ. Nombre de ménages.		Налич. населен. Population de fait.		Русскіе. Russes.		Енисейскіе остяки. Ostiaks de l'énisséi.		Тунгусы. Toungouses.		Долганы. Dolganes.		м
		м.	ж.	м.	ж.	м.	ж.	м.	ж.	м.	ж.	м.	ж.	
1	2	3	4	5	6	7	8	9	10	11	12	13	14	
2	По лѣв. бер. р. Енисея (бл. д. Баклановской) . . . . .	3	х.	8	9	—	—	8	9	—	—	—	—	
3	По лѣв. бер. р. Енисея (бл. д. Ямской) . . . . .	1	"	4	1	—	—	4	1	—	—	—	—	
4	По лѣв. бер. р. Енисея (въ мѣстн. Шарчихъ) . . . . .	1	"	4	4	—	—	4	4	—	—	—	—	
5	По лѣв. бер. р. Енисея (при рч. Оигъ) . . . . .	4	"	9	11	—	—	9	11	—	—	—	—	
6	По пр. бер. р. Енисея (бл. д. Кангаховской) . . . . .	1	"	4	2	—	—	4	2	—	—	—	—	
7	По пр. бер. р. Енисея (бл. д. Вершинской) . . . . .	1	"	4	1	—	—	4	1	—	—	—	—	
8	У р. Енисея (бл. д. Костиной) . . . . .	3	"	7	11	—	—	7	11	—	—	—	—	
9	У р. Енисея (бл. д. Баишенской) . . . . .	5+1	"	15	12	—	—	15	12	—	—	—	—	
10	У р. Енисея (бл. д. Мірофдихи) . . . . .	5+3	"	15	14	—	—	15	14	—	—	—	—	
11	У р.р. Енисея и Курейки . . . . .	5	"	13	9	—	—	13	9	—	—	—	—	
12	У р.р. Енисея и Бол. Шара . . . . .	1	"	2	—	—	—	2	—	—	—	—	—	
13	По р. Енисею (при сел. Верхне-Инбатскомъ) . . . . .	1	"	2	—	—	—	2	—	—	—	—	—	
14	При устьѣ рч. Сургутихи . . . . .	10	"	26	15	—	—	26	15	—	—	—	—	
15	Въ верх. р. Таза . . . . .	1	"	1	2	—	—	1	2	—	—	—	—	
16	Около ст. Зыряновскаго . . . . .	2	"	6	6	—	—	6	6	—	—	—	—	
17	По бер. рч. Уземы . . . . .	1	"	4	4	—	—	4	4	—	—	—	—	
18	По бер. рч. М. Полоя . . . . .	1	"	3	6	—	—	3	6	—	—	—	—	
19	У оз. Щучьяго . . . . .	1	"	3	4	—	—	3	4	—	—	—	—	
20	При у. р. Елогуя . . . . .	1	"	2	2	—	—	2	2	—	—	—	—	
21	Бл. д. Погорѣльской . . . . .	1	"	1	2	—	—	1	2	—	—	—	—	
22	У руч. Широковскаго . . . . .	1	"	2	4	—	—	2	4	—	—	—	—	
	<b>Итого</b> . . . . .	<b>63+4</b>	"	<b>166</b>	<b>152</b>	—	—	<b>166</b>	<b>152</b>	—	—	—	—	
III	<b>Подкаменно-Тунгусскій р.</b>													
1	По лѣв. бер. р. Енисея (при сел. Верхне-Инбатскомъ) . . . . .	1	"	3	—	—	—	3	—	—	—	—	—	
2	По р. Енисею . . . . .	1	"	1	1	—	—	1	1	—	—	—	—	
3	Въ низов. р. Ср. Тунгуски . . . . .	4	"	13	9	—	—	13	9	—	—	—	—	
4	По средн. теч. р. Средн. Тунгуски . . . . .	7	"	18	14	—	—	18	14	—	—	—	—	
	<b>Итого</b> . . . . .	<b>13</b>	"	<b>35</b>	<b>24</b>	—	—	<b>35</b>	<b>24</b>	—	—	—	—	

## C. Camps des nomades (Suite).

	Кочевья инородцевъ и мѣсто- нахождение ихъ (во время переписи).  Camps des nomades et leur situation.	Число хозяйствъ. Nombre de ménages.	Налич. населен. Population de fait.		Русские. Russes.		Тунгусы. Toungouses.		Якуты. Yakoutes.		Долганы. Dolganes.		Прочие. Autres.		
			м.	ж.	м.	ж.	м.	ж.	м.	ж.	м.	ж.	м.	ж.	
			h.	f.	h.	f.	h.	f.	h.	f.	h.	f.	h.	f.	h.
	2	3	4	5	6	7	8	9	10	11	12	13	14	15	
	<i>б) Кочевья тунгусовъ:</i>														
IV	<b>Бетынскій (Ессей- скій) р.</b>														
1	У оз. Сюринды . . . . .	1	"	1	2	—	—	1	2	—	—	—	—	—	—
2	По средн. теч. р. Дыдынты	1	"	1	3	—	—	1	3	—	—	—	—	—	—
3	По средн. теч. р. Дудынты и ок. станка Мироновскаго .	1	"	4	5	—	—	4	5	—	—	—	—	—	—
4	Ок. ст. Кель (Мироновскаго) и оз. Домашняго . . . . .	1	"	1	1	—	—	1	1	—	—	—	—	—	—
5	Ок. ст. Кель (Мироновскаго) .	2	"	7	4	—	—	7	4	—	—	—	—	—	—
6	По бер. р. Боганиды и въ верх. р. Таймыра . . . . .	1	"	1	1	—	—	1	1	—	—	—	—	—	—
7	По бер. р. Боганиды, отъ р. Дыдынты до р. Таймыра (ок. ст. Разсохи) . . . . .	1	"	3	4	—	—	3	4	—	—	—	—	—	—
8	По средн. теч. р. Хеты . . . .	1	"	2	3	—	—	3	3	—	—	—	—	—	—
9	По бер. р. Хатанги (ок. сел. Хатангскаго) . . . . .	1	"	2	2	—	—	2	2	—	—	—	—	—	—
	<b>Итого . . . . .</b>	<b>10</b>	<b>"</b>	<b>23</b>	<b>25</b>	<b>—</b>	<b>—</b>	<b>23</b>	<b>25</b>	<b>—</b>	<b>—</b>	<b>—</b>	<b>—</b>	<b>—</b>	<b>—</b>
V	<b>Боганидскій р.</b>														
1	Ок. р. Хеты . . . . .	2	"	6	3	—	—	6	2	—	1	—	—	—	—
2	При р. Хетъ, впад. въ Ха- тангу . . . . .	2	"	6	3	—	—	6	2	—	1	—	—	—	—
3	По верх. р. Хеты . . . . .	1	"	3	3	—	—	3	3	—	—	—	—	—	—
4	При рч. Горълой, прит. р. Хеты . . . . .	1	"	1	1	—	—	1	—	—	1	—	—	—	—
5	При рч. Разсохъ, прит. р. Хеты . . . . .	10	"	24	18	—	—	24	11	—	6	—	—	—	1
6	Въ верх. р. Таймыра и ок. у. рч. Романихи . . . . .	1	"	2	2	—	—	2	2	—	—	—	—	—	—
7	Около рч. Волочанки, прит. р. Хеты . . . . .	6	"	22	13	—	—	22	13	—	—	—	—	—	—
8	Около у. рч. Романихи, прит. р. Хеты . . . . .	1	"	3	4	—	—	3	4	—	—	—	—	—	—
9	При оз. Подхребетномъ . . . .	1	"	5	4	—	—	5	4	—	—	—	—	—	—
10	По сред. теч. р. Дыдынты . . .	1	"	8	4	—	—	8	4	—	—	—	—	—	—
11	По р. Дыдынтъ . . . . .	2	"	5	6	—	—	5	6	—	—	—	—	—	—
12	Ок. р. Дыдынты . . . . .	1	"	3	5	—	—	3	5	—	—	—	—	—	—

## 6. Туруханскій край.

## В. Кочевья и зимовья инородцевъ (Прод.).

№	Кочевья инородцевъ и мѣсто- нахождение ихъ (во время переписи). Camps des nomades et leur situation.	Число хозяйствъ. Nombre de ménages.	Наличн. насел. Population de fait.		Русскіе. Russes.		Тунгусы. Toungouses.		Якуты. Yakoutes.		Долганы. Dolganes.		м.
			м. h.	ж. f.	м. h.	ж. f.	м. h.	ж. f.	м. h.	ж. f.	м. h.	ж. f.	
1	2	3	4	5	6	7	8	9	10	11	12	13	14
13	По верх. рч. Таймыра и по р. Торе, прит. Пясиной . . . . .	1	х.	5	2	—	—	5	2	—	—	—	—
14	Ок. верх. р. Таймыра и стан. Мироновскаго . . . . .	1	"	2	3	—	—	2	3	—	—	—	—
15	Ок. рч. Силинской-Черной . . . . .	1	"	2	2	—	—	2	2	—	—	—	—
16	Ок. оз. Чочы . . . . .	1	"	3	6	—	—	3	5	—	—	—	—
17	Ок. оз. Чопко . . . . .	1	"	8	6	—	—	8	6	—	—	—	—
18	При рч. Кыстыхтахъ, прит. р. Дыдынты . . . . .	1	"	6	8	—	—	6	8	—	—	—	—
19	При р. Боганидѣ . . . . .	1	"	2	—	—	—	2	—	—	—	—	—
20	Ок. ст. Мироновскаго (Кѣль) . . . . .	1	"	4	1	—	—	4	1	—	—	—	—
21	Ок. ст. Мезенскаго . . . . .	1	"	1	2	—	—	1	1	—	—	—	—
22	Коч. въ неуказанн. мѣстн. . . . .	1	"	2	1	—	—	2	1	—	—	—	—
	Итого . . . . .	39	"	123	97	—	—	123	85	—	10	—	1
VI Жигано-Тунгусскій р.													
1	При оз. Норильскомъ . . . . .	14	"	35	31	—	—	35	31	—	—	—	—
2	При сел. Дудинскомъ . . . . .	—+1	"	1	—	—	—	1	—	—	—	—	—
3	Коч. въ неуказанн. мѣстн. . . . .	3	"	10	10	—	—	10	10	—	—	—	—
	Итого . . . . .	17+1	"	46	41	—	—	46	41	—	—	—	—
VII Илимпійскій р.													
1	По рч. Селивановкѣ . . . . .	1	"	2	2	—	—	2	2	—	—	—	—
2	При оз. Хантайскомъ . . . . .	5	"	19	17	—	—	19	17	—	—	—	—
3	При ст. Байкаловскомъ . . . . .	1	"	2	1	—	—	2	1	—	—	—	—
4	По бер. р. Боганиды . . . . .	1	"	3	—	—	—	3	—	—	—	—	—
5	По р. Моерѣ, прит. Хатанги . . . . .	4	"	17	15	—	—	17	15	—	—	—	—
6	По р. Моерѣ-Сяня . . . . .	1	"	5	3	—	—	5	3	—	—	—	—
7	Въ верх. р. Хеты (Аянъ) . . . . .	1	"	2	1	—	—	2	1	—	—	—	—
8	Въ верх. р. Хеты . . . . .	1	"	2	1	—	—	2	1	—	—	—	—
9	По бер. р. Хеты у у. рч. Рыс- ковой . . . . .	1	"	3	5	—	—	3	5	—	—	—	—
10	По рч. Свармѣ, прит. р. Хеты . . . . .	1	"	1	4	—	—	1	4	—	—	—	—
11	По рч. Горѣлкѣ, прит. р. Хеты . . . . .	1	"	1	1	—	—	1	1	—	—	—	—
12	Ок. оз. Хонды . . . . .	2	"	8	5	—	—	8	5	—	—	—	—
13	По сред. теч. р. Курейки (Анама) . . . . .	3	"	11	8	—	—	11	8	—	—	—	—
14	По сред. теч. р. Курейки (Нума) . . . . .	2	"	4	10	—	—	4	10	—	—	—	—

1) Юрчка.

## C. Camps des nomades (Suite).

Кочевья и народцевъ и мѣсто- нахождение ихъ (во время переписи).  Camps des nomades et leur situation.	Число хозяйствъ. Nombre de ménages.		Наличи. населен. Population de fait.		Русскіе. Russes.		Тунгусы. Toungouses.		Якуты. Yakoutes.		Долганы. Dolganés.		Прочіе Autres.	
			м.	ж.	м.	ж.	м.	ж.	м.	ж.	м.	ж.	м.	ж.
			h.	f.	h.	f.	h.	f.	h.	f.	h.	f.	h.	f.
2	3	4	5	6	7	8	9	10	11	12	13	14	15	
По р. Курейкѣ . . . . .	2	x.	3	6	—	—	3	6	—	—	—	—	—	—
По р. Ехтали, прит. р. Курейки . . . . .	2	"	12	11	—	—	12	11	—	—	—	—	—	—
По р. Бѣльдюнчанѣ, прит. р. Курейки . . . . .	1	"	6	4	—	—	6	4	—	—	—	—	—	—
Въ верх. р. Оленека . . . . .	1	"	4	2	—	—	4	2	—	—	—	—	—	—
По р. Оленеку . . . . .	1	"	2	3	—	—	2	3	—	—	—	—	—	—
Около оз. Хомески . . . . .	6	"	17	13	—	—	17	13	—	—	—	—	—	—
Ок. оз. Хомески и Чюринды . . . . .	1	"	2	2	—	—	2	2	—	—	—	—	—	—
Ок. оз. Тампака и Чюринды . . . . .	1	"	4	6	—	—	4	6	—	—	—	—	—	—
Ок. оз. Тампака и Чюринды . . . . .	1	"	3	2	—	—	3	2	—	—	—	—	—	—
Ок. оз. Чюринды . . . . .	7	"	17	22	—	—	17	22	—	—	—	—	—	—
Ок. оз. Делинды . . . . .	2	"	7	6	—	—	7	6	—	—	—	—	—	—
По рч. Ембечимы, прит. рч. Хочучумы . . . . .	7	"	26	23	—	—	26	23	—	—	—	—	—	—
По рч. Хочучумѣ, прит. р. Нижней Тунгуски . . . . .	2	"	9	6	—	—	9	6	—	—	—	—	—	—
По рр. Хочучумѣ и Темпечи . . . . .	1	"	1	4	—	—	1	4	—	—	—	—	—	—
По рч. Темпечи, прит. р. Нижн. Тунгуски . . . . .	1	"	8	2	—	—	8	2	—	—	—	—	—	—
Ок. оз. Сюринды (Чюринды) . . . . .	10	"	26	21	—	—	26	21	—	—	—	—	—	—
Ок. оз. Бойболи . . . . .	3	"	6	9	—	—	6	9	—	—	—	—	—	—
Ок. оз. Ивакани . . . . .	4	"	12	10	—	—	12	10	—	—	—	—	—	—
Въ верх. р. Вилюя . . . . .	4	"	14	10	—	—	14	10	—	—	—	—	—	—
У оз. Еканды . . . . .	9	"	21	25	—	—	21	25	—	—	—	—	—	—
Въ верх. р. Хатанги (р. Хотуя) . . . . .	15	"	44	40	—	—	44	40	—	—	—	—	—	—
Ок. оз. Еканды и Сюринды . . . . .	1	"	4	2	—	—	4	2	—	—	—	—	—	—
По рч. Ченхадѣ, прит. р. Хатанги . . . . .	1	"	3	5	—	—	3	5	—	—	—	—	—	—
У оз. Мюрюкты . . . . .	1	"	5	7	—	—	5	7	—	—	—	—	—	—
По рч. Еромо-Сяня . . . . .	1	"	5	5	—	—	5	5	—	—	—	—	—	—
У оз. Темпеке . . . . .	1	"	2	1	—	—	2	1	—	—	—	—	—	—
У оз. Темпеке и Сеганды . . . . .	1	"	4	4	—	—	4	4	—	—	—	—	—	—
У оз. Дютѣпа . . . . .	1	"	3	4	—	—	3	4	—	—	—	—	—	—
<b>Итого . . . . .</b>	<b>113</b>	<b>"</b>	<b>350</b>	<b>328</b>	<b>—</b>	<b>—</b>	<b>350</b>	<b>327</b>	<b>—</b>	<b>1</b>	<b>—</b>	<b>—</b>	<b>—</b>	<b>—</b>
<b>II ЛѢТНІЙ Р.</b>														
При ст. Байкаловскомъ . . . . .	1	"	2	1	—	—	2	1	—	—	—	—	—	—
При р. Авамѣ, прит. р. Пясиной . . . . .	7	"	23	22	—	—	23	19	—	2	—	1	—	—





## 6. Туруханскій край.

## В. Кочевья и зимовья инородцевъ (Прод.).

№	Кочевья инородцевъ и мѣсто- нахождение ихъ (во время переписи).  Camps des nomades et leur situation.	Число хозяйствъ. Nombre de ménage- ges.	Наличн. населен. Population de fait.		Русскіе. Russes.		Тунгусы. Toungouses.		Якуты. Yakoutes.		Долганы. Dolganes.		Прочіе. Autres.
			м. h.	ж. f.	м. h.	ж. f.	м. h.	ж. f.	м. h.	ж. f.	м. h.	ж. f.	
			4	5	6	7	8	9	10	11	12	13	
1	2	3	4	5	6	7	8	9	10	11	12	13	14
3	Ок. ст. Пайтурмы и по бер. р. Дыдыпты . . . . .	1 х.	3	2	—	—	3	2	—	—	—	—	—
4	При р. Дыдыптѣ, прит. р. Пя- синой . . . . .	2 "	7	9	—	—	7	9	—	—	—	—	—
5	При ст. Лѣтовѣ, ок. р. Ды- дыпты . . . . .	1+1 "	3	4	—	—	3	4	—	—	—	—	—
6	При р. Кыстыхтахѣ, прит. р. Дыдыпты . . . . .	1 "	2	2	—	—	2	2	—	—	—	—	—
7	При рч. Пайтурмѣ и между рч. Горбидой и Дыдыптой . . . . .	2 "	11	12	—	—	11	12	—	—	—	—	—
8	Ок. оз. Пясинскаго . . . . .	1 "	2	3	—	—	2	3	—	—	—	—	—
9	При рч. Микчагри, бл. оз. Пя- синскаго . . . . .	1 "	6	3	—	—	6	3	—	—	—	—	—
10	По средн. теч. р. Боганиды . . . . .	1 "	4	3	—	—	4	3	—	—	—	—	—
11	При рч. Силинской-Черной . . . . .	1 "	1	3	—	—	1	3	—	—	—	—	—
12	Ок. рч. Заливья . . . . .	1 "	2	1	—	—	2	1	—	—	—	—	—
13	При станкѣ за островами . . . . .	1 "	1	1	—	—	1	1	—	—	—	—	—
14	При рч. Палагеиной, прит. рч. Волочанки . . . . .	1 "	7	4	—	—	7	4	—	—	—	—	—
15	При рч. Волочанкѣ, прит. р. Хеты . . . . .	3 "	7	6	—	—	7	6	—	—	—	—	—
16	При р. Хетѣ . . . . .	4 "	13	11	—	—	13	11	—	—	—	—	—
17	По р. Анабарѣ, по р. Мейме- чи и за Хетой, прот. оз. Домашняго . . . . .	3 "	14	12	—	—	14	12	—	—	—	—	—
18	По камнямъ ок. р. Меймечи, прит. р. Хеты . . . . .	1 "	6	3	—	—	6	3	—	—	—	—	—
	<b>Итого . . . . .</b>	<b>33+1 "</b>	<b>114</b>	<b>102</b>	<b>—</b>	<b>—</b>	<b>114</b>	<b>99</b>	<b>—</b>	<b>2</b>	<b>—</b>	<b>1</b>	<b>—</b>
<b>IX III Лѣтній р.</b>													
1	На Авамской тундрѣ . . . . .	1 "	1	1	—	—	1	1	—	—	—	—	—
2	При оз. Китѣ . . . . .	5 "	15	9	—	—	15	9	—	—	—	—	—
3	При оз. Норильскомъ . . . . .	5 "	13	15	—	—	13	15	—	—	—	—	—
4	При рч. Силинской-Черной . . . . .	1 "	5	3	—	—	5	3	—	—	—	—	—
5	По р. Хетѣ . . . . .	1 "	3	3	—	—	3	3	—	—	—	—	—
6	По р. Дыдыптѣ . . . . .	1 "	2	1	—	—	2	1	—	—	—	—	—
7	По р. Аваму . . . . .	1 "	4	8	—	—	4	8	—	—	—	—	—
8	Коч. въ неуказанн. мѣств. . . . .	1 "	1	4	—	—	1	4	—	—	—	—	—
	<b>Итого . . . . .</b>	<b>16 "</b>	<b>44</b>	<b>44</b>	<b>—</b>	<b>—</b>	<b>44</b>	<b>44</b>	<b>—</b>	<b>—</b>	<b>—</b>	<b>—</b>	<b>—</b>

## C. Camps des nomades (Suite).

	Кочевья инородцевъ и мѣсто- нахождение ихъ (во время переписи). Camps des nomades et leur situation.	Число хозяйствъ. Nombre de ménage- ges.		Налич. населен Population de fait.		Русскіе. Russes.		Тунгусы. Toungouses.		Якуты. Yakoutes.		Долгане. Dolganes.		Прочіе. Autres.	
				м.	ж.	м.	ж.	м.	ж.	м.	ж.	м.	ж.	м.	ж.
				h.	f.	h.	f.	h.	f.	h.	f.	h.	f.	h.	f.
	2	3	4	5	6	7	8	9	10	11	12	13	14	15	
X	<b>IV ЛѢТНІЙ р.</b>														
1	Бл. пос. Николаевскаго . . . . .	1	X.	3	2	—	—	3	2	—	—	—	—	—	—
2	По рч. Ербокинѣ . . . . .	1	"	1	4	—	—	1	4	—	—	—	—	—	—
3	При оз. Сухарихѣ . . . . .	1	"	6	2	—	—	6	2	—	—	—	—	—	—
4	При оз. Карасинскомъ . . . . .	2+1	"	4	6	—	—	4	6	—	—	—	—	—	—
5	При оз. Хантайскомъ . . . . .	9	"	26	26	—	—	26	26	—	—	—	—	—	—
	<b>Итого . . . . .</b>	<b>14+1</b>	<b>"</b>	<b>40</b>	<b>40</b>	<b>—</b>	<b>—</b>	<b>40</b>	<b>40</b>	<b>—</b>	<b>—</b>	<b>—</b>	<b>—</b>	<b>—</b>	<b>—</b>
XI	<b>Нижне-Чумскій р.</b>														
1	У оз. Мувдуйскаго . . . . .	5	"	10	13	—	—	10	13	—	—	—	—	—	—
XII	<b>Усть-Турыйскій р.</b>														
1	Въ верх. теч. р. Хатанги (по р. Хотую) . . . . .	11+1	"	30	17	—	—	30	17	—	—	—	—	—	—
2	Ок. оз. Хомески . . . . .	1	"	1	1	—	—	1	1	—	—	—	—	—	—
3	Ок. оз. Енякя . . . . .	1	"	3	2	—	—	3	2	—	—	—	—	—	—
4	Ок. оз. Чюринды . . . . .	1	"	2	1	—	—	2	1	—	—	—	—	—	—
	<b>Итого . . . . .</b>	<b>14+1</b>	<b>"</b>	<b>36</b>	<b>21</b>	<b>—</b>	<b>—</b>	<b>36</b>	<b>21</b>	<b>—</b>	<b>—</b>	<b>—</b>	<b>—</b>	<b>—</b>	<b>—</b>
XIII	<b>Хатылинскій р.</b>														
1	Ок. р. Боганиды и въ верх. р. Таймыра . . . . .	1	"	3	5	—	—	3	5	—	—	—	—	—	—
2	Ок. р. Боганиды, прит. р. Хеты	1	"	3	3	—	—	3	3	—	—	—	—	—	—
3	При оз. Спиридоновскомъ . . . . .	1	"	2	1	—	—	2	1	—	—	—	—	—	—
	<b>Итого . . . . .</b>	<b>3</b>	<b>"</b>	<b>8</b>	<b>9</b>	<b>—</b>	<b>—</b>	<b>8</b>	<b>9</b>	<b>—</b>	<b>—</b>	<b>—</b>	<b>—</b>	<b>—</b>	<b>—</b>
XIV	<b>Чапогирскій р.</b>														
1	По рч. Раттѣ . . . . .	1	"	3	2	—	—	3	2	—	—	—	—	—	—
2	По рч. Поколь-кы . . . . .	2	"	7	8	—	—	7	8	—	—	—	—	—	—
3	У оз. Момсикова . . . . .	1	"	2	2	—	—	2	2	—	—	—	—	—	—
4	По бер. рч. Худосей . . . . .	9	"	22	25	—	—	22	25	—	—	—	—	—	—
5	Въ верх. р. Таза . . . . .	1	"	4	4	—	—	4	4	—	—	—	—	—	—
6	У р. Енисея, бл. д. Костинной	1	"	2	1	—	—	2	1	—	—	—	—	—	—
7	У р. Енисея, бл. д. Баишен- ской . . . . .	1	"	2	2	—	—	—	—	—	—	—	—	2	2
8	У оз. Норильскихъ . . . . .	4	"	10	8	—	—	10	7	—	1	—	—	—	—
9	У оз. Колюковскихъ . . . . .	2	"	5	4	—	—	5	4	—	—	—	—	—	—
10	По бер. рѣчекъ, прот. дер. Игарки . . . . .	1	"	1	1	—	—	1	1	—	—	—	—	—	—

## 6. Туруханскій край.

В. Кочевья и зимовья инородцевъ (Прод.).

№	Кочевья инородцевъ и мѣсто- нахождение ихъ (во время переписи). Camps des nomades et leur situation.	Число хозяйствъ. Nombre de ménages.		Полн. населен. Population de fait.		Русскіе. Russes.		Тунгусы. Toungouses.		Якуты. Yakoutes.		Долгане. Dolganes.		Прочіе. h.
		м.	ж.	м.	ж.	м.	ж.	м.	ж.	м.	ж.	м.	ж.	
1	2	3	4	5	6	7	8	9	10	11	12	13	14	
11	По бер. рч. Б. Игарки . . . . .	1	х.	3	1	—	—	3	1	—	—	—	—	—
12	На камнѣ Мербедѣ, ок. ст. Потаповскаго и отъ с. Ду- динскаго до р. Авама . . . . .	1	"	6	5	—	—	6	5	—	—	—	—	—
13	Бл. д. Плахинской . . . . .	1	"	3	1	—	—	3	1	—	—	—	—	—
14	При оз. Маковскомъ . . . . .	1	"	4	4	—	—	4	4	—	—	—	—	—
15	Бл. д. Вершининской . . . . .	—	+1	1	—	—	—	1	—	—	—	—	—	—
16	Бл. пос. Николаевскаго . . . . .	1	"	4	2	—	—	4	2	—	—	—	—	—
17	По рч. Ирбѣ . . . . .	6	"	13	17	—	—	13	17	—	—	—	—	—
18	По р. Ниж. Тунгускѣ и при оз. Мундуйскомъ . . . . .	1	"	3	3	—	—	3	3	—	—	—	—	—
19	Ок. оз. Мундуйскаго . . . . .	3	"	8	6	—	—	8	6	—	—	—	—	—
20	По рч. Тимарѣ, прит. Нижн. Тунгуски . . . . .	3	"	9	10	—	—	9	10	—	—	—	—	—
21	Въ верх. р. Оленека . . . . .	3	"	8	5	—	—	8	5	—	—	—	—	—
22	Итого . . . . .	44	+1	120	111	—	—	118	108	—	1	—	—	2 <sup>1)</sup>
XV	<b>Чердынскій (Ессей- скій) р.</b>													
1	При оз. Спиридоновскомъ . . .	2	"	6	5	—	—	6	5	—	—	—	—	—
	<i>в) Кочевья якутовъ:</i>													
XVI	<b>Затундринскій р.</b>													
1	При ст. Соколовскомъ . . . . .	1	"	2	2	—	—	—	—	2	2	—	—	—
2	При ст. Подхребѣтномъ . . . . .	1	"	6	7	—	—	—	1	6	6	—	—	—
3	При рч. Разсохѣ, прит. р. Хеты У у. рч. Разсохи и по бер. Ледов. океана . . . . .	3	"	11	11	—	—	—	—	11	11	—	—	—
4	По бер. Ледов., ок. р. Ха- танги . . . . .	2	"	6	5	—	—	—	—	6	5	—	—	—
5	По пр. бер. р. Хатанги . . . . .	2	"	11	8	—	—	—	—	11	8	—	—	—
6	По пр. бер. р. Хатанги, ок. ст. Ждановскаго . . . . .	1	"	2	2	—	—	—	—	2	2	—	—	—
7	По пр. бер. р. Хатанги, ок. ст. Нижняго . . . . .	2	"	5	4	—	—	—	—	5	4	—	—	—
8	По пр. бер. р. Хатанги, ок. ст. Спиридоновскаго . . . . .	1	"	5	3	—	—	—	—	5	3	—	—	—
9	При р. Хатангѣ . . . . .	6	"	11	12	—	—	—	—	11	12	—	—	—
10	Между р.р. Хатангой и По- нигаемъ . . . . .	1	"	6	1	—	—	—	—	6	1	—	—	—
11		11	"	28	27	—	—	—	—	28	27	—	—	—

1) Енисейскіе остяки.

## 6. Région de Touroukhansk.

403

### C. Camps des nomades (Suite).

Кочевья инородцевъ и мѣсто- нахождение ихъ (во время переписи).  Camps des nomades et leur situation.	Число хозяйствъ. Nombre de ménages.		Налич. населен.		Русские.		Тунгусы.		Якуты.		Долганы.		Прочие.	
			Population de fait.		Russes.		Toungouses.		Yakoutes.		Dolganés.		Autres.	
			М. h.	Ж. f.	М. h.	Ж. f.	М. h.	Ж. f.	М. h.	Ж. f.	М. h.	Ж. f.	М. h.	Ж. f.
2	3	4	5	6	7	8	9	10	11	12	13	14	15	
Между р.р. Хатангой и Попи- гаемъ, ок. ст. Кутчугу . . .	1	x.	3	9	—	—	—	—	3	9	—	—	—	—
По бер. Ледов. ок., между р.р. Хатангой и Анабарой .	3	"	10	8	—	—	—	—	10	8	—	—	—	—
При р. Хетъ, прит. р. Хатанги	21	"	56	61	—	—	—	1	56	59	—	1	—	—
При р. Хетъ, ок. ст. Андре- евского . . . . .	2	"	6	5	—	—	—	—	6	5	—	—	—	—
Ок. сред. теч. р. Хеты (Кресты)	1	"	1	1	—	—	—	—	1	1	—	—	—	—
По рч. Россомажьей, прит. р. Хеты . . . . .	2+1	"	10	9	—	—	—	—	10	9	—	—	—	—
При впад. рч. Меймечи въ Хету . . . . .	1	"	5	4	—	—	—	—	5	4	—	—	—	—
Ок. сел. Хатангскаго . . . . .	6	"	17	16	—	—	—	—	17	16	—	—	—	—
При оз. Кругломъ . . . . .	4	"	9	9	—	—	—	—	9	9	—	—	—	—
Ок. р. Боганиды, при ст. Ан- дреевскомъ . . . . .	1	"	2	1	—	—	—	—	2	1	—	—	—	—
При ст. Андреевскомъ . . . . .	4	"	6	5	—	—	—	—	6	5	—	—	—	—
Отъ сред. теч. р. Боганиды до рч. Логаты, прит. Таймыра .	2	"	8	10	—	—	—	—	8	10	—	—	—	—
При оз. Спиридоновскомъ . . .	8	"	22	18	—	—	—	—	22	18	—	—	—	—
Меж.рч. Попигаемъ и оз. Кельемъ (въ мѣстн. „Двѣ Сопки“) . . . .	2	"	6	10	—	—	—	—	6	10	—	—	—	—
По пр. бер. рч. Попигая . . . . .	7	"	25	23	—	—	—	—	25	23	—	—	—	—
Въ тундрахъ ок. средн. теч. р. Дыдыпты (Дудыпты) и ок. ст. Пайтурмы . . . . .	1	"	5	2	—	—	—	—	5	2	—	—	—	—
Ок. ст. Пайтурмы и по р. Ды- дыптъ . . . . .	2	"	6	5	—	—	—	—	6	5	—	—	—	—
Ок. ст. Пайтурмы, по р. р. Гор- бидъ, прит. Таймыра, и Ды- дыптъ . . . . .	1	"	3	7	—	—	—	—	3	7	—	—	—	—
Ок. оз. Норильскихъ и сред. теч. Агани, впад. въ р. Пя- сину . . . . .	1	"	5	3	—	—	—	—	5	3	—	—	—	—
По рч. Санарахъ и по бер. Ле- довит. океана . . . . .	1	"	1	1	—	—	—	—	1	1	—	—	—	—
Отъ оз. Кёля до Ледовит. океана . . . . .	1	"	4	7	—	—	—	—	4	7	—	—	—	—
Отъ у. рч. Блудной до Ледо- вит. океана . . . . .	1	"	2	3	—	—	—	—	2	3	—	—	—	—
По бер. р.р. Блудной и Попи- гая . . . . .	1	"	2	5	—	—	—	—	2	5	—	—	—	—
(По бер. рч. Еля . . . . .	4	"	11	9	—	—	—	—	11	9	—	—	—	—
(По бер. Ледовит. океана (Тусъ- Тумусъ) . . . . .	1	"	5	4	—	—	—	—	5	4	—	—	—	—



## 6. Туруханскій край.

## В. Кочевья и зимовья инородцевъ (Прод.).

№	Кочевья инородцевъ и мѣсто-нахождение ихъ (во время переписи). Camps des nomades et leur situation.	Число хозяйствъ. Nombre de ménages.		Налич. населен		Русские.		Тунгусы.		Якуты.		Долганы.		m
				Population de fait.		Russes.		Toungouses.		Yakoutes.		Dolganes.		
				м. h.	ж. f.	м. h.	ж. f.	м. h.	ж. f.	м. h.	ж. f.	м. h.	ж. f.	
1	2	3	4	5	6	7	8	9	10	11	12	13	14	
36	На мысѣ и по бер. Ледовит. ок. (Харъ-Тумусъ) . . . . .	5	х.	17	15	—	—	—	—	17	15	—	—	—
37	У у. р. Анабары, по бер. Ледовит. ок. . . . .	14	"	42	37	—	—	—	1	42	36	—	—	—
38	Въ низ. р.р. Анабары, Блудной и Попигая . . . . .	1	"	3	1	—	—	—	—	3	1	—	—	—
39	Въ низ. р.р. Анабары и до Ледовит. ок. (Харъ-Тумусъ)	1	"	3	1	—	—	—	—	3	1	—	—	—
40	У у. р. Анабары и по бер. рч. Сѣлимы . . . . .	1	"	4	3	—	—	—	—	4	3	—	—	—
41	У у. р. Анабары и по бер. рч. Содолихи, прит. р. Анабары . . . . .	1	"	2	1	—	—	—	—	2	1	—	—	—
42	У у. р. Анабары, (к. оз. Кѣля .	1	"	2	1	—	—	—	—	2	1	—	—	—
43	У у. р. Анабары, въ мѣст. Кярякя	1	"	2	1	—	—	—	—	2	1	—	—	—
44	У у. р. Анабары, бл. мѣст. Ары-дже . . . . .	1	"	2	2	—	—	—	—	2	2	—	—	—
45	У у. р. Анабары (мѣст. Кен-дже).	1	"	2	3	—	—	—	—	2	3	—	—	—
46	У у. р. Анабары (лѣв. бер.) .	1	"	1	3	—	—	—	—	1	3	—	—	—
47	По бер. р. Анабары отъ ст. Кѣля до Ледовит. ок. . . . .	1	"	1	1	—	—	—	—	1	1	—	—	—
48	Ок. у. рч. Грувической, прит. р. Анабары . . . . .	1	"	2	2	—	—	—	—	2	2	—	—	—
49	По бер. рч. Солимы, прит. р. Анабары . . . . .	1	"	3	1	—	—	—	—	3	1	—	—	—
50	По рч. Караульной, прит. р. Анабары . . . . .	1	"	2	1	—	—	—	—	2	1	—	—	—
51	У у. рч. Караульной . . . . .	1	"	2	4	—	—	—	—	2	4	—	—	—
52	Коч. въ неуказанн. мѣстн. .	4	"	12	13	—	—	—	—	12	13	—	—	—
	Итого . . . . .	147	+1	425	407	—	—	—	3	425	403	—	1	—
XVII	<b>Затундринское сельское общество.</b>													
1	Ноевъ лѣсъ . . . . .	1	"	9	4	2	1	—	—	7	3	—	—	—
2	При ст. Половинскомъ . . . .	1	"	4	1	2	—	2	1	—	—	—	—	—
3	При ст. Лѣтовскомъ . . . . .	8	"	23	21	14	12	8	6	—	—	1	3	—
4	При ст. Ждановскомъ (на пр. бер. р. Хатанги) . . . . .	3	"	11	12	3	—	—	—	8	12	—	—	—
5	При ст. Спиридоновскомъ (на пр. бер. р. Хатанги) . . . . .	2	"	6	4	1	—	—	—	5	4	—	—	—
6	При ст. Нижнемъ (на пр. бер. р. Хатанги) . . . . .	3	"	11	8	3	—	1	—	7	8	—	—	—
7	При ст. Убойномъ (на пр. бер. р. Хатанги) . . . . .	2	"	3	4	1	3	—	—	2	1	—	—	—

## C. Camps des nomades (Suite).

	Кочевья и породцевъ и мѣсто- нахождение ихъ (во время переписи).  Camps des nomades et leur situation.	Число хозяйствъ. Nombre de ménages.		Налич. населен. Population de fait.		Русскіе. Russes.		Тунгусы. Toungouses.		Якуты. Yakoutes.		Долганы. Dolganes.		Прочіе. Autres.	
				М.	Ж.	М.	Ж.	М.	Ж.	М.	Ж.	М.	Ж.	М.	Ж.
				h.	f.	h.	f.	h.	f.	h.	f.	h.	f.	h.	f.
	2	3	4	5	6	7	8	9	10	11	12	13	14	15	
8	При ст. Лукинскомъ (на пр. бер. р. Хатанги) . . . . .	4	х.	22	18	—	—	—	—	22	18	—	—	—	
9	При ст. Васильевскомъ (на пр. бер. р. Хатанги) . . . . .	3	"	14	6	5	—	—	—	9	6	—	—	—	
0	При сел. Хатангскомъ (на пр. бер. р. Хатанги) . . . . .	5	"	12	7	9	5	—	—	2	1	—	1	1	
1	При ст. Мезенскомъ (при р. Боганидѣ) . . . . .	4	"	18	13	18	10	—	—	—	2	—	1	—	
2	При ст. Подхребетномъ . . . . .	2	"	4	3	4	2	—	—	—	1	—	—	—	
3	При ст. Введенскомъ . . . . .	1	"	5	3	4	2	1	1	—	—	—	—	—	
4	При ст. Филипповскомъ (при р. Боганидѣ) . . . . .	4	"	12	8	12	5	—	—	—	—	—	3	—	
5	При ст. Заостровскомъ (при р. Пясинной) . . . . .	2	"	10	7	10	7	—	—	—	—	—	—	—	
6	При ст. Пясинскомъ (при р. Пясинной) . . . . .	2	"	12	13	12	13	—	—	—	—	—	—	—	
7	При ст. Авамскомъ (у у. рч. Авама) . . . . .	4	"	15	15	15	15	—	—	—	—	—	—	—	
18	При ст. Бархатовскомъ (при впад. рч. Каменки въ р. Ды- дынту) . . . . .	3	"	15	7	15	7	—	—	—	—	—	—	—	
19	При ст. Рыбинскомъ . . . . .	1	"	3	3	3	3	—	—	—	—	—	—	—	
	<b>Итого . . . . .</b>	<b>55</b>	"	<b>209</b>	<b>157</b>	<b>133</b>	<b>85</b>	<b>12</b>	<b>8</b>	<b>62</b>	<b>56</b>	<b>1</b>	<b>8</b>	<b>11)</b>	
	г) Кочевья долганъ:														
VIII	<b>Долгано-Ессейскій р.</b>														
1	По рч. Сухой Дудинкѣ . . . . .	1	"	2	—	—	—	—	—	—	—	2	—	—	
2	При у. рч. Авама . . . . .	1	"	2	5	—	—	—	—	—	—	2	5	—	
3	При рч. Авамѣ, прит. р. Пя- синной . . . . .	2	"	8	4	—	—	—	1	—	—	8	3	—	
4	Ок. р. Анабары . . . . .	1	"	2	4	—	—	—	—	—	—	2	4	—	
5	При сел. Хатангскомъ . . . . .	2	"	5	7	—	—	—	—	—	—	5	7	—	
6	При р. Хетѣ, прит. р. Ха- танги . . . . .	7+1	"	22	19	—	—	—	—	—	—	22	19	—	
7	При впад. р. Половинной и Орловой въ р. Хету . . . . .	1	"	2	6	—	—	—	—	—	—	2	6	—	
8	Ок. ст. Разсохи и по бер. р. Баихи, впад. въ у. р. Ха- танги . . . . .	1	"	3	3	—	—	—	—	—	—	3	3	—	
9	На пр. бер. р. Хатанги, ок. ст. Убойнаго . . . . .	7	"	17	21	—	—	—	—	—	—	17	21	—	
10	На пр. бер. р. Хатанги, ок. ст. Нижняго . . . . .	4	"	13	14	—	—	—	—	—	—	13	14	—	

1) Полякъ.

## 6. Туруханскій край.

В. Кочевья и зимовья инородцевъ (Прод.).

№	Кочевья инородцевъ и мѣсто- нахождение ихъ (во время переписи). Camps des nomades et leur situation.	Число хозяйствъ. Nombre de ménage- ges.		Наличи населен. Population de fait.		Русскіе. Russes.		Тунгусы. Toungouses.		Якуты. Yakoutes.		Долгане. Dolganes.		Прочіе Autres
				м.	ж.	м.	ж.	м.	ж.	м.	ж.	м.	ж.	
				h.	f.	h.	f.	h.	f.	h.	f.	h.	f.	
1	2	3	4	5	6	7	8	9	10	11	12	13	14	
11	На пр. бер. р. Хатанги, ок. ст. Ждановскаго	1	х.	4	11	—	—	—	—	—	—	4	11	—
12	На пр. бер. р. Хатанги . . . . .	4	"	10	7	—	—	—	—	—	10	7	—	
13	При рч. Попигаѣ, прит. р. Ха- танги . . . . .	2	"	6	4	—	—	—	—	—	6	4	—	
14	Между рч. Попигаемъ и оз. Кёлемъ (въ мѣст. „Двѣ Сопки“)	3	"	7	5	—	—	—	—	—	7	5	—	
15	Между р.р. Попигаемъ и Ха- тангой . . . . .	12	"	41	37	—	—	—	—	—	41	37	—	
16	При рч. Разсохѣ, прит. р. Хеты . . . . .	2	"	3	4	—	—	—	—	—	3	4	—	
17	По бер. рч. Разсохи, прит. р. Боганиды, по рч. Горбидѣ, прит. р. Таймыра, и по р. Таймыру до Керика . . . . .	1	"	2	5	—	—	—	—	—	2	5	—	
18	При р. Боганидѣ . . . . .	1	"	3	2	—	—	—	—	—	3	2	—	
19	Ок. ст. Разсохи и по рч. Лѣс- ной, прит. р. Дыдынты . . . . .	2	"	5	3	—	—	—	—	—	5	3	—	
20	Ок. ст. Разсохи отъ верх. до сред. теч. р. Таймыра . . . . .	4	"	16	13	—	—	—	—	—	16	13	—	
21	Ок. ст. Разсохи и по бер. р. Таймыра, къ с. отъ у. рч. Ло- гаты . . . . .	1	"	3	2	—	—	—	—	—	3	2	—	
22	По бер. р. Дыдынты . . . . .	1	"	2	5	—	—	—	—	—	2	5	—	
23	При рч. Гусихѣ, прит. р. Ды- дынты . . . . .	1	"	3	3	—	—	—	—	—	3	3	—	
24	При оз. Спиридоновскомъ . . . . .	19	"	52	52	—	—	—	—	—	52	52	—	
25	При оз. Спиридоновскомъ, ок. ст. Лукнискаго . . . . .	2	"	9	12	—	—	—	—	—	9	12	—	
26	При ст. Мезенскомъ . . . . .	1	"	2	4	—	—	—	—	—	2	4	—	
27	При ст. Байкаловскомъ . . . . .	2	"	2	5	—	—	—	—	—	2	5	—	
28	При ст. Андреевскомъ . . . . .	1	"	3	3	—	—	—	—	—	3	3	—	
29	Коч. въ неуказанн. мѣстн. . . . .	2	"	6	8	—	—	—	—	—	6	8	—	
	Итого . . . . .	89+1	"	255	268	—	—	—	1	—	255	267	—	
XIX	Долгано-Тунгусскій р.													
1	При оз. Норильскихъ . . . . .	20	"	59	55	—	—	—	—	—	59	55	—	
2	Ок. оз. Давыдова (группы Норильскихъ оз.) . . . . .	1	"	4	6	—	—	—	—	—	4	6	—	
3	При рч. Россомажьей, прит. р. Хеты . . . . .	1	"	2	2	—	—	—	—	—	2	2	—	
4	Ок. бер. рч. Разсохи, впад. въ р. Хету . . . . .	1	"	4	4	—	—	—	—	—	4	4	—	



ИНСТИТУТ  
НАСЛЕДИЯ

## C. Camps des nomades (Suite).

№	Кочевья и породцевъ и мѣсто- нахождение ихъ (во время переписи). Camps des nomades et leur situation.	Число хозяйствъ. Nombre de ménages.	Налич. населен. Population de fait.		Русские. Russes.		Тунгусы. Toungouses.		Якуты. Yakoutes.		Долганы. Dolganes.		Прочие. Autres.	
			м.	ж.	м.	ж.	м.	ж.	м.	ж.	м.	ж.	м.	ж.
			h.	f.	h.	f.	h.	f.	h.	f.	h.	f.	h.	f.
1	2	3	4	5	6	7	8	9	10	11	12	13	14	15
5	По бер. р.р. Палькиной и Ор- ловой, прит. р. Хеты . . . . .	1 х.	1	6	—	—	—	—	—	—	1	6	—	—
6	При сел. Хатанскомъ . . . . .	1 "	1	3	—	—	—	—	—	—	1	3	—	—
7	При ст. Разсохъ . . . . .	1 "	5	2	—	—	—	—	—	—	5	2	—	—
8	При ст. Мезенскомъ . . . . .	3 "	5	5	—	—	—	—	—	—	5	5	—	—
9	При рч. Блудной, прит. р. Хатанги . . . . .	1 "	3	4	—	—	—	—	—	—	3	4	—	—
10	Ок. сред. теч. рч. Попигага . . . . .	3 "	10	10	—	—	—	—	—	—	10	10	—	—
11	Въ низов. рч. Попигага . . . . .	1 "	2	3	—	—	—	—	—	—	2	3	—	—
12	По прит. рч. Попигага, Разсохъ и Тубуттуръ . . . . .	1 "	3	4	—	—	—	—	—	—	3	4	—	—
13	Въ верх. р.р. Попигага, Доро- ги и Эсябитьюрага . . . . .	1 "	2	6	—	—	—	—	—	—	2	6	—	—
14	Ок. у. р. Олелека, по бер. Ле- довит. ок. . . . .	3 "	6	11	—	—	—	—	—	—	6	11	—	—
15	Ок. у. рч. Еля, по бер. Ледовит. ок. . . . .	2 "	7	6	—	—	—	—	—	—	7	6	—	—
16	Ок. у. р. Анабары, по бер. Ледовит. ок. . . . .	2 "	7	3	—	—	—	—	—	—	7	3	—	—
17	При у. р. Анабары, ок. оз. Рыбнаго . . . . .	1 "	2	4	—	—	—	—	—	—	2	4	—	—
18	При рч. Чочъ, впад. въ р. Ды- дынту . . . . .	2 "	6	10	—	—	—	—	—	—	6	10	—	—
19	При рч. Кыстыхтахъ, впад. въ р. Дыдынту . . . . .	3 "	11	13	—	—	—	—	—	—	11	13	—	—
20	При рч. Гусихъ, впад. въ р. Дыдынту . . . . .	4 "	7	7	—	—	—	2	—	—	7	5	—	—
21	При р. Дыдынтъ, впад. въ р. Пясину . . . . .	2 "	9	10	—	—	—	—	—	—	9	10	—	—
22	По бер. р.р. Дыдынты и Авама Въ верх. р. Пясинной . . . . .	1 "	3	1	—	—	—	—	—	—	3	1	—	—
23	При р. Пясинной . . . . .	1 "	3	—	—	—	—	—	—	—	3	—	—	—
24	При р. Пясинной . . . . .	1 "	1	5	—	—	—	4	—	—	1	1	—	—
25	По бер. р.р. Авама, Боганиды и Ахип . . . . .	1 "	4	1	—	—	—	—	—	—	4	1	—	—
26	Ок. ст. Луквинской и по рч. Балахнъ . . . . .	1 "	2	1	—	—	—	—	—	—	2	1	—	—
27	По бер. рч. Юрачковой . . . . .	1 "	4	1	—	—	—	—	—	—	4	1	—	—
28	По бер. р. Енисея, прот. д. Ананьевской . . . . .	1 "	3	2	—	—	—	—	—	—	3	2	—	—
29	По бер. р. Енисея, бл. д. Ер- миловской . . . . .	1 "	1	2	—	—	—	—	—	—	1	2	—	—
30	На Юрачкомъ хребтѣ . . . . .	11+1 "	36	30	—	—	—	—	—	—	36	30	—	—
31	Коч. въ неуказани. мѣстн. . . . .	2 "	2	7	—	—	—	2	6	—	—	1	—	—
	Итого . . . . .	76+1 "	215	224	—	—	—	2	12	—	—	213	212	—



## 6. Туруханскій край.

В. Кочевья и зимовья инородцевъ (Прод).

№	Кочевья инородцевъ и мѣсто-нахождение ихъ (во время переписи). Camps des nomades et leur situation.	Число хозяйствъ Nombre de ménages.	Налич. населен. Population de fait.		Русскіе. Russes.		Самоѣды.—Samoyédes.						Прочіе. M. h.	
			М. h.	Ж. f.	М. h.	Ж. f.	Енисейскіе Самоѣды. Samoyédes de l'énisséi.		Остяко-самоѣды. Ostiaks-samoyédes.		Юраки. Youraks.			
							М. h.	Ж. f.	М. h.	Ж. f.	М. h.	Ж. f.		
1	2	3	4	5	6	7	8	9	10	11	12	13	14	
	д) Кочевья самоѣдовъ:													
XX	Авамскій р.													
1	По бер. рч. Дудники . . . . .	2	х.	3	4	—	—	3	4	—	—	—	—	—
2	Въ Авамской тундрѣ . . . . .	6	"	16	11	—	—	16	11	—	—	—	—	—
3	По бер. р. Енисея, при д. Ермиловской . . . . .	1	"	4	3	—	—	4	3	—	—	—	—	—
4	Ок. р. Енисея, при сел. Дудинскомъ . . . . .	2	"	7	2	—	—	7	2	—	—	—	—	—
5	По р. М. Хетъ, прит. р. Енисея . . . . .	—	1	"	1	—	—	1	—	—	—	—	—	—
6	Ок. р. Пясинной . . . . .	43	"	129	125	—	—	129	125	—	—	—	—	—
7	Ок. рч. Авама . . . . .	31	+1	"	80	76	—	—	80	76	—	—	—	—
8	Между р.р. Пясинной и Авамомъ . . . . .	1	"	8	6	—	—	8	6	—	—	—	—	—
9	Между р.р. Пясинной и Авамомъ, въ средн. теч. . . . .	1	"	2	2	—	—	2	2	—	—	—	—	—
10	Между рч. Авамомъ и сел. Дудинскимъ . . . . .	2	"	9	6	—	—	9	6	—	—	—	—	—
11	По р.р. Аваму и верх. Таймыру . . . . .	2	"	3	5	—	—	3	5	—	—	—	—	—
12	По рч. Аваму и ок. ст. Пайтурмы . . . . .	1	"	6	1	—	—	6	1	—	—	—	—	—
13	По рч. Аваму до р. Таймыра . . . . .	1	"	—	3	—	—	—	3	—	—	—	—	—
14	Между р.р. Пясинной и по ср. теч. р. Боганиды . . . . .	1	"	2	2	—	—	2	2	—	—	—	—	—
15	Между р.р. Пясинной и Таймыромъ . . . . .	1	"	1	2	—	—	1	2	—	—	—	—	—
16	По рч. Балахнѣ, впад. въ у. р. Хатанги, и ок. бер. р. Боганиды . . . . .	1	"	1	3	—	—	1	3	—	—	—	—	—
17	По рч. Балахнѣ и ок. ст. Разсохи . . . . .	1	"	1	3	—	—	1	3	—	—	—	—	—
18	По р. Балахнѣ и ок. бер. рч. Разсохи . . . . .	1	"	3	2	—	—	3	2	—	—	—	—	—
19	По рч. Балахнѣ . . . . .	1	"	4	3	—	—	4	3	—	—	—	—	—
20	При ст. Пайтурмѣ . . . . .	1	"	2	2	—	—	2	2	—	—	—	—	—
21	При ст. Пайтурмѣ и въ верх. р. Таймыра . . . . .	1	"	3	2	—	—	3	2	—	—	—	—	—
22	Ок. ст. Бархатовскаго, по сред. теч. р. Таймыра . . . . .	1	"	2	1	—	—	2	1	—	—	—	—	—
23	Ок. ст. Бархатовскаго . . . . .	2	"	5	3	—	—	5	3	—	—	—	—	—

## C. Camps des nomades (Suite).

	Кочевья инородцевъ и мѣсто- нахождение ихъ (во время переписи). Camps des nomades et leur situation.	Число хозяйствъ. Nombre de ménage. ges.		Налич. населен. Population de fait.		Русскіе. Russes.		Самоѣды. — Samoyèdes.						Прочіе. Autres.	
				Енисейскіе Самоѣды. Samoyèdes de l'énissci.				Остак- самоѣды. Ostiaks- samoyèdes.		Юраки. Youraks.					
				м. h.	ж. f.			м. h.	ж. f.	м. h.	ж. f.	м. h.	ж. f.		
	2	3	4	5	6	7	8	9	10	11	12	13	14	15	
4	Ок. впад. рч. Логаты въ р. Таймырь . . . . .	1	х.	2	5	—	—	2	5	—	—	—	—	—	
5	При ст. Лѣтовѣ . . . . .	1	"	5	2	—	—	5	2	—	—	—	—	—	
6	При рч. Силинской-Чёрной . . . . .	3	"	7	10	—	—	7	10	—	—	—	—	—	
7	При ст. Введенскомъ . . . . .	3+1	"	7	4	—	—	7	4	—	—	—	—	—	
8	При р. Боганидѣ . . . . .	9	"	23	30	—	—	23	30	—	—	—	—	—	
	<b>Итого . . . . .</b>	<b>121+3</b>	"	<b>336</b>	<b>318</b>	—	—	<b>336</b>	<b>318</b>	—	—	—	—	—	
<b>XXI Вадѣевскій р.</b>															
1	При р. Боганидѣ, впад. въ р. Хегу . . . . .	30	"	92	78	—	—	92	78	—	—	—	—	—	
2	При ст. Введенскомъ . . . . .	1	"	1	6	—	—	1	6	—	—	—	—	—	
	<b>Итого . . . . .</b>	<b>31</b>	"	<b>93</b>	<b>84</b>	—	—	<b>93</b>	<b>84</b>	—	—	—	—	—	
<b>XXII Карасинскій р.</b>															
1	По пр. бер. р. Енисей, бл. д. Вершинской . . . . .	1	"	2	2	—	—	2	2	—	—	—	—	—	
2	По р. Енисею, бл. пос. Пус- таго . . . . .	1	"	2	1	—	—	2	1	—	—	—	—	—	
3	По р. М. Хетѣ, прит. р. Ени- сея . . . . .	3+1	"	8	3	—	—	8	3	—	—	—	—	—	
4	Въ Хетскихъ тундрахъ . . . . .	1	"	2	2	—	—	2	2	—	—	—	—	—	
5	При оз. Норильскомъ . . . . .	1	"	3	4	—	—	—	—	—	—	—	3 <sup>1)</sup>	4 <sup>1)</sup>	
6	По рч. Карсановской . . . . .	1	"	2	2	—	—	2	2	—	—	—	—	—	
7	У оз. Екатерининскаго . . . . .	2	"	8	9	—	—	8	9	—	—	—	—	—	
8	У оз. Сигаво . . . . .	1	"	1	2	—	—	1	2	—	—	—	—	—	
9	По бер. рч. Хантайки . . . . .	1	"	1	2	—	—	1	2	—	—	—	—	—	
10	По бер. рч. Барабанихи . . . . .	1	"	3	3	—	—	3	3	—	—	—	—	—	
11	По бер. рч. Плахиной . . . . .	1	"	3	1	—	—	—	—	3	1	—	—	—	
12	Въ тундрахъ „Эгафъ“ . . . . .	24	"	67	70	—	—	67	70	—	—	—	—	—	
13	Въ тундрахъ „Фокинскія Лай- ды“ . . . . .	4	"	11	10	—	—	11	10	—	—	—	—	—	
14	Въ тундрѣ Аганской . . . . .	5+1	"	13	7	—	—	13	7	—	—	—	—	—	
15	Въ тундрѣ Дудинской . . . . .	3	"	5	5	—	—	5	5	—	—	—	—	—	
16	Въ Панзуровскихъ Лайдахъ . . . . .	5	"	14	15	—	—	14	15	—	—	—	—	—	
	<b>Итого . . . . .</b>	<b>55+2</b>	"	<b>145</b>	<b>138</b>	—	—	<b>139</b>	<b>133</b>	<b>3</b>	<b>1</b>	—	—	3 <sup>1)</sup> 4 <sup>1)</sup>	

1) Долгане.

## 6. Туруханскій край.

В. Кочевья и зимовья инородцевъ (Прод.).

№	Кочевья инородцевъ и мѣсто- нахождение ихъ (во время переписи). Camps des nomades et leur situation	Число хозяйствъ. Nombre de ménages.		Налич. населен.		Русскіе. Russes.		Самоѣды. — Samoyédes.							
				Population de fait.				Енисейскіе самоѣды. Samoyédes de l'énisséi.		Остяко- самоѣды. Ostiaks- samoyédes.		Юраки. Youraks.			
				м. h.	ж. f.			м. h.	ж. f.	м. h.	ж. f.	м. h.	ж. f.	м. h.	ж. f.
1	2	3	4	5	6	7	8	9	10	11	12	13	14		
<b>XXIII Хантайскій р.</b>															
1	По бер. р. Пясиной . . . . .	2	х.	4	6	—	—	4	6	—	—	—	—	—	
2	При ст. Заостровкѣ . . . . .	1	"	3	1	—	—	—	—	—	—	—	—	—	
3	Ок. ст. Введенскаго . . . . .	2	"	4	1	—	—	3	1	—	—	—	—	—	
4	По лѣв. бер. р. Енисея, бл. д. Плахиной . . . . .	—	1	1	—	—	—	4	—	—	—	—	—	—	
5	По бер. р. Енисея, бл. д. Вер- шинской . . . . .	1	"	1	4	—	—	1	4	—	—	—	—	—	
6	По бер. р. Енисея, ок. выс. Пустаго . . . . .	1	"	2	2	—	—	2	2	—	—	—	—	—	
7	По бер. р. Енисея, бл. пос. Пустаго . . . . .	1	"	2	1	—	—	2	1	—	—	—	—	—	
8	По р. М. Хетѣ, прит. р. Ени- сея . . . . .	4	"	7	7	—	—	7	7	—	—	—	—	—	
9	По рч. Верх. Харватѣ, прит. р. Большой Хеты . . . . .	2	"	6	5	—	—	6	5	—	—	—	—	—	
10	Въ тундрахъ „Фокинскія Лайды“ . . . . .	1	"	3	4	—	—	3	4	—	—	—	—	—	
11	По рч. Корсиковской . . . . .	1	"	2	1	—	—	2	1	—	—	—	—	—	
12	По рч. Дудинкѣ . . . . .	2	"	7	6	—	—	7	6	—	—	—	—	—	
13	По рч. Лапкаихѣ . . . . .	9	"	28	25	—	—	28	25	—	—	—	—	—	
14	Въ тундрѣ у оз. Покол-кы . .	15	"	42	30	—	—	42	30	—	—	—	—	—	
	Итого . . . . .	42+1	"	112	93	—	—	112	92	—	—	—	—	—	
<b>XXIV Баишенскій р.</b>															
1	По бер. рч. Худосей . . . . .	1	"	3	1	—	—	—	—	3	1	—	—	—	
2	По р.р. Баихѣ и Шару . . . . .	3	"	9	7	—	—	—	—	9	7	—	—	—	
3	По р.р. Баихѣ и Турухану . . .	3	"	10	6	—	—	—	—	10	6	—	—	—	
4	По рч. Баихѣ . . . . .	22	"	60	51	—	—	—	—	60	51	—	—	—	
5	По рч. Баихѣ, бл. д. Міроѣдихи	4+1	"	7	6	—	—	—	—	7	6	—	—	—	
6	По р.р. Турухану и Шару . . .	3	"	4	10	—	—	—	—	4	10	—	—	—	
7	По р. Турухану . . . . .	8	"	28	16	—	—	—	—	28	16	—	—	—	
8	По р. Шару . . . . .	3	"	8	8	—	—	—	—	8	8	—	—	—	
9	По р.р. Енисею и Б. Шару . . .	1	"	3	1	—	—	—	—	3	1	—	—	—	
10	По р.р. Енисею и Курейкѣ . . .	1	"	3	4	—	—	—	—	3	4	—	—	—	
11	У р. Енисея, бл. сел. Мона- стырскаго . . . . .	3	"	5	7	—	—	—	—	5	7	—	—	—	
12	У р. Енисея, бл. дер. Баишен- ской . . . . .	1	"	4	1	—	—	—	—	4	1	—	—	—	
13	У р. Енисея и оз. Конощель- скихъ . . . . .	1	"	1	1	—	—	—	—	1	1	—	—	—	

1) Долганка.

## C. Camps des nomades (Suite).

№	Кочевья инородцевъ и мѣсто-нахождение ихъ (во время переписи). Camps des nomades et leur situation.	Число хозяйствъ. Nombre de ménages.		Назвнн населен.		Русскіе. Russes.		Самоѣды.—Samoyèdes.						Прочіе. Autres.	
				Population de fait.				Енисейскіе самоѣды. Samoyèdes de l'énisseï.		Остакосамоѣды. Ostiaks-samoyèdes.		Юрака. Youraks.			
				м. h.	ж. f.			м. h.	ж. f.	м. h.	ж. f.	м. h.	ж. f.		
1	2	3	4	5	6	7	8	9	10	11	12	13	14	15	
14	У р. Енисея и оз. Долгова . . . . .	1	х.	1	1	—	—	—	—	1	1	—	—	—	—
15	У р. Енисея, въ Лебяжьей тундрѣ . . . . .	2	"	6	4	—	—	—	—	6	4	—	—	—	—
16	Тазовское сел. . . . .	1	"	2	—	—	—	—	—	2	—	—	—	—	—
	Итого . . . . .	58	+1	154	124	—	—	—	—	154	124	—	—	—	—
XV	<b>Карасинскій р.</b>														
1	У р. Енисея, бл. д. Костяной . . . . .	1	"	4	2	—	—	—	—	4	2	—	—	—	—
2	У р. Енисея, бл. д. Міроѣдихи . . . . .	1	"	3	1	—	—	—	—	3	1	—	—	—	—
3	У р. Енисея, бл. сел. Монастырскаго . . . . .	1	"	1	3	—	—	—	—	1	3	—	—	—	—
4	У р. Енисея, бл. пос. Ангутихи . . . . .	1	"	3	5	—	—	—	—	3	5	—	—	—	—
5	У р. Енисея, въ Лебяжьей тундрѣ . . . . .	1	"	4	2	—	—	—	—	4	2	—	—	—	—
6	У р. р. Енисея и Курейки . . . . .	5	"	16	12	—	—	—	—	16	12	—	—	—	—
7	По рч. Б. Шару . . . . .	1	"	3	2	—	—	—	—	3	2	—	—	—	—
8	У оз. Щучьяго . . . . .	1	"	1	1	—	—	—	—	1	1	—	—	—	—
	Итого . . . . .	12	"	35	28	—	—	—	—	35	28	—	—	—	—
XVI	<b>Тымско-Караконскій р.</b>														
1	Въ верх. р. Таза . . . . .	2	"	3	5	—	—	—	—	3	5	—	—	—	—
2	По р. Таза . . . . .	2	"	6	9	—	—	—	—	6	9	—	—	—	—
3	У прот. р. Таза . . . . .	5	"	16	15	—	—	—	—	16	15	—	—	—	—
4	Ок. р. Таза, въ лѣсу Тытыль-тычи . . . . .	1	"	4	2	—	—	—	—	4	2	—	—	—	—
5	Въ низов. р. Таза, выс. Хазань . . . . .	1	"	3	3	3	2	—	—	—	1	—	—	—	—
6	Въ низов. р. Таза, выс. ок. рч. Громовой . . . . .	1	"	4	5	2	4	—	—	2	1	—	—	—	—
7	Въ низов. р. Таза, выс. Сэривно-надо . . . . .	1	"	4	3	1	—	—	—	3	3	—	—	—	—
8	Въ низов. р. Таза, уроч. Лучію . . . . .	2	"	7	8	—	—	—	—	6	6	—	—	1	2
9	У Тазовской церкви . . . . .	1	"	11	5	—	—	—	—	11	5	—	—	—	—
10	По рч. Б. Шару . . . . .	1	"	2	2	—	—	—	—	2	2	—	—	—	—
11	По р. Курейкѣ . . . . .	1	"	2	1	—	—	—	—	2	1	—	—	—	—
12	У р. Енисея, бл. д. Костиной . . . . .	1	"	1	1	—	—	—	—	1	1	—	—	—	—
13	У р. Енисея, бл. д. Міроѣдихи . . . . .	2	+1	5	5	—	—	—	—	5	5	—	—	—	—
14	У Шедобѣго („Бол. островъ“). . . . .	1	"	3	2	—	—	—	—	3	2	—	—	—	—
15	У оз. Нямбо . . . . .	2	"	4	4	—	—	—	—	4	4	—	—	—	—

## В. Кочевья и зимовья инородцевъ (Прод.).

№	Кочевья инородцевъ и мѣсто-нахождение ихъ (во время переписи). Camps des nomades et leur situation.	Число хозяйствъ. Nombre de ménages.		Налич. населен		Русскіе. Russes.		Самоѣды.—Samoyèdes.						Пріеи. M. h.
				Population de fait.				Енисейскіе самоѣды. Samoyèdes de l'énisséi.		Остакосамоѣды. Ostiaks-samoyèdes.		Юраки. Youraks.		
				м. h.	ж. f.	м. h.	ж. f.	м. h.	ж. f.	м. h.	ж. f.	м. h.	ж. f.	
1	2	3	4	5	6	7	8	9	10	11	12	13	14	
16	Въ верх. рч. Худосей . . . . .	4	х.	13	17	—	—	—	—	13	15	—	—	—
17	Въ низов. рч. Худосей . . . . .	2	"	6	4	—	—	—	—	6	4	—	—	—
18	По бер. рч. Худосей . . . . .	1	"	5	4	—	—	—	—	5	4	—	—	—
19	У оз. Упдо . . . . .	1	"	4	2	—	—	—	—	4	2	—	—	—
20	У рч. Сасы-яга . . . . .	1	"	7	3	—	—	—	—	7	3	—	—	—
21	При рч. Кыпа-Сильки . . . . .	3	"	6	4	—	—	—	—	6	3	—	—	—
22	У рч. Тулы-Ирана . . . . .	2	"	6	3	—	—	—	—	6	3	—	—	—
23	У оз. Момсинова . . . . .	2	"	2	2	—	—	—	—	2	—	—	—	—
24	У оз. Парусова . . . . .	2	"	3	2	—	—	—	—	3	2	—	—	—
25	По рч. Ираткѣ . . . . .	1	"	6	2	—	—	—	—	6	2	—	—	—
26	По рч. Часаль-кы . . . . .	5	"	18	11	—	—	—	—	18	11	—	—	—
27	По рч. Григор-кы . . . . .	5	"	14	19	—	—	—	—	14	19	—	—	—
28	По рч. Ширтѣ . . . . .	1	"	2	2	—	—	—	—	2	2	—	—	—
29	По рч. Ратта . . . . .	6	"	28	18	—	—	—	—	28	18	—	—	—
30	По рч. Поколь-кы . . . . .	9	"	23	21	—	—	—	—	23	21	—	—	—
31	По рч. Толь-кы . . . . .	6	"	16	13	—	—	—	—	16	13	—	—	—
32	По рч. Караль-кы . . . . .	8	"	25	22	—	—	—	—	25	22	—	—	—
33	По рч. Маков-кы . . . . .	7	"	15	17	—	—	—	—	15	17	—	—	—
34	Ок. оз. Мотевкова . . . . .	1	"	3	2	—	—	—	—	3	2	—	—	—
35	Ок. оз. Вымскаго . . . . .	1	"	2	2	—	—	—	—	2	2	—	—	—
	Итого . . . . .	92	+1	279	240	6	6	—	—	272	227	—	—	1 <sup>1)</sup>
XXVII	Береговой р.													
1	У р. Енисея, бл. пос. Петроханска . . . . .	1	"	2	3	—	—	—	—	—	—	2	3	—
2	По р. Енисея, бл. д. Селякинской . . . . .	1	"	—	2	—	—	—	—	—	—	—	2	—
3	По р. Б. Хетѣ, прит. р. Енисея . . . . .	1	"	3	2	—	—	—	—	—	—	3	2	—
4	По р. М. Хетѣ, прит. р. Енисея . . . . .	5	"	14	8	—	—	—	—	—	—	14	8	—
5	По рч. Солёной, прит. р. Енисея . . . . .	6	"	12	13	—	—	—	—	—	—	12	13	—
6	При рч. Ломтуку-Яха, прит. рч. Солёной . . . . .	2	"	8	8	—	—	—	—	—	—	8	8	—
7	При рч. Харватѣ, прит. р. Б. Хеты . . . . .	1	"	2	1	—	—	—	—	—	—	2	1	—
8	При рч. Вакараѣ, прит. р. Б. Хеты . . . . .	1	"	3	3	—	—	—	—	—	—	3	3	—
9	По бер. рч. Юрачковой . . . . .	1	"	1	2	—	—	—	—	—	—	1	2	—
10	Коч. въ неуказани. мѣстн. . . . .	1	"	3	6	—	—	—	—	—	—	3	6	—
	Итого . . . . .	20	"	48	48	—	—	—	—	—	—	48	46	—

1) Тунгусы.

2) Якуты.

## C. Camps des nomades (Suite).

№	Кочевья и породцевъ и мѣсто-нахождение ихъ (во время переписи). Camps des nomades et leur situation.	Число хозяйствъ. Nombre de ménages.		Налич. населен. Population de fait.		Русскіе. Russes.		Самоѣды.—Samoyèdes.						Прочіе Autres.	
								Енисейскіе самоѣды. Samoyèdes de l'énisséi.		Остяко-самоѣды. Ostiaks-samoyèdes.		Юраки. Youraks.			
								м. h.	ж. f.	м. h.	ж. f.	м. h.	ж. f.		
1	2	3	4	5	6	7	8	9	10	11	12	13	14	15	
VIII	<b>Тазовскій р.</b>														
1	Въ низ. р. Таза, коч. Го . . . . .	1	х.	1	1	—	—	—	—	—	—	1	1	—	—
2	Въ низ. р. Таза, у руч. Манту-Модіо . . . . .	2	"	7	3	—	—	—	—	—	—	7	3	—	—
3	Въ низ. р. Таза (мѣстн. Мярү-ò)	9	"	25	19	—	—	—	—	—	—	25	19	—	—
4	Въ низ. р. Таза (мысь Хема) . . . . .	1	"	3	5	—	—	—	—	—	—	3	5	—	—
5	Въ низ. р. Таза, (мысь Хазань) . . . . .	5	"	12	15	—	—	—	—	—	—	12	15	—	—
6	Въ низ. р. Таза, ок. Шедобего (Больш. острова) . . . . .	2	"	4	5	—	—	—	—	—	—	4	5	—	—
7	Хань-миръ-сидя (сопка у Тазовской губы) . . . . .	1	"	2	2	—	—	—	—	—	—	2	2	—	—
8	Хиль-мёръ-сиди (сопка у Тазовской губы) . . . . .	1	"	2	—	—	—	—	—	—	—	2	—	—	—
9	Лаль-меръ-мери (сопка у Тазовской губы) . . . . .	1	"	3	1	—	—	—	—	—	—	3	1	—	—
10	У оз. Нарчюдо-юнь . . . . .	2	"	6	3	—	—	—	—	—	—	6	3	—	—
11	У Шедобего (Больш. островъ) . . . . .	2	"	7	10	—	—	—	—	—	—	7	10	—	—
12	У Чибей Сале (Гнилаго мыса) . . . . .	3	"	6	9	—	—	—	—	—	—	6	9	—	—
13	У оз. Няambo . . . . .	5	"	16	15	—	—	—	—	—	—	16	15	—	—
14	При ст. Поталовскомъ . . . . .	1	"	2	1	—	—	—	—	—	—	2	1	—	—
15	По пр. бер. р. Енисея, бл. д. Вершинской . . . . .	1	"	4	2	—	—	—	—	—	—	4	2	—	—
16	По лѣв. бер. р. Енисея, бл. д. Плахиной . . . . .	1	"	2	3	—	—	—	—	—	—	2	3	—	—
17	По бер. р. Енисея, прот. д. Ермиловской . . . . .	—	1	1	—	—	—	—	—	—	—	1	—	—	—
18	По бер. р. Енисея, бл. пос. Кареповекаго . . . . .	1	"	1	3	—	—	—	—	—	—	1	3	—	—
19	По р. М. Хетъ . . . . .	7	"	24	16	—	—	—	—	—	—	24	16	—	—
20	По р. Б. Хетъ . . . . .	6	"	20	12	—	—	—	—	—	—	20	12	—	—
21	По рч. Солёной, прит. р. Енисея . . . . .	2	"	3	3	—	—	—	—	—	—	3	3	—	—
22	По рч. Мяронго, прит. р. Б. Хеты . . . . .	1	"	1	1	—	—	—	—	—	—	1	1	—	—
23	По рч. Вакараѣ, прит. р. Б. Хеты . . . . .	1	"	1	2	—	—	—	—	—	—	1	2	—	—
24	По рч. Оленгыче, прит. р. Б. Хеты . . . . .	1	"	6	3	—	—	—	—	—	—	6	3	—	—
25	По рч. Варючи-Яха, прит. р. Б. Хеты . . . . .	1	"	2	2	—	—	—	—	—	—	2	2	—	—
26	По бер. рѣчекъ, прот. д. Игарки . . . . .	1	"	1	1	—	—	—	—	—	—	1	1	—	—
27	У оз. Чироваго . . . . .	3	"	4	4	—	—	—	—	—	—	4	3	—	1

## 6. Туруханскій край.

В. Кочевья и зимовья инородцевъ (Прод.).

№	Кочевья инородцевъ и мѣсто-нахождение ихъ (во время переписи). Camps des nomades et leur situation.	Число хозяйствъ. Nombre de ménages.	Налуч. населен. Population de fait.		Русскіе. Russes.		Самоѣды.—Samoyèdes.						Прочіе. Autres.
			М. h.	Ж. f.	М. h.	Ж. f.	Енисейскіе самоѣды. Samoyèdes de l'énisséi.		Остяко-самоѣды. Ostiaks-samoyèdes.		Юраки. Youraks.		
							М. h.	Ж. f.	М. h.	Ж. f.	М. h.	Ж. f.	
1	2	3	4	5	6	7	8	9	10	11	12	13	14
28	Въ Колпаковскихъ тундрахъ . . . . .	—	1	—	—	—	—	—	—	—	—	—	—
29	По бер. рч. Остяцкой . . . . .	1	4	1	—	—	—	—	—	—	1	—	—
30	По бер. рч. Таловой . . . . .	4	8	4	—	—	—	—	—	—	4	1	—
31	Въ Панзуровскихъ Лайдахъ . . . . .	1	1	2	—	—	—	—	—	—	8	4	—
32	На Кычковской Лайдѣ . . . . .	1	6	4	—	—	—	—	—	—	1	2	—
33	По бер. рч. Убойной . . . . .	2	3	5	—	—	—	—	—	—	6	4	—
34	На тундрахъ „Фокинскія Лайды“ . . . . .	3	6	3	—	—	—	—	—	—	3	5	—
35	У оз. Екатерининскаго . . . . .	1	3	2	—	—	—	—	—	—	6	3	—
36	У Капосовскихъ ручьевъ . . . . .	1	2	2	—	—	—	—	—	—	3	2	—
37	У оз. Сигово . . . . .	1	2	1	—	—	—	—	—	—	2	2	—
	Итого . . . . .	77+2	202	165	—	—	—	—	—	—	202	164	—
XXIX	<b>Роды юраковъ Обдорской инор. упр.</b>												
1	По бер. р. Енисея, прот. д. Анаьевской . . . . .	1	8	2	—	—	—	—	—	—	8	2	—
2	По бер. р. Енисея, прот. д. Малышевской . . . . .	2	5	4	—	—	—	—	—	—	5	4	—
3	По бер. р. Енисея, бл. д. Луккинской . . . . .	—	1	—	—	—	—	—	—	—	1	—	—
4	По бер. р. Енисея, бл. пос. Пустаго . . . . .	1	2	4	—	—	—	—	—	—	2	4	—
5	По бер. р. Енисея, бл. пос. Звѣревскаго . . . . .	1	2	1	—	—	—	—	—	—	2	1	—
6	По р. Б. Хетѣ . . . . .	16+1	47	35	—	—	—	—	—	—	47	35	—
7	По р. М. Хетѣ . . . . .	18	51	46	—	—	—	—	—	—	51	46	—
8	По р. М. Хетѣ, въ Хетскихъ тундрахъ . . . . .	1	1	4	—	—	—	—	—	—	1	4	—
9	По рч. Солёной . . . . .	9	21	29	—	—	—	—	—	—	21	29	—
10	По рч. Харватѣ . . . . .	3	11	9	—	—	—	—	—	—	11	9	—
11	По рч. Пандомѣ . . . . .	2	5	5	—	—	—	—	—	—	5	5	—
12	По рч. Верх. Харватѣ, прит. р. Б. Хеты . . . . .	1	3	3	—	—	—	—	—	—	3	3	—
13	По р. Тыни-Яха, прит. р. Б. Хеты . . . . .	3	9	7	—	—	—	—	—	—	9	7	—
14	По р. Мяронго, прит. р. Б. Хеты . . . . .	1	1	1	—	—	—	—	—	—	1	1	—
15	По р. Хы-Яха, прит. рч. Соле-ной . . . . .	2	8	8	—	—	—	—	—	—	8	8	—
16	При р. Дыдытѣ . . . . .	—	1	—	—	—	—	—	—	—	1	—	—
17	У рч. Авама, ок. „Крестовъ“ . . . . .	1	4	1	—	—	—	—	—	—	4	1	—

1) Тунгуска.

## 6. Région de Touroukhansk.

415

### C. Camps des nomades (Suite).

Кочевья и породцевъ и мѣсто-нахождение ихъ (во время переписи). Camps des nomades et leur situation.	Число хозяйствъ. Nombre de ménages.		Налич. населен.		Русскіе.		Енисейскіе остяки.		Тунгусы.		Якуты.		Юраки.		Прочіе.	
			Population de fait.		Russes.		Ostiaks d'éniséi.		Toungouses.		Yakoutes.		Youraks.		Autres.	
			м.	ж.	м.	ж.	м.	ж.	м.	ж.	м.	ж.	м.	ж.	м.	ж.
2	3		4	5	6	7	8	9	10	11	12	13	14	15	16	17
Ок. сел. Толстоносовскаго . . . . .	2	х.	6	4	—	—	—	—	—	—	—	—	6	4	—	—
У рч. Силинской - Чёрной. (край больш. чистой тундры) . . . . .	2	"	4	3	—	—	—	—	—	—	—	—	4	3	—	—
Край бол. чистой тундры . . . . .	1	"	2	2	—	—	—	—	—	—	—	—	2	2	—	—
Въ тундрахъ Лопта-Соля . . . . .	1	"	3	5	—	—	—	—	—	—	—	—	3	5	—	—
Въ тундрахъ Гыдскихъ . . . . .	8	"	25	28	—	—	—	—	—	—	—	—	25	28	—	—
Въ тундрахъ Хетскихъ . . . . .	4	"	10	8	—	—	—	—	—	—	—	—	10	8	—	—
Въ тундрахъ Соленскихъ . . . . .	1	"	5	5	—	—	—	—	—	—	—	—	5	5	—	—
<b>Итого . . . . .</b>	<b>81</b>	<b>+3</b>	<b>235</b>	<b>214</b>	—	—	—	—	—	—	—	—	<b>235</b>	<b>214</b>	—	—
<b>XX Кочевья остяковъ (угорскихъ) Обд. ин. упр. (Бер. окр. Тоб. губ.).</b>																
По рч. Вотоль-кы . . . . .	2	"	7	5	—	—	—	—	—	—	—	—	—	—	7	5
У р.р. Енисея и Б. Шара . . . . .	1	"	3	2	—	—	—	—	—	—	—	—	—	—	3	2
<b>Итого . . . . .</b>	<b>3</b>	"	<b>10</b>	<b>7</b>	—	—	—	—	—	—	—	—	—	—	<b>10</b>	<b>7</b>
<b>XXI Нижне - Подгородное сел. общ.</b>																
Въ т. ч.:																
Шарохинская (Якуты) дер. (при р. Енисей) . . . . .	8	"	36	25	7	6	—	—	—	2	28	16	1	1	—	—
<b>XXII Низовексе сел. общ.</b>																
(пос. Хета, д. Солянкин-ская, д. Казанцевская, п. Съченскій, п. Караульный, сел. Толстоносовское, д. Пелятка, д. Лукинская, п. Пустой, п. Кареповскій, п. Звѣревскій, д. Галачиха и др.) въ низовьяхъ Енисея . . . . .																
	61	"	187	175	171	152	1	3	—	3	2	5	9	5	4 <sup>1)</sup>	7 <sup>1)</sup>

*Примѣчаніе:* Въ переписи, а слѣдовательно и въ настоящихъ таблицахъ, по видимому, сены статист. данныя касательно известной части осѣдлаго, гл. обр. русскаго, населенія, цаго въ Дудинскомъ участкѣ по р.р. Пясинной, Аваму, Дудыштѣ, Боганидѣ, Хетѣ, Ва-отчасти Хатангѣ и друг., и въ Тазовскомъ уч. по р.р. Тазу и Турухану. (Эти поселки и перечислены въ „Спис. нас. м. Енис. по даннымъ 1859 г.“ 18 4 г., стр. 30—32, №№ 590—осит. нѣкоторыхъ изъ нихъ—см. стр. 404—405 наст. работы).

Въ т. ч. 3 м. 7 ж. Енис. самоѣдовъ.



В.а. Распредѣленіе кочев. инородцевъ по языку и родамъ.

Языкѣ. Langue.	Роды. Familles.
I	2
I. Енисейскіе остяки. Остяцкій яз.=257 м. 202 ж.	I. Енисейскіе остяки. Верхне-Илбатскій р.=257 м. 202 ж.
Тунгусы. Тунгусскій яз.=1 ж.	Тунгусы. Родъ не показанъ.
II. Енисейскіе остяки. Остяцкій яз.=165 м. 148 ж. Русскій яз. № 22 (1-4)=1 м. 4 ж.	II. Енисейскіе остяки. Нижне-Илбатскій р.=166 м. 152 ж.
III. Енисейскіе остяки. Остяцкій яз.=35 м. 24 ж.	III. Енисейскіе остяки. Подкаменно-Тунгусскій р.=35 м. 24 ж.
IV. Тунгусы. Тунгусскій яз. № 1 (1-2)= =1 м. 2 ж. Якутскій яз.=22 м. 23 ж.	IV. Тунгусы. Бетынскій р.=23 м. 25 ж.
V. Тунгусы Тунгусскій яз. №№ 1-2 (12-4); 4-5 (25-11); 7 (22-13); 9 (5-4); 15-19 (21-21); 21-22 (3-2)=88 м. 55 ж. Якутскій яз. №№ 3 (3-3); 6 (2-2); 8 (3-4); 10-14 (23-20); 20 (4-1)=35 м. 30 ж.	V. Тунгусы. Боганидскій р.=123 м. 85 ж.
Якуты. Якутскій яз.=10 ж.	Якуты. Роды не показаны.

## 6. Région de Touroukhansk.

417

a. Répartition de la population nomade d'après la langue et les familles.

<b>Языкъ.</b>  <b>Langue.</b>	<b>Роды.</b>  <b>Familles.</b>
1	2
<p><b>Долгане.</b> Долганское нар.=1 ж.</p> <p><b>Юраки.</b> Юрацкое нар.=1 ж.</p> <p><b>VI.</b> <b>Тунгусы.</b> Тунгусский яз. №№ 2—3 (11—10)=11 м. 10 ж. Долганское нар. (якутский яз.) № 1 (35—31)=35 м. 31 ж.</p> <p><b>VII.</b> <b>Тунгусы.</b> Тунгусский яз.=350 м. 327 ж.</p> <p><b>Якуты.</b> Якутский яз.=1 ж.</p> <p><b>VIII.</b> <b>Тунгусы.</b> Тунгусский яз.=114 м. 99 ж.</p> <p><b>Якуты.</b> Якутский яз.=2 ж.</p> <p><b>Долгане.</b> Долганское нар. (якутский яз.)=1 ж.</p> <p><b>IX.</b> <b>Тунгусы.</b> Тунгусский яз.=44 м. 44 ж.</p>	<p><b>Долгане.</b> Роды не показаны.</p> <p><b>Юраки.</b> Роды не показаны.</p> <p><b>VI.</b> <b>Тунгусы.</b> Жигано-Тунгусский р.=46 м. 41 ж.</p> <p><b>VII.</b> <b>Тунгусы.</b> Илимпийский р.=350 м. 327 ж.</p> <p><b>Якуты.</b> Роды не показаны.</p> <p><b>VIII.</b> <b>Тунгусы.</b> II лѣтний р.=114 м. 99 ж.</p> <p><b>Якуты.</b> Роды не показаны.</p> <p><b>Долгане.</b> Роды не показаны.</p> <p><b>IX.</b> <b>Тунгусы.</b> III лѣтний р.=44 м. 44 ж.</p>

## 6. Туруханскій край.

В.а. Распределение кочев. инородцевъ по языку и родамъ (Прод.).

Языкѣ. Langue.	Роды. Familles.
1	2
<p>X. Тунгусы. Тунгусскій яз.=40 м. 40 ж.</p>	<p>X. Тунгусы. IV лѣтній р.=40 м. 40 ж.</p>
<p>XI. Тунгусы. Тунгусскій яз.=10 м. 13 ж.</p>	<p>XI. Тунгусы. Нижне-Чумскій р.=10 м. 13 ж.</p>
<p>XII. Тунгусы. Тунгусскій яз.=36 м. 21 ж.</p>	<p>XII. Тунгусы. Усть-Турьжскій р.=36 м. 21 ж.</p>
<p>XIII. Тунгусы. Тунгусскій яз.= — Якутскій яз.=8 м. 9 ж.</p>	<p>XIII. Тунгусы. Хатылинскій р.=8 м. 9 ж.</p>
<p>XIV. Тунгусы. Тунгусскій яз.=118 м. 108 ж.</p>	<p>XIV. Тунгусы. Чапогирскій р.=118 м. 108 ж.</p>
<p>Остяки. Остяцкій яз.=2 м. 2 ж.</p>	<p>Остяки. Роды не показаны.</p>
<p>Якуты. Якутскій яз.=1 ж.</p>	<p>Якуты. Роды не показаны.</p>
<p>XV. Тунгусы. Тунгусскій яз. Якутскій яз.=6 м. 5 ж.</p>	<p>XV. Тунгусы. Чердынскій р.=6 м. 5 ж.</p>

## 6. Région de Touroukhansk.

419

Répartition de la population nomade d'après la langue et les familles (Suite).

Языкъ. Langue.	Роды. Familles.
1	2
<p style="text-align: center;">XVI. Якуты.</p> <p>кутскій яз.=425 м. 401 ж. русскій яз. №№ 2 (-1); 19 (-1)=2 ж.</p> <p style="text-align: center;">Тунгусы.</p> <p>тунгусскій яз.=3 ж.</p> <p style="text-align: center;">Долгане.</p> <p>долганское нар.=1 ж.</p> <p style="text-align: center;">XVII. Якуты.</p> <p>кутскій яз.=62 м. 56 ж.</p> <p style="text-align: center;">Тунгусы.</p> <p>тунгусскій яз.=12 м. 8 ж.</p> <p style="text-align: center;">Долгане.</p> <p>кутскій яз.=1 м. 8 ж.</p> <p style="text-align: center;">XVIII. Долгане.</p> <p>долганское нар. <sup>1)</sup> №№ 4 (2-4); 5 (5-6); 6 (17-8); 9-12 (44-53); 13 (6-2); 14-16 (51-46); 18 (3-1); 24 (52- 52); 25-26 (11-16); 27 (1-4); 29 (6-8)=198 м. 200 ж. кутскій яз. №№ 1 (2-); 2 (2-5); 3 (4-3); 5 (-1); 6 (5-11); 7 (2-6); 13 (-2); 17 (2-5); 18 (-1); 19 (5-3); 22 (2-5); 23 (3-3); 27 (1-1); 28 (3-3)=31 м. 49 ж. моѣдскій яз. №№ 3 (4-); 8 (3-3); 20 (16-13); 21 (3-2)=26 м. 18 ж.</p>	<p style="text-align: center;">XVI. Якуты.</p> <p>Затундринскій р.=425 м. 403 ж.</p> <p style="text-align: center;">Тунгусы.</p> <p>Роды не показаны.</p> <p style="text-align: center;">Долгане.</p> <p>Роды не показаны.</p> <p style="text-align: center;">XVII. Якуты.</p> <p>Затундринское сел. общ.=62 м. 56 ж.</p> <p style="text-align: center;">Тунгусы.</p> <p>Роды не показаны.</p> <p style="text-align: center;">Долгане.</p> <p>Роды не показаны.</p> <p style="text-align: center;">XVIII. Долгане.</p> <p>Долгано-Ессейскій р.=255 м. 267 ж.</p>

<sup>1)</sup> См. стр. 431.



## 6. Туруханскій край.

В.а. Распределение кочев. инородцевъ по языку и родамъ (Прод.).

Языкь. Langue.	Роды. Familles.
<p>1</p> <p>Тунгусы. Тунгусскій яз.=1 ж.</p> <p>XIX. Долгане. Долганское нар. №№ 1—4 (69—67); 6—7 (6—5); 8 (5—3); 9 (3—4); 18—19 (17—23); 21 — 22 (12 — 11); 23 (2—); 24—26 (7—3)=121 м. 116 ж.</p> <p>Якутскій яз. №№ 5 (1—6); 10—17 (39—47); 20 (7—4); 27—31 (44—36)=91 м. 93 ж.</p> <p>Самоѣдскій яз. № 23 (1—)=1 м.</p> <p>Русскій яз. №№ 8 (—2); 20 (—1)=3 ж.</p>	<p>2</p> <p>Тунгусы. Роды не показаны.</p> <p>XIX. Долгане. Долгано-Тунгусскій р.=213 м. 212 ж.</p>
<p>Тунгусы. Тунгусскій яз.=2 м. 12 ж.</p> <p>XX. Тавгійскіе самоѣды. Тавгійск. нар.=336 м. 318 ж.</p>	<p>Тунгусы. Роды не показаны.</p> <p>XX. Тавгійскіе самоѣды. Авамскій р.=336 м. 318 ж.</p>
<p>XXI. Тавгійскіе самоѣды. Тавгійск. нар.=93 м. 84 ж.</p>	<p>XXI. Тавгійскіе самоѣды. Вадѣевскій р.=93 м. 84 ж.</p>
<p>XXII. Енисейскіе самоѣды. Енис.-самоѣд. нар.=137 м. 127 ж. Юрацкое нар. №№ 13 (2—1); 16 (—5)=2 м. 6 ж.</p>	<p>XXII. Енисейскіе самоѣды. Карасинскій р.=139 м. 133 ж.</p>
<p>Долгане. Долганское нар.=3 м. 4 ж.</p>	<p>Долгане. Роды не показаны.</p>

Répartition de la population nomade d'après la langue et les familles (Suite).

Языкъ.	Р о д ы.
Langue.	F a m i l l e s.
1	2
Остяко-самоѣды.	Остяко-самоѣды.
Остяцкій яз.=3 м. 1 ж.	Карасинскій ост. р.=3 м. 1 ж.
XXIII.	XXIII.
Енисейскіе самоѣды.	Енисейскіе самоѣды.
Енис.-самоѣд. нар.=107 м. 85 ж. Орацкое нар. №№ 8 (-2); 9 (5-5)=5 м. 7 ж.	Хантайскій р.=112 м. 92 ж.
Долгане.	Долгане.
Долганское нар.=1 ж.	Роды не показаны.
XXIV.	XXIV.
Остяко-самоѣды.	Остяко-самоѣды.
Остяцкій яз.=154 м. 124 ж.	Баишенскій р.=154 м. 124 ж.
XXV.	XXV.
Остяко-самоѣды.	Остяко-самоѣды.
Остяцкій яз.=35 м. 28 ж.	Карасинскій р.=35 м. 28 ж.
XXVI.	XXVI.
Остяко-самоѣды.	Остяко-самоѣды.
Остяцкій яз.=267 м. 222 ж. Самоѣдскій яз. № 7 (2-1)= 2 м. 1 ж. Орацкое нар. №№ 5 (-1); 6 (2-1); 7 (1-2)=3 м. 4 ж.	Тымско-Караконскій р.=272 м. 227 ж.
Тунгусы.	Тунгусы.
Тунгусскій яз.=1 м. 7 ж.	Роды не показаны.
XXVII.	XXVII.
Юраки.	Юраки.
Орацкое нар.=48 м. 46 ж.	Береговой р.=48 м. 46 ж.



## 6. Туруханскій край.

В.а. Распредѣленіе кочев. инородцевъ по языку и родамъ (Прод.).

<p>Языкѣ.</p> <p>Langue.</p>	<p>Роды.</p> <p>Familles.</p>
1	2
<p>Якуты.</p> <p>Якутскій яз.=2 ж.</p> <p>XXVIII.</p> <p>Юрани.</p> <p>Юрацкое нар.=200 м. 160 ж.</p> <p>Самоѣдскій яз. №№ 31 (-1); 34 (2-2); 35 (-1)=2 м. 4 ж.</p>	<p>Якуты.</p> <p>Роды не показаны.</p> <p>XXVIII.</p> <p>Юрани.</p> <p>Тазовскій р.=202 м. 164 ж.</p>
<p>Тунгусы.</p> <p>Тунгусскій яз.=1 ж.</p> <p>XXIX.</p> <p>Юрани.</p> <p>Юрацкое нар.=235 м. 214 ж.</p>	<p>Тунгусы.</p> <p>Роды не показаны.</p> <p>XXIX.</p> <p>Юрани.</p>
	<p>Ворра р. № 7 (4-2)=4 м. 2 ж.</p> <p>Вы-Ярь № 22 (22-21)=22 м. 21 ж.</p> <p>Нгадеръ р. №№ 6 (16-10); 22 (3-7)=19 м. 17 ж.</p> <p>Нгайвуседа р. №№ 9 (1-1); 12 (3-3)=4 м. 4 ж.</p> <p>Ненянгъ р. №№ 6 (8-8); 10 (3-3); 14 (1-1)=12 м. 12 ж.</p> <p>Ныркыгы р. №№ 5 (2-1); 6 (1-1)=3 м. 2 ж.</p> <p>Пясядь р. №№ 6 (8-6); 9 (2-1); 10 (1-1); 13 (6-2); 1 (1-); 21 (3-5)=21 м. 15 ж.</p> <p>Сюгуней р. №№ 7 (-4); 9 (5-7)=5 м. 11 ж.</p> <p>Сэрдэтта р. № 7 (6-5)=6 м. 5 ж.</p> <p>Тогэ (Тохэ) р. №№ 6 (5-6); 20 (2-2); 23 (2-)=9 м. 8 ж.</p> <p>Тыседа р. №№ 10 (7-5); 15 (8-8); 23 (4-5)=19 м. 18 ж.</p> <p>Хаитъ Нгарко р. № 7 (5-5)=5 м. 5 ж.</p> <p>Харючи р. № 9 (1-1)=1 м. 1 ж.</p> <p>Ядни р. №№ 7 (6-5); 8 (1-4); 9 (7-9); 13 (2-4); 1 (2-2)=18 м. 24 ж.</p> <p>Янту р. № 7 (9-9)=9 м. 9 ж.</p> <p>Яптунгэ (Ябтонгэ) р. №№ 4 (2-4); 6 (2-2); 7 (15-12) 13 (1-1); 17 (4-1); 19 (4-3); 24 (5-5)=33 м. 28 ж.</p> <p>Ярь р. №№ 2 (5-4); 3 (1-); 6 (7-2); 7 (6-4); 9 (5-10) 11 (5-5); 18 (4-2); 23 (4-3)=37 м. 30 ж.</p> <p>Непоказанн. родовъ № 1 (8-2)=8 м. 2 ж.</p>

Répartition de la population nomade d'après la langue et les familles (Suite).

Языкъ.	Роды.
Langue.	Familles.
1	2
XXX.	XXX.
Угорскіе остяки.	Угорскіе остяки.
Остякскій яз.=10 м. 7 ж.	Лариатскій (?) р.=10 м. 7 ж.
XXXI—XXXIV.	XXXI—XXXIV.
Енисейскіе остяки.	Енисейскіе остяки.
Остякскій яз. №№ XXXI (11—5); XXXII (16—16); XXXIII (—1)=27 м. 22 ж. Усскій яз. №№ XXXI (3—8); XXXII (—); XXXIII (1—2)=4 м. 12 ж.	Роды не показаны=31 м. 34 ж.
Тунгусы.	Тунгусы.
Тунгусскій яз. №№ XXXI (5—4); XXXII—XXXIV (13—14)=18 м. 18 ж. Усскій яз. № XXXI (4—3)=4 м. 3 ж.	Роды не показаны=22 м. 21 ж.
Якуты.	Якуты.
Якутскій яз. №№ XXXI (1—); XXXIII (2—5)=3 м. 5 ж. Усскій яз. №№ XXXI (—1); XXXII (28—19)=28 м. 20 ж.	Роды не показаны=31 м. 25 ж.
Енисейскіе самоѣды.	Енисейскіе самоѣды.
Енис.-самоѣд. нар. №№ XXXII (4—4); XXXIII (3—7)=7 м. 11 ж.	Роды не показаны=7 м. 11 ж.
Юраки.	Юраки.
Юрацкое нар. №№ XXXI (1—); XXXII (5—4); XXXIII (9—5)=15 м. 9 ж. Усскій яз. № XXXI (1—)=1 м.	Роды не показаны=16 м. 9 ж.



## 7. Усинскій пограничный округъ.

Б. и В. Сельскія общества, раіоны и населенныя мѣста.  
B. et C. Répartition de la population par communes et lieux habités.

№	Сельскія общества, раіоны и населенныя мѣста и мѣстоположеніе послѣднихъ. Communes, territoires et lieux habités et leur situation.	Число хозяйствъ. Nombre de ménages.	Наличное население. Population de fait.		Рускіе. Russes.		Корени, тюрки (инородцы). Tribus turques indigènes <sup>1)</sup> .		Поляки. Polonais.		Прочіе. Autres.
			м. h.	ж. f.	м. h.	ж. f.	м. h.	ж. f.	м. h.	ж. f.	
1	2	3	4	5	6	7	8	9	10	11	12
I	<b>Усинское отд. сел. дѣленіе . . . . .</b>	285+13 хоз.	781	878	715	816	59	60	3	1	4 <sup>1)</sup>
	Въ т. ч.:										
1	Верхне-Усинское сел. (при рч. Усѣ) . . . . .	156+5 "	388	475	369	459	12	15	3	—	4 <sup>1)</sup>
2	Усть-Усинскій пос. (при р. Енисеѣ) . . . . .	9+1 "	36	27	8	—	28	27	—	—	—
3	Туранскій пос. (при рч. Туранѣ) въ Монголіи, на спорн. съ китаец. землѣ . . . . .	35+1 "	95	97	83	84	12	13	—	—	—
II	<b>Зимовья на казенной землѣ . . . . .</b>	8+1 "	119	27	107	25	8	2	2	—	2 <sup>2)</sup>
III	<b>Прииски на казенной землѣ . . . . .</b>	16+1 "	208	94	174	85	20	7	4	2	10 <sup>3)</sup>
	Въ т. ч.:										
1	Петропавловскій пр. (при рч. Серлихѣ) . . . . .	9 "	129	56	117	51	11	5	—	—	1 <sup>4)</sup>
2	Свято-Духовскій пр (при рч. Серлихѣ) . . . . .	1+1 "	38	16	24	14	9	2	—	—	5 <sup>5)</sup>
3	Спасскій пр. (при рч. Талыкжулѣ) . . . . .	1 "	4	2	—	—	—	—	4	2	—

<sup>1)</sup> Въ т. ч.: 3 м. 1 ж. мордвы, 1 латышъ.

<sup>2)</sup> Въ т. ч. 1 башкирь и 1 лат.

<sup>3)</sup> Въ т. ч.: 1 татар., 3 м. эста, 3 м. латыша и 3 м. нѣмца.

<sup>4)</sup> Въ т. ч.: 1 нѣм.

<sup>5)</sup> Въ т. ч.: 1 татар., 3 м. латыша и 1 нѣмецъ.

<sup>6)</sup> Роды не показаны. По языку: Тюрк. №№ I (12—18); III(1—1)=13 м. и русскій яз. №№ I (47—42); II (8—2); III (19—6)=74 м. 50 ж. и русскій яз. №№ I (12—18); III(1—1)=13 м. и

# ПРИМѢЧАНІЯ

къ

## ЕНИСЕЙСКОЙ ГУБЕРНІИ.

### Общія замѣчанія.

1. Мѣстоположеніе населенныхъ мѣстъ было опредѣлено по разнымъ источникамъ, потому что ни одинъ изъ имѣющихся не распространялся на всѣ округа губерніи. По Туруханскому краю данныя переписного матеріала касательно мѣстъ кочевій, зимовій и т. д. бродячихъ инородцевъ оказались вполне достаточными для нашей цѣли. Мѣстонахожденіе населенныхъ пунктовъ округовъ Ачинскаго, Канскаго и Усинскаго было опредѣлено по полицейскому списку 1896 г. (рукопись) и, наконецъ, по Минусинскому округу, по которому мѣстной полиціей не были представлены соотвѣтствующія данныя, необходимыя свѣдѣнія были извлечены изъ „Списка насел. мѣстъ Енисейской губерніи 1905 г.“ („Пам. кн. Енис. губ. на 1905 г.“, стр. 221 сл.).

Въ виду неполной однородности данныхъ всѣхъ этихъ источниковъ съ переписнымъ матеріаломъ опредѣлить мѣстоположеніе нѣкоторыхъ улусовъ и деревень, значащихся въ переписи, не представилось возможнымъ.

2. Относительно разногласій въ транскрипціи и формахъ географическихъ именъ, съ одной стороны, въ переписномъ матеріалѣ, откуда были извлечены названія населенныхъ пунктовъ, и, съ другой, въ упомянутыхъ оффиціальныхъ изданіяхъ, откуда были заимствованы наименованія рѣкъ и озеръ, при которыхъ расположены эти селенія, см. стр. II, IV, 119.

Въ нѣкоторыхъ случаяхъ неправильности въ этомъ отношеніи были настолько значительны, что прямо бросались въ глаза. Такимъ образомъ, въ „Спискѣ насел. мѣстъ Енис. губ. 1905 г.“, вѣроятно вслѣдствіе неразборчивости письма, буква *б* (*n*) въ нѣкоторыхъ географическихъ именахъ по Минусинскому округу была ошибочно замѣнена при печатаніи (?) буквой (*д*) (напр. въ Абаканскомъ пн. вѣдом. по данному источнику значатся улусы: Арыдкаевъ, Кодяковъ, Чодьякъ, Жередкеевъ, рч. Ташедъ,

Ташадъ и т. д. вм. ул. Арыпкаевъ, Кобяковъ, Чобьякъ, Жеребкеевъ, рч. Ташебъ и т. д. по переписи и другимъ источникамъ). Подобные случаи явно неправильной транскрипціи были по большей части устранены въ нашихъ таблицахъ.

3. См. п.п. 1, 3, 4 примѣчаній къ Тобольской губерніи.

4. Языкъ остяко-самоѣдовъ, съ одной стороны, и Енисейскихъ остяковъ—съ другой, отмѣченъ въ переписномъ матеріалѣ, гдѣ тѣ и другіе называются просто „остяками“, одинаковымъ образомъ: „остяцкій“ языкъ, въ виду чего раздѣленіе этихъ обѣихъ народностей могло быть произведено лишь на основаніи данныхъ переписныхъ листовъ относительно районовъ, гдѣ проживаютъ эти „остяки“, наименованій управъ и родовъ, къ которымъ они принадлежатъ, населенныхъ пунктовъ и т. д., а также при помощи указаній существующей литературы.

### Ачинскій округъ.

1. Коренными родами тюрковъ Кизыльской инор. управы являются: Б. Ачинскій, М. Ачинскій, Мало-Аргунскій (Калмахъ), Камларскій, Игинскій, Кизыльскій, Курчиковъ, Шуйскій и Бассагарскій, который по даннымъ переписи распадается на 3 части: I и II Бассагарскіе рд. и Отдѣльный Бассагарскій р.

Всѣ остальные роды, проживающіе въ предѣлахъ управы, пришлые.

2. Въ Мелецкой инор. управѣ два рода: Мелецкій (Мелетскій) и Кизыльскій. Распредѣленіе между ними селеній управы не одинаково по свѣдѣніямъ переписи и „Списка нас. мѣстъ Енисейской губ. по даннымъ 1859 г.“ 1864 г. (стр. XXIX) и въ связи съ этимъ и относительная численность обоеихъ родовъ тутъ и тамъ разная. По „Списку“ численность Мелецкаго рд. равна 578 д. и Кизыльскаго — 459 д., а по даннымъ переписи 1897 г. первый состоитъ изъ 1008 д. и второй—изъ 363 д. По послѣднему источнику Кизыльскій рд. указанной управы обитаетъ въ селеніяхъ: Кумырскомъ, Шутайскомъ, Брилюссскомъ, Назаровскомъ, Верхне-Улуйскомъ и Усть-Кемчугскомъ, а населеніе всѣхъ остальныхъ улусовъ управы состоитъ изъ представителей р. Мелецкаго. Приблизительно таково же распредѣленіе улусовъ управы между названными родами и по полицейскимъ даннымъ за 1896 г. (рукопись—см. стр. 119) съ тою разницею, что къ Кизыльскому р. тамъ отнесенъ и улусъ Айдашенскій, въ которомъ по переписи проживаютъ татары Мелецкаго рода данной и Кизыльскаго рд. Кизыльской упр. Въ улусахъ Шутайскомъ, Кумырскомъ, Брилюссскомъ, Ново-Костинскомъ и Кахтеновскомъ (Коктеновскомъ по „Сп. нас. м.“; по даннымъ переписи его нѣтъ) названія родовъ у тюрковъ въ полицейскомъ спискѣ не указаны, а жители остальныхъ улусовъ по этому источнику оказываются принадлежащими къ Мелецкому роду.

Напротивъ, по даннымъ „Списка нас. мѣстъ Енис. губ. 1859 г.“ (стр. XXIX), пять селеній изъ 6, которыя по переписи и отчасти по полицейскому списку 1896 г. принадлежатъ къ Кизыльскому роду (Айдашинскій, Кумырскій, Шутайскій, Назаровскій, Берлюссскій, Усть-Кемчугскій и кромѣ того улусы Казыярскій и Аргычатскій) отнесены

къ Мелецкому роду, а большинство остальныхъ къ Кызыльскому, т. е. какъ разъ наоборотъ. Причина этого разногласія намъ непонятна.

Противорѣчитъ дѣйствительности и слишкомъ строгое распредѣленіе инородцевъ обоихъ родовъ по селеніямъ — по даннымъ всѣхъ трехъ источниковъ *все* населеніе перечисленныхъ селеній состоитъ изъ представителей того или другого рода, что, правда, было бы справедливо для приписного постоянного населенія, но не для наличнаго. На самомъ дѣлѣ наличное населеніе инородческихъ управъ Томской губ. и другихъ губерній и областей Сибири въ огромномъ большинствѣ случаевъ носитъ смѣшанный характеръ, именно, отдѣльныя селенія чаще состоятъ изъ представителей 2—3 и болѣе мѣстныхъ и пришлыхъ родовъ и инор. управъ. Это же наблюдается и въ смежной съ Мелецкой управой Кызыльской управѣ.

Татары Мелецкой управы или Мелецкіе татары, называемые также по главной рѣкѣ, по которой они живутъ, Чулымскими (см. стр. 315 и 320), составляютъ восточную вѣтвь Чулымскихъ татаръ и обитаютъ по лѣвую сторону тракта изъ Ачинска въ Енисейскъ.

### Канскій округъ.

1. Весьма малочисленные коренные инородцы округа, частью проживаютъ въ русскихъ селеніяхъ, частью образуютъ свои собственные, въ которыхъ, однако, значительную часть населенія составляютъ русскіе. По своему происхожденію эти инородцы, нынѣ ассимилировавшіеся съ мѣстными тюрками и русскими, распадаются на три совершенно различныхъ племени: Во 1-хъ, на потомковъ, такъ называемыхъ, *Степныхъ камасинцевъ*<sup>1)</sup>, число которыхъ въ началѣ прошлаго столѣтія простиралось до 400 м. д.

Степные камасинцы, называвшіе себя Коту, составляли часть племени коттовъ, родственнаго другимъ исчезнувшимъ нынѣ племенамъ южной полосы Енисейской губерніи—ассанамъ, аринамъ, а также нынѣ проживающимъ по нижнему Енисею—Енисейскимъ остякамъ. Главная часть коттовъ проживала въ XVII ст. по берегамъ Бирюсы и Кана. Изъ нихъ часть переселилась въ Нижнеудинскій окр. (Ирк. губ.), часть, окончательно обрусѣвъ, проживаетъ около г. Канска въ сел. Анцырскомъ и Еланскомъ. Эта часть коттовъ составляла раньше Багиновъ улусъ, кочевавшій по р. Поймѣ, прит. р. Оны. Такъ какъ они утратили свою національность, то перепись естественно ихъ открыть не могла.

Степные камасинцы группировались въ два рода—Пантиковскій р., жившій по р. Агулу, и Шалакшинскій — по его притоку Кангусу. Въ 1840 г., послѣ свирѣпствовавшей у нихъ оспы, оба эти рода соединились въ одинъ родъ и поселились въ Агульскомъ (Пантиковомъ) улусѣ, расположенномъ по р. Агулу на собственной землѣ инородцевъ—см. таблицу стр. 354. Не открыла перепись и этихъ камасинцевъ: жители названнаго улуса оказались по переписи русскими и татарами, въ числѣ

<sup>1)</sup> „Спис. нас. м. Енис. губ. по даннымъ 1859 г.“ (Изд. Центр. Стат. Ком.), стр. XXXIII сл.

которыхъ вѣроятно и находятся ассимилировавшіеся съ ними степные камасинцы.

Вторую группу коренныхъ инородцевъ округа образуютъ *Лѣсные камасинцы* или *Кагмаши*, нынѣ окончательно слившееся съ мѣстными татарами самоѣдское племя. Они обитаютъ въ ул. Абалаковѣ или Ильбинѣ II, расположенномъ на землѣ Ирбейской вол. — см. таблицу на стр. 354.

Третью часть коренныхъ инородцевъ округа составляютъ *тюрки* (Качинскіе татары), выселившіеся въ данный округъ съ береговъ р. Качи (изъ Красноярскаго округа) и проживающіе въ Пьянковскомъ ул. и въ выс. Ильбинѣ I, расположенныхъ на землѣ русской Рыбинской вол. Они образуютъ ея Угумаковское с. о. Въ 1859 г. ихъ число опредѣлялось въ 170 д. об. п., а перепись 1897 г. нашла въ названныхъ двухъ селеніяхъ всего 144 д. инородцевъ, изъ коихъ можетъ быть часть пришлыхъ тюрковъ; но съ другой стороны, ихъ представители вѣроятно встрѣчаются и среди инородцевъ, проживающихъ въ смежныхъ русскихъ селеніяхъ. Жители выс. Ильбина I обрусѣли и говорятъ по русски, а жители Пьянковскаго ул. и по-сейчасъ изъясняются по тюрки.

Сверхъ упомянутыхъ коренныхъ тюрковъ края перепись застигла въ данномъ округѣ еще значительное число тюрковъ („татаръ“), перемѣстившихся сюда изъ смежныхъ округовъ.

*Карагасы*, которое, судя по „Списк. нас. м. Енис. губ.“ (стр. XXXII) кочуютъ не только въ Нижнеудинскомъ окр. (Ирк. губ.), но и въ южной полосѣ Минусинскаго и Канскаго округовъ, не были обнаружены переписью. Они (главнымъ образомъ немногочисленные осѣдлые ихъ представители) отчасти слились съ другими мѣстными тюрками, отчасти откочевали въ Нижнеудинскій округъ, гдѣ карагасы дѣйствительно были зарегистрированы въ 1897 г. (см. III т., 4 выпускъ).

### Енисейскій округъ.

1. Болѣе или менѣе новыхъ свѣдѣній о кочевьяхъ тунгусовъ даннаго округа не имѣется ни въ одномъ изъ вышеназванныхъ источниковъ (см. стр. 426). По „Списку нас. мѣстъ 1859 г.“, нынѣ сильно устарѣлому, тунгусы даннаго округа бродили: I—II—III Куркугирскіе роды по р.р. Бѣдобѣ и Иркинѣвой (сугланы въ д. Бѣдобинской и Каменской); II Лапагирскій, Ятоульскій, Панкагирскій и Навудальскій—по небольшимъ рѣчкамъ, впадающимъ въ В. Тунгуску, причемъ иногда они заходили въ Киренскій округъ Иркутской губ. и въ Туруханскій край (сугланы въ д. Кежемской, Петропавловской и др.). Рд. Каменно-Черноульскій бродилъ по р. Каменкѣ (сугланъ въ д. Каменской). Остальные роды, которые значатся въ „Спискѣ 1859 г.“ нынѣ почти въ полномъ составѣ вымерли (тунгусскіе роды: Милитскій, Питско-Варагонскій, Верхне-Чумскій и остяцкій Сымско-Касовскій).

<sup>1)</sup> „Списк. нас. м. Енис. губ.“, *ibid.*, стр. XXXIII сл.

## Минусинскій округъ.

1. Въмѣсто четырехъ административныхъ дѣленій, въ которыя раньше группировались инородцы Минусинскаго округа, въ переписномъ матеріалѣ упоминаются лишь два, въ виду соединенія прежней Юсской и Абаканской инор. управъ въ одно Абаканское ин. вѣдомство и въ виду включенія Коибальской степн. думы въ степн. думу Соединенныхъ племенъ (Аскызскую или Сагайскую).

2. Многіе „роды“ тюрковъ Минусинскаго окр. переписного матеріала собств. представляютъ изъ себя племена разнаго происхожденія, изъ которыхъ состоитъ населеніе степныхъ думъ. Эти же племена, въ свою очередь, распадаются на роды (сеѣк), которые не приводятся въ переписномъ матеріалѣ, но которые можно найти въ книгѣ акад. В. Радлова „Aus Sibirien“, I т., стр. 206—210.

3. Кромѣ наименованій родовъ этихъ вѣдомствъ, общихъ переписному матеріалу и „Списку нас. мѣсть Енисейской губ. по свѣдѣніямъ 1859 г.“ (вып. LI, стр. XXX), въ первомъ источникѣ встрѣчаются два новыхъ рода: — Качинскій и Коибальскій, которые тоже представляютъ изъ себя особыя племена мѣстныхъ тюрковъ. Часть тюрковъ Абаканской степной думы дѣйствительно называются „Качинскими татарами“. Послѣдніе первоначально обитали въ Красноярскомъ округѣ, по берегамъ рч. Качи, откуда въ началѣ XVIII ст. по большей части выселились въ Минусинскій округъ, гдѣ образовали Юсскую инород. управу (ср. стр. 429). Такимъ образомъ, подъ „Качинскимъ родомъ“ переписи собственно слѣдуетъ подразумѣвать часть Качинцевъ, не показавшихъ своей принадлежности къ одной изъ 3 группъ, на которыя они распадаются (Старо-Юсскій, Бѣло-Юсскій и Бирскій роды).

Подъ Коибальскимъ „родомъ“ въ переписномъ матеріалѣ подразумѣваются инородцы бывшей Коибальской степной думы, кочующіе по Коибальской степи (между р.р. Абаканомъ и Енисеемъ). Настоящіе же роды племени коибаловъ (Таражаковъ, Б. и М. Байкатовскіе, Аbugачаевъ, Кольскій, Арши и Кандыковъ—см. у В. Радлова I с. или въ „Сп. нас. м. 1859 г.“, *ibid.*, XXX) въ переписномъ матеріалѣ вовсе не упоминаются.

4. Помимо коренныхъ тюрковъ Минусинскаго округа и вселившихся въ него съ востока (см. п. 3), часть инородцевъ Аскызской степной думы происходитъ, по вышеупомянутому источнику, изъ Кузнецкаго округа (Том. губ.—см. стр. 318—319), гдѣ перепись застала значительное число тюрковъ общихъ съ Аскызской степной думой родовъ (Бельтирскій, Ближне-Каргинскій, Дальне-Каргинскій, Кійскій, Кизыльскій, Квинскій, Карачерскій, Изушерскій). Въ переписномъ матеріалѣ эти инородцы показаны принадлежащими къ „Аскызской инор. управѣ“—см. стр. 290. Но, по всему судя (см. стр. 319), подъ этимъ выраженіемъ слѣдуетъ подразумѣвать не самостоятельную одноименную управу, а совокупность проживающихъ въ территоріальныхъ предѣлахъ Кузнецкаго округа тюрковъ Аскызской степн. думы. Это подтверждается и тѣмъ обстоятельствомъ, что два крупныхъ селенія, значащіяся по переписи въ указанной управѣ— Б. и М. Сея—по „Сп. нас. м. 1905 г.“ показаны въ Аскызской ст. д. Минусин-

скаго округа. Къ тому же, если не брать въ расчетъ тюрковъ одноименныхъ родовъ Кузнецкаго округа, то, несмотря на сильный естественный приростъ всѣхъ мѣстныхъ инородцевъ, нѣкоторые роды Аскызской ст. думы покажутъ значительную убыль противъ 1859 г., что не правдоподобно. Такимъ образомъ, рд. Кійскій Аскызской ст. д. состоялъ въ 1859 г. изъ 330 д. об. п., въ 1897 же году, по даннымъ переписи, его численность въ указанной думѣ не превышала 41 д., а главная масса этого рода (261 д.) была застигнута въ предѣлахъ Кузнецкаго округа. Получающійся и въ этомъ случаѣ небольшой недочетъ противъ 1859 г. вѣроятно объясняется тѣмъ обстоятельствомъ, что значительная часть представителей „Аскызской инор. управы“ (633 д.) не показала въ переписномъ матеріалѣ своей принадлежности къ извѣстнымъ родамъ.

Замѣтимъ здѣсь, что въ „Сп. нас. мѣст. 1859 г.“ повидимому дается постоянное (приписное) населеніе и поэтому при желаніи сопоставить его съ данными переписи слѣдуетъ брать данныя не третьей графы нашихъ таблицъ, гдѣ приводится наличное населеніе, а данныя послѣдней графы, гдѣ показано постоянное населеніе. При этомъ не слѣдуетъ ограничиваться лишь селеніями данной волости (управы, думы), а принять въ расчетъ и тѣхъ изъ приписанныхъ къ ней жителей, которые проживаютъ въ другихъ волостяхъ и даже округахъ.

4. Терминъ „Сагайцы“ или „Сагайскіе татары“ употребляется двояко: въ болѣе обширномъ смыслѣ для обозначенія всѣхъ тюрковъ Аскызской степн. думы и въ болѣе узкомъ—для обозначенія небольшой ихъ части, именно сагайскаго племени, которое распалось на 2 части (I и II упр.) и въ переписномъ матеріалѣ значитъсь подъ наименованіями: I и II Сагайскій родъ.

### Туруханскій край.

1. Сопоставляя между собою данныя различныхъ источниковъ относительно распредѣленія мѣстныхъ инородцевъ по отдѣльнымъ родамъ, мы замѣчаемъ между ними извѣстную разницу, напр. у кн. Кострова Боганидскій рд. тунгусовъ и одинъ изъ долганскихъ родовъ соединены почему то въ одинъ Долгано-Боганидскій рд.; другіе смѣшиваютъ между собою „остяцкіе“ роды двоякаго происхожденія (т. е. самоѣдскіе и Енисейскіе). Это случилось и въ „Сп. нас. м. 1859 г.“ (стр. XXXIII), гдѣ Верхне- и Нижне-Имбатскіе и Подкаменно-Тунгусскій роды Енисейцевъ ошибочно отнесены къ остяко-самоѣдскимъ родамъ.

Если мы обратимся къ таблицамъ послѣдняго источника, основаннымъ на мѣстныхъ документахъ и потому дающимъ въ общемъ вѣрныя свѣдѣнія о происхожденіи населенія, то противъ родовъ той и другой національности имѣлась одна и та же отмѣтка: „ост.“, которую лицо, писавшее вступительную текстовую часть неправильно истолковало.

Нѣкоторыя разногласія между данными „Сп. нас. м. 1859 г.“ и данными позднѣйшихъ источниковъ, въ т. ч. и переписи, объясняются по большей части совершившейся съ теченіемъ времени ассимиляціей съ сосѣдями и потерей прежней національности тѣмъ или другимъ инород-

ческимъ родомъ. Такимъ образомъ, оба долганскихъ рода Туруханскаго края (Долгано-Тунгусскій и Долгано-Ессейскій) нынѣ совершенные якуты и говорятъ на якутскомъ языкѣ (въ переписномъ матеріалѣ: на „долганскомъ“ яз.), въ виду чего всѣ изслѣдователи края послѣднихъ десятилѣтій причисляли ихъ къ якутамъ, а между тѣмъ весьма вѣроятно, что они являются обьякутившимися тунгусами Долганскаго рода, выселившимися вѣроятно въ началѣ XVII ст. съ береговъ Лены на с. з. Тунгусами же они правильно отмѣчены и въ таблицахъ „Списка насел. мѣстъ Енис. губ. по данн. 1859 г.“ (стр. 60), гдѣ національность инородцевъ, какъ сказано, опредѣлена на основаніи данныхъ полиціи заимствованныхъ изъ старыхъ мѣстныхъ официальныхъ документовъ. Такимъ же образомъ, въ указанномъ источникѣ самоѣдскій Вадѣевскій р. показанъ тунгусскимъ и, дѣйствительно, происхождение этихъ самоѣдовъ отъ тунгусовъ весьма вѣроятно; таково между прочимъ и мнѣніе Миддендорфа.

Относительно Подкаменно-Тунгусскаго рода мнѣнія разныхъ авторовъ расходятся. Нѣкоторые его считаютъ Енисейско-остяцкимъ, а другіе—тунгусскимъ, третьи приводятъ два Подкаменно-Тунгусскихъ рода: остяцкій и тунгусскій. Въ переписи, которая вовсе не отмѣтила тунгусовъ по Подкаменной Тунгускѣ, не упоминается о тунгусахъ этого рода, а представители этого рода значатся (Енисейскими) остяками. То же самое имѣетъ мѣсто въ изданіи „Спис. нас. мѣстъ 1859 г.“. Но у Третьякова („Туруханскій край“, 159) приводятся цифровыя данныя о тунгусахъ и остякахъ названнаго рода въ VIII и X ревизію. Это наводитъ на мысль, что Подкаменно-Тунгусскій р. существуетъ и у Енисейскихъ остяковъ, и у тунгусовъ, но у послѣднихъ въ нѣкоторыхъ источникахъ по той или другой причинѣ пропущенъ (см. С. Паткановъ: „Оп. геогр. и стат. тунг. плем. Сиб.“, 2 вып., 43 и 159. Въ этомъ же трудѣ приводятся детальныя данныя о мѣстахъ кочевій и о числѣ тунгусовъ разныхъ родовъ даннаго края за 1859 и 1897 г.г.—см. стр. 153—161.

2. Самоѣды Туруханскаго края подраздѣляются, по Кастрену („Reiseberichte u. Briefe aus d. Jahren 1845—49“, прим. на стр. 235—237), на 4 группы:

1) Южную—остяко-самоѣды родовъ: Баихинскаго и Карасинскаго, живущіе по Енисею, и Тымско-Караконскаго р.—по р. Тазу.

2) С.-Западную—юраки, обитающіе сѣвернѣе ихъ, по лѣвой сторонѣ Енисея. Они подраздѣляются на мѣстные роды: Тазовскій и Береговой, и на пришлыхъ (Березовскихъ) разныхъ родовъ.

3) С.-Восточную, къ которой принадлежатъ:

- а) *Енисейскіе самоѣды*—Хантайскаго и Карасинскаго родовъ и Подгородные, вѣроятно, живущіе около горъ Туруханска (перепись ихъ не отмѣтила, вѣроятно они включены въ другіе ихъ группы) и
- б) *Тавгійскіе*, состоящіе изъ Авамскихъ и Вадѣевскихъ самоѣдовъ (по Кастрену Хатангскихъ—см. *ibid.*, (стр. 237)





# ОГЛАВЛЕНИЕ — SOMMAIRE.

	Стран. III—VIII
Предисловіе . . . . .	III—VIII
Вып. 1. <b>Тобольская</b> губ.—Gouv. de <b>Tobolsk</b> . . . . .	1—128
Племенной составъ населенія и распределе́ніе инородцевъ по языку и мѣсту приписки.—(Décomposition ethnique de la population et répartition des indigènes d'après leur langue et leur domicile).	
Поуѣздныя таблицы.—Répartition de la population par districts . . . . .	2— 5
1. <b>Тобольскій</b> округъ—(Поволостная и поселенная таблицы).—Distr. de <b>Tobolsk</b> (Volostes et lieux habités) . . . . .	6— 25
2. <b>Березовскій</b> округъ (то же).—Distr. de <b>Berezow</b> (do) . . . . .	26— 43
3. <b>Ишимскій</b> округъ (то же).—Distr. d' <b>Ichime</b> (do) . . . . .	44— 47
4. <b>Курганскій</b> округъ (то же).—Distr. de <b>Kourgane</b> (do) . . . . .	48— 51
5. <b>Сургутскій</b> округъ (то же).—Distr. de <b>Sourgoute</b> (do) . . . . .	52— 65
6. <b>Тарскій</b> округъ (то же).—Distr. de <b>Tara</b> (do) . . . . .	66— 77
7. <b>Туринскій</b> округъ (то же).—Distr. de <b>Tourinsk</b> (do) . . . . .	78— 87
8. <b>Тюкалинскій</b> округъ (то же).—Distr. de <b>Tjukalinsk</b> . . . . .	88— 99
9. <b>Тюменскій</b> округъ (то же).—Distr. de <b>Tjumen</b> (do) . . . . .	100—109
10. <b>Ялутуровскій</b> округъ (то же).—Distr. de <b>Jaloutourovsk</b> (do) . . . . .	110—115
<b>Примѣчанія</b> . . . . .	117—128
Общія замѣчанія . . . . .	117—119
Примѣчанія къ отдѣльнымъ округамъ . . . . .	119—128
Вып. 2. <b>Томская</b> губ.—Gouv. de <b>Tomsk</b> . . . . .	129—320
Поуѣздная таблица (то же)—Répartition de la population par districts . . . . .	130—133
1. <b>Томскій</b> округъ (Поволостная и поселенная таблицы).—Distr. de <b>Tomsk</b> (Volostes et lieux habités) . . . . .	134—179
2. <b>Барнаульскій</b> округъ (то же).—Distr. de <b>Barnaoul</b> (do) . . . . .	180—191
3. <b>Бійскій</b> округъ (то же).—Distr. de <b>Biïsk</b> (do) . . . . .	192—241
4. <b>Змѣиногорскій</b> округъ (то же).—Distr. de <b>Zméïnogorsk</b> (do) . . . . .	242—251
5. <b>Каинскій</b> округъ (то же).—Distr. de <b>Kaïnsk</b> (do) . . . . .	252—269
6. <b>Кузнецкій</b> округъ (то же).—Distr. de <b>Kousnetzsk</b> (do) . . . . .	270—301
7. <b>Маріинскій</b> округъ (то же).—Distr. de <b>Mariïnsk</b> (do) . . . . .	302—309
<b>Примѣчанія</b> . . . . .	311—320
Общія замѣчанія . . . . .	311—313
Примѣчанія къ отдѣльнымъ округамъ . . . . .	313—320
Вып. 3. <b>Енисейская</b> губ.—Gouv. de l' <b>Iénisséïsk</b> . . . . .	321—431
Поуѣздная таблица.—Répartition de la population par districts . . . . .	322—325
1. <b>Красноярскій</b> округъ (Поволостная и поселенная таблицы).—Distr. de <b>Krasnoïarsk</b> (Volostes et lieux habités) . . . . .	326—329
2. <b>Ачинскій</b> округъ (то же).—Distr. d' <b>Atschinsk</b> (do) . . . . .	330—343
3. <b>Енисейскій</b> округъ (то же).—Distr. de l' <b>Iénisséïsk</b> (do) . . . . .	344—349
4. <b>Канскій</b> округъ (то же).—Distr. de <b>Kansk</b> (do) . . . . .	350—357
5. <b>Минусинскій</b> округъ (то же).—Distr. de <b>Minoussinsk</b> (do) . . . . .	358—387
6. <b>Туруханскій</b> край (то же)—Région de <b>Touroukhansk</b> (do) . . . . .	388—423
7. <b>Усинскій</b> погран. округъ (то же)—Distr. d' <b>Oussinsk</b> (do) . . . . .	424
<b>Примѣчанія</b> . . . . .	425—431
Общія замѣчанія . . . . .	425—426
Примѣчанія къ отдѣльнымъ округамъ . . . . .	426—431





Типографія Т-ва „Ш. Буссель Н-ки“, Мытнинская наб., № 9.

